

Pereira, 13 de octubre de 2016.

Señores
Parques y Arboización de Pereira
Gustavo Cardona Aguirre.
Director

ALCALDIA DE PEREIRA

Radicación No: **46595-2016**

Fecha: 13/10/2016-15:29:41

Recibido por: SANDRA HELENA BETHENCOURT ARISTIZABAL

Destino: Dirección Operativa de Parques Y Arboización

Referencia: Contrato No. 1633 del 26 de marzo del 2015 CULMINACION ANILLO LONGITUDINAL. grupo 2

Asunto: Entrega de ficha técnica de registro ambiental. Aprovechamiento forestal.

Cordial Saludo,

Por medio de la presente me permito remitir a Ud. las fichas técnica para aprovechamiento forestal a realizar en la obra del anillo longitudinal de 2 árboles que están ubicados en la vía en construcción y no quedaron incluidos en el inventario inicial ya que en su momento no era necesario la tala.

Atte.,


César Augusto Giraldo
DIRECTOR DE OBRA
Unión Temporal "Pereira Moderna 2015"


Anexos: 2 fichas técnicas.



FICHA TÉCNICA DE REGISTRO AMBIENTAL
SECRETARÍA DE INFRAESTRUCTURA

Versión: 1

Fecha: 08-09




CONTRATO DE OBRA No. <u>1633</u>		CONTRATISTA <u>UNION TEMPORAL PEREIRA MODERNA 2015</u>	FECHA <u>10</u> / <u>10</u> / <u>16</u>
CONTRATO DE INTERVENTORÍA No. <u>1660</u>		INTERVENTOR <u>CONSORCIO PCH</u>	ARBOL No. <u>2</u>
INVENTARIO FISICO POR INDIVIDUO			
CONTRATO OBRA No. <u>1633</u>	CONTRATISTA <u>UNION TEMPORAL PEREIRA MODERNA 2015</u>		
CONTRATO INTERVENTORÍA No. <u>1660</u>	INTERVENTOR <u>CONSORCIO PCH</u>		
		ARBOL N° <u>2</u>	
PROYECTO: <u>Anillo longitudinal sector sur. Calle 32 - Avenida Bolealetozar</u>	RESPONSABLE: _____		
LOCALIZACIÓN: <u>Calle 32 - Avenida Bolealetozar</u>	ABSCISA _____		
	MARGEN _____		
DATOS DENDROLOGICOS: NOMBRE COMÚN: <u>MARAÑÓN</u> NOMBRE CIENTÍFICO: <u>ANACARDIUM OCCIDENTALIS</u> ORIGEN: _____		SILUETA	
CARACTERIZACIÓN DEL INDIVIDUO: ALTURA: <u>8,00</u> m ALTURA COMERCIAL: _____ m DAP: <u>0,60</u> m VOLUMEN TOTAL: _____ m³			
DATOS PAISAJISTICOS DIAMETRO COPA: _____ m DENSIDAD COPA: _____			
DETALLE			
TIPO DE MANEJO:			
TALA <input type="checkbox"/> PERMAN Y/O PODA <input checked="" type="checkbox"/> TRASLADO <input type="checkbox"/>			
ESTADO FISICO (BU) BUENO		ESTADO SANITARIO (SA) SANO	
OBSERVACIONES:		JUSTIFICACIÓN TÉCNICA	
		INTERFIERE CON EL DESARROLLO DEL PROYECTO YA QUE ESTA UBICADO EN EL BORDE DE LA VÍA.	
INGENIERO AMBIENTAL		REVISOR INTERVENTORIA	
ELABORO		REVISOR	
Firma: <u>[Signature]</u>		Firma: <u>[Signature]</u>	
T.P. No. <u>8623823220RIS</u>		T.P. No. <u>[Signature]</u>	
Nombre: <u>LUIS FERNANDO BEDOYA P.</u>		Nombre: <u>[Signature]</u>	
Firma: <u>[Signature]</u> Director control de obra Matrícula No. <u>1720234271</u>		Firma: <u>[Signature]</u> Director Interventoria Matrícula No. <u>1720270223 CLO</u>	



FICHA TÉCNICA DE REGISTRO AMBIENTAL
SECRETARÍA DE INFRAESTRUCTURA

Versión: 1

Fecha: 08-09

CONTRATO DE OBRA No: <u>1633</u>		CONTRATISTA <u>UNION TEMPORAL PEREIRA MODERNA 2015</u>		FECHA	10	10	16
CONTRATO DE INTERVENTORIA No. <u>1660</u>		INTERVENTOR <u>CONSORCIO PCH</u>		ARBOL No. <u>18</u>			
INVENTARIO FISICO POR INDIVIDUO							
CONTRATO OBRA No. <u>1633</u>		CONTRATISTA <u>UNION TEMPORAL PEREIRA MODERNA 2015</u>					
CONTRATO INTERVENTORIA No. <u>1660</u>		INTERVENTOR <u>CONSORCIO PCH</u>					
		ARBOL N° <u>18</u>					
PROYECTO: <u>Anillo longitudinal sector sur, Calle 32 - Avenida Belalcázar</u>		RESPONSABLE: _____					
LOCALIZACIÓN: <u>Calle 32 - Avenida Belalcázar</u>		ABSCISA _____					
		MARGEN _____					
DATOS DENDROLOGICOS: NOMBRE COMÚN: <u>QUAYACAN AMARILLO</u> NOMBRE CIENTÍFICO: <u>Tabebuia chrysantha</u> ORIGEN: _____				SILUETA 			
CARACTERIZACIÓN DEL INDIVIDUO: ALTURA: <u>8,80</u> m ALTURA COMERCIAL: <u> </u> m DAP: <u>0,78</u> m VOLUMEN TOTAL: <u> </u> m³							
DATOS PAISAJÍSTICOS DIAMETRO COPA: <u> </u> m DENSIDAD COPA: <u> </u>							
DETALLE							
TIPO DE MANEJO:							
TALA <input type="checkbox"/> PERMAN. Y/O PODA <input checked="" type="checkbox"/> TRASLADO <input type="checkbox"/>							
ESTADO FISICO (BU) BUENO				ESTADO SANITARIO (SA) SANO			
OBSERVACIONES				JUSTIFICACIÓN TÉCNICA			
				INTERFIERE CON EL DESARROLLO DEL PROYECTO YA QUE ESTA UBICADO EN EL BORDE DE LA VIA.			
INGENIERO AMBIENTAL							
ELABORÓ				REVISÓ INTERVENTORIA			
Firma: 				Firma: 			
T.P. No. <u>66236730280RIS</u>				T.P. No. <u> </u>			
Nombre: <u>LUIS FERNANDO BEDOYA P.</u>				Nombre: <u> </u>			
Fecha: <u> </u> Director control de obras Matricula No. <u>16.277.343</u>				Fecha: <u> </u> Director Interventoria Matricula No. <u>41202090223 CL3</u>			



Clasificación	Petición ó Tutela		
Fecha de radicación:	13 de octubre de 2016	Número de radicado:	48595
Tipo de documento:	CONSULTA DE DOCUMENTOS	Fecha de oficio entrante:	
Número de oficio entrante:			
Persona natural o jurídica:	CESAR AUGUSTO GIRALDO-.		
Descripción o asunto:	CONTRATO	Tiempo de respuesta (días):	
Anexos físicos:		Descripción de anexos físicos:	2
Anexos digitales:			
Destino:	GUSTAVO CARDONA AGUIRRE - Director Operativo De Parques Y Arborización	Copia a:	-

