

DOCUMENTO TÉCNICO DE SOPORTE

Macroproyecto de
Ciudadela Gonzalo Vellejo R.

475	010907740033000	290-0108625-94	MZ 13 CS 33 PERLA DEL SUR	IBARRA PUENTES ITURIEL
476	010907740032000	290-0108624-94	MZ 13 CS 32 PERLA DEL SUR	CIFUENTES VALDEZ MARIO OSBALDO
477	010907740031000	290-0108623-94	MZ 13 LT 31 PERLA DEL SUR	ANZOLA SAAVEDRA CARLOS DARIO
478	010907740030000	290-108622	Mz 13 Cs 30 PERLA DEL SUR	RAMIREZ ESQUIVEL LUIS ERNESTO
479	010907740029000	290-108621	Mz 13 Lo 29 PERLA DEL SUR	SALAMANCA MOSQUERA MARIA ANTONIA
480	010907740028000	290-0108620-94	MZ 13 CS 28 PERLA DEL SUR	VALDES CIFUENTES DIEGO FERNANDO
481	010907740027000	290-0108619-94	MZ 13 LT 27 PERLA DEL SUR	OSORIO RAMIREZ MARINO ANTONIO
482	010907740026000	290-0108618-96	MZ 13 CS 26 PERLA DEL SUR	BANOL ZAPATA GUSTAVO DE JESUS
483	010907740025000	290-108617	Mz 13 Cs 25 PERLA DEL SUR	MAZO RINCON DUVAN ANTONIO
484	010907740024000	290-108616	Mz 13 Cs 24 PERLA DEL SUR	GALVIS CHAVEZ ANGELA ROSA
485	010907740023001		MZ 13 CS 23 PERLA DEL SUR	ROMERO PELAEZ TERESA
486	010907740023000	290-0108615-94	MZ 13 CS 23 PERLA DEL SUR	ASOCIACION COMUNITARIA LA PERLA D
487	010907740022000	290-108614	Mz 13 Cs 22 PERLA DEL SUR	GIRALDO MARIN DANNY
488	010907740021000	290-108613	Mz 13 Cs 21 PERLA DEL SUR	HENAO CASTRO CLAUDIA SORAYA
489	010907740020000	290-108612	Mz 13 Cs 20 PERLA DEL SUR	ORTEGA ARIAS JHON JAIRO
490	010907740019000	290-108611	Mz 13 Cs 19 PERLA DEL SUR	LOPEZ GUZMAN JOSE DAVID
491	010907740018000	290-0108610-94	MZ 13 CS 18 PERLA DEL SUR	OSSA RAMIREZ ALBA MARINA
492	010907740017000	290-0108609-94	MZ 13 CS 17 PERLA DEL SUR	VALLEJO QUICENO GILDARDO
493	010907740016000	290-108608	Mz 13 Cs 16 PERLA DEL SUR	VALENCIA MARIA ROSALBA
494	010907740015000	290-0108607-94	MZ 13 CS 15 PERLA DEL SUR	OSORIO SALAZAR GERARDO ANTONIO
495	010907740014000	290-108606	Mz 13 Cs 14 PERLA DEL SUR	BERRIO BERRIO JOSE NORBERTO
496	010907740013000	290-0108605-94	MZ 13 LT 13 PERLA DEL SUR	GIRALDO CALDERON JAVIER DE JESUS
497	010907740012000	290-0108604-94	MZ 13 LT 12 PERLA DEL SUR	JIMENEZ HERRERA GILBERTO
498	010907740011000	290-108603	Mz 13 Lo 11 PERLA DEL SUR	OTALVARO DIAZ JHON JAIR



DOCUMENTO TÉCNICO DE SOPORTE

Macroproyecto de
Ciudadela Gonzalo Vallejo R.

499	010907740010000	290-0108602-94	MZ 13 CS 10 PERLA DEL SUR	GUEVARA CARO MARIA AMELIA
500	010907740009000	290-108601	Mz 13 Cs 9 PERLA DEL SUR	LOPEZ GIRALDO ALBERTO
501	010907740008000	290-108600	Mz 13 Cs 8 PERLA DEL SUR	YEPES LOPEZ FLOR MARIA
502	010907740007000	290-108599	Mz 13 Cs 7 PERLA DEL SUR	CASTRO LOPEZ IDES
503	010907740006000	290-0108598-96	MZ 13 CS 6 PERLA DEL SUR	VILLEGAS VALENCIA JAIME ANTONIO
504	010907740005000	290-0108597	MZ 13 CS 5 PERLA DEL SUR	DUQUE RESTREPO ANGELA
505	010907740004000	290-108596	Mz 13 Cs 4 PERLA DEL SUR	RAMIREZ RANGEL MARIA ADALGISA
506	010907740003000	290-108595	Mz 13 Cs 3 PERLA DEL SUR	GALVIS CARDONA RUBIELA
507	010907740002000	290-0108594-94	MZ 13 CS 2 PERLA DEL SUR	PATINO BOLIVAR GLORIA LUCIA
508	010907740001000	290-108593	Mz 13 Cs 1 PERLA DEL SUR	GONZALEZ BUITRAGO NOHEMY
509	010907730052000	290-0108592-94	MZ 12 CS 52 PERLA DEL SUR	MATURANA MOSQUERA MARIA FATIMA
510	010907730051000	290-10859	MZ 12 LO 51 PERLA DEL SUR	VASCO CARDONA CIELITO MARIA
511	010907730050000	290-108590	Mz 12 Cs 50 PERLA DEL SUR	TABORDA MEJIA RAMIRO
512	010907730049000	290-108589	Mz 12 Cs 49 PERLA DEL SUR	CARDONA ESPINOSA ALTAGRACIA
513	010907730048000	290-108588	Mz 12 Lo 48 PERLA DEL SUR	HENAO MORALES CLAUDIA PATRICIA
514	010907730047000	290-108587	Mz 12 Lo 47 PERLA DEL SUR	GALLON GARCIA AMANDA DE JESUS
515	010907730046000	290-108586	Mz 12 Cs 46 PERLA DEL SUR	MAHMUD JIMENEZ MARIA NELLY
516	010907730045000	290-108585	Mz 12 Lo 45 PERLA DEL SUR	MORALES GARCIA JAIR EVELIO
517	010907730044000	290-108584	Mz 12 Cs 44 PERLA DEL SUR	MAZO VASQUEZ JOSE GUSTAVO
518	010907730043000	290-0108583-94	MZ 12 CS 43 PERLA DEL SUR	OSORIO DUQUE JOSE MESIAS
519	010907730042000	290-0108582-94	MZ 12 CS 42 PERLA DEL SUR	RAMIREZ MONCADA NELLY DE JESUS
520	010907730041000	290-0108581	Mz 12 Cs 41 PERLA DEL SUR	VINASCO BETANCUR LUZ AURORA
521	010907730040000	290-108580	Mz 12 Cs 40 PERLA DEL SUR	CASTANO AGUDELO NUBIA
522	010907730039000	290-0108579	MZ 12 CS 39 PERLA DEL SUR	URIBE AGUIRRE GUIOMAR
523	010907730038000	290-108578	Mz 12 Cs 38 PERLA DEL SUR	MONTES BEDOYA ANDRES
524	010907730037000	290-108577	Mz 12 Cs 37 PERLA DEL SUR	LARGO CALVO ALVARO ANTONIO
525	010907730036000	290-108576	Mz 12 Cs 36 PERLA DEL SUR	CUERVO JESUS ANTONIO



DOCUMENTO TÉCNICO DE SOPORTE

526	010907730035000	290-0108575-94	MZ 12 CS 35 PERLA DEL SUR	IZQUIERDO RIVERA LUCILA
527	010907730034000	290-0108574-94	MZ 12 CS 34 PERLA DEL SUR	DIAZ JARAMILLO ARACELLY
528	010907730033000	290-108573	Mz 12 Cs 33 PERLA DEL SUR	PACHON NUBIA GRISELIA
529	010907730032000	290-0108572-97	MZ 12 CS 32 PERLA DEL SUR	DUQUE GONZALEZ PEDRO LUIS
530	010907730031000	290-108571	Mz 12 Cs 31 PERLA DEL SUR	MANSO SUAREZ ISAAC
531	010907730030000	290-0108570-94	MZ 12 CS 30 PERLA DEL SUR	JARAMILLO GUTIERREZ REINEL DE JES
532	010907730029000	290-108569	Mz 12 Cs 29 PERLA DEL SUR	BALLONA CARMONA ERMENSIA
533	010907730028000	290-108568	Mz 12 Cs 28 PERLA DEL SUR	AGUDELO BERNAL MARIA CECILIA
534	010907730027000	290-108567	Mz 12 Cs 27 PERLA DEL SUR	OSPINA OSPINA GUSTAVO
535	010907730026001		MZ 12 CS 26 PERLA DEL SUR	SERNA MARIN ALBA DE JESUS
536	010907730026000	290-0108566-94	MZ 12 LT 26 PERLA DEL SUR	ASOCIACION COMUNITARIA LA PERLA D
537	010907730025000	290-108565	Mz 12 Cs 25 PERLA DEL SUR	SALAZAR RIVERA LILIAN FANORY
538	010907730024000	290-108564	Mz 12 Cs 24 PERLA DEL SUR	ARIAS MONTES ANA LIA
539	010907730023000	290-108563	Mz 12 Cs 23 PERLA DEL SUR	OCAMPO TAPASCO RUBIELA
540	010907730022000	290-108562	Mz 12 Cs 22 PERLA DEL SUR	QUINTERO MARTHA CECILIA
541	010907730021000	290-108561	Mz 12 Cs 21 PERLA DEL SUR	ARROYAVE HERNANDEZ ANGELA MARIA
542	010907730020000	290-108560	Mz 12 Cs 20 PERLA DEL SUR	DIAZ OSORIO LUCELLY DEL SOCORRO
543	010907730019000	290-0108559-2000	MZ 12 CS 19 PERLA DEL SUR	FLOREZ HERRERA NEFTALI
544	010907730018000	290-108558	Mz 12 Cs 18 PERLA DEL SUR	SOTO HOYOS MARIA GENELIA
545	010907730017000	290-108557	Mz 12 Cs 17 PERLA DEL SUR	CASTRILLON MUNOZ ORLANDO
546	010907730016000	290-0108556-94	MZ 12 CS 16 PERLA DEL SUR	BLANDON ESCOBAR GONZAGA DE JESUS
547	010907730015000	290-0108555-99	MZ 12 CS 15 PERLA DEL SUR	MUNOZ MASSO ANA MARIA
548	010907730014000	290-0108554-94	MZ 12 CS 14 PERLA DEL SUR	FAJARDO JARAMILLO LEONARDO
549	010907730013000	290-0108553-94	MZ 12 CS 13 PERLA DEL SUR	RINCON VILLA BLANCA LERIA
550	010907730012000	290-108552	Mz 12 Cs 12 PERLA DEL SUR	RUIZ BECERRA LILIANA





DOCUMENTO TÉCNICO DE SOPORTE

551	010907730011000	290-108551	Mz 12 Cs 11 PERLA DEL SUR	PINILLO OSPINA JAVIER
552	010907730010000	290-108550	Mz 12 Cs 10 PERLA DEL SUR	ACOSTA BELTRAN LUIS EDGARD
553	010907730009000	290-0108549-94	MZ 12 CS 9 PERLA DEL SUR	VALENCIA ARANGO ANGELA MARIA
554	010907730008000	290-0108548-94	MZ 12 CS 8 PERLA DEL SUR	RAMIREZ CORTES MARIA EUCARIS
555	010907730007000	290-0108547-94	Mz 12 Cs 7 PERLA DEL SUR	CADAVID URIBE LUIS ALFREDO
556	010907730006000	290-0108546	MZ 12 CS 6 PERLA DEL SUR	RIVERA GRISALES MARIA EUGENIA
557	010907730005000	290-0108545-94	MZ 12 CS 5 PERLA DEL SUR	CASTANO HOYOS SAMUEL DE JESUS
558	010907730004000	290-0108544-99	MZ 12 CS 4 PERLA DEL SUR	MADRID OSORIO NOLBERTO DE JESUS
559	010907730003000	290-108543	Mz 12 Cs 3 PERLA DEL SUR	HURTADO FLOREZ MARIA CIELO
560	010907730002000	290-0108542-94	MZ 12 CS 2 PERLA DEL SUR	MORA TORRADO DOLLY LETICIA
561	010907730001000	290-108541	Mz 12 Cs 1 PERLA DEL SUR	GUTIERREZ LUIS HERNANDO
562	010907720061000	290-0130816-99	MZ 11 LOTE 61 PERLA DEL SUR	PATINO GUEVARA LUIS ALFONSO
563	010907720060000	290-130815	Mz 11 Cs 60 PERLA DEL SUR	RENDON ARBOLEDA MARIA SOLELBA
564	010907720059000	290-130814	Mz 11 Cs 59 PERLA DEL SUR	BOTERO CORREA JOSE BERNARDO
565	010907720058000	290-0130813-98	MZ 11 CASA 58 PERLA DEL SUR	GOMEZ MENDEZ JHON JAIRO
566	010907720057000	290-130812	Mz 11 Cs 57 PERLA DEL SUR	AGUDELO CORREA MARIA GILMA
567	010907720056005		Mz 11 Cs 56 PERLA DEL SUR	CORREA AGUDELO MARIA ZULAY
568	010907720056000	290-0130811	MZ 11 LO 56 PERLA DEL SUR	CASTILLO AGUIRRE LUIS ANIBAL
569	010907720055001		MZ 11 CS 55 PERLA DEL SUR	CORREA AGUDELO MARIA ZULAY
570	010907720055000	290-0108540-94	MZ 11 LT 55 PERLA DEL SUR	ASOCIACION COMUNITARIA PERLA DEL
571	010907720054000	290-108539	Mz 11 Cs 54 PERLA DEL SUR	OSPINA ZULUAGA HUBERTO
572	010907720053000	290-0108538-97	MZ 11 CS 53 PERLA DEL SUR	CARVAJAL GONZALEZ ROBERTO
573	010907720052000	290-108537	Mz 11 Cs 52 PERLA DEL SUR	VALENCIA CARDONA MARIA EUCARIS
574	010907720051000	290-0108536-94	MZ 11 CS 51 PERLA DEL SUR	ARCILA BARBOSA RAUL





DOCUMENTO TÉCNICO DE SOPORTE

Macroproyecto de Vivienda
Ciudadela Gonzalo Vallejo R.

575	010907720050000	290-0108535-94	MZ 11 CS 50 PERLA DEL SUR	BOTERO OCAMPO MARIA MAGDALENA
576	010907720049000	290-0108534-94	MZ 11 CS 49 PERLA DEL SUR	MORALES ASPRILLA NELSON
577	010907720048000	290-0108533-94	Mz 11 Cs 48 PERLA DEL SUR	HERNANDEZ CALLE MARIA MARGARITA
578	010907720047000	290-0108532-98	MZ 11 CS 47 PERLA DEL SUR	VALENCIA MARIA ROSALBA
579	010907720046000	290-0108531-94	MZ 11 CS 46 PERLA DEL SUR	VASQUEZ CORTES OLGA
580	010907720045000	290-108530	Mz 11 Cs 45 PERLA DEL SUR	FLOREZ GIRALDO PEDRO ALFONSO
581	010907720044000	290-0108529-94	MZ 11 CS 44 PERLA DEL SUR	VALENCIA AGUDELO JAVIER ELIAS
582	010907720043000	290-0108528-99	MZ 11 LT 43 PERLA DEL SUR	TOBON NORENA GRACIELA DEL SOCORRO
583	010907720042000	290-108527	Mz 11 Cs 42 PERLA DEL SUR	PANDALES HURTADO EMILSENDA
584	010907720041000	290-0108526-94	MZ 11 CS 41 PERLA DEL SUR	RIOS GIL ALICIA
585	010907720040000	290-108525	Mz 11 Cs 40 PERLA DEL SUR	SANTA CASTANO BLANCA IDILIA
586	010907720039000	290-108524	Mz 11 Cs 39 PERLA DEL SUR	BEDOYA HOYOS OCTAVIO
587	010907720038000	290-0108523-94	MZ 11 CS 38 PERLA DEL SUR	BEDOYA HOYOS OCTAVIO
588	010907720037000	290-0108522-96	MZ 11 CS 37 PERLA DEL SUR	BEDOYA HOYOS OCTAVIO
589	010907720036000	290-0108521-94	MZ 11 CS 36 PERLA DEL SUR	VALENCIA ROJAS MIGUEL ANGEL
590	010907720035000	290-108520	Mz 11 Cs 35 PERLA DEL SUR	BUITRAGO GONZALEZ DOLLY CELENE
591	010907720034000	290-108519	C 82B 31 133 PERLA DEL SUR	HERRERA LOAIZA JORGE IVAN
592	010907720033000	290-0108518-94	MZ 11 CS 33 PERLA DEL SUR	PARRA CASTANO ORFILIA
593	010907720032000	290-0108517-94	MZ 11 LT 32 PERLA DEL SUR	MORENO AGUDELO EIVAR JESUS
594	010907720031000	290-0108516-94	MZ 11 CS 31 PERLA DEL SUR	GRISALES BEDOYA MERY
595	010907720030000	290-0108515-94	Mz 11 Cs 30 PERLA DEL SUR	MONTOYA QUEVEDO MARTHA



DOCUMENTO TÉCNICO DE SOPORTE

Ciudadela Gonzalo J. ...

596	010907720029000	290-108514	Mz 11 Cs 29 PERLA DEL SUR	ZAPATA PENAGOS MARIO DE JESUS
597	010907720028000	290-108513	Mz 11 Cs 28 PERLA DEL SUR	GARCIA TRUJILLO MARCO TULIO
598	010907720027000	290-108512	Mz 11 Cs 27 PERLA DEL SUR	VELASQUEZ HOYOS FABIAN EUGENIO
599	010907720026000	290-108511	Mz 11 Cs 26 PERLA DEL SUR	VALENCIA CASTANO MARTHA ISABEL
600	010907720025000	290-108510	Mz 11 Cs 25 PERLA DEL SUR	LADINO HENAO DORA NANCY
601	010907720024000	290-0108509-94	MZ 11 CS 24 PERLA DEL SUR	OSPINA OSPINA MARIA BERENICE
602	010907720023000	290-0108508-94	MZ 11 CS 23 PERLA DEL SUR	BEDOYA GRISALES LUIS ALBERTO
603	010907720022000	290-108507	Mz 11 Cs 22 PERLA DEL SUR	GUARIN MEJIA LESBIA
604	010907720021000	290-0108506-94	MZ 11 CS 21 PERLA DEL SUR	CASTANO MARIN GUSTAVO
605	010907720020000	290-108505	Mz 11 Cs 20 PERLA DEL SUR	BETANCOURT QUIRAMA MARIA NELCY
606	010907720019000	290-108504	Mz 11 Cs 19 PERLA DEL SUR	MAZO VASQUEZ JESUS ORLANDO
607	010907720018000	290-108503	Mz 11 Lo 18 PERLA DEL SUR	FRANCO AGUDELO JESUS ALBEIRO
608	010907720017000	290-108502	Mz 11 Cs 17 PERLA DEL SUR	GUERRERO GALLEGO ANTONIO MARIA
609	010907720016000	290-108501	Mz 11 Cs 16 PERLA DEL SUR	MARTINEZ VICTORIA OLGA ROCIO
610	010907720015000	290-108500	Mz 11 Cs 15 PERLA DEL SUR	GONZALEZ LONDONO ADELA ROSA
611	010907720014000	290-108499	Mz 11 Cs 14 PERLA DEL SUR	PELAEZ PELAEZ JHON JAIRO
612	010907720013000	290-108498	Mz 11 Cs 13 PERLA DEL SUR	BEDOYA GRISALES LUIS CARLOS
613	010907720012000	290-108497	Mz 11 Cs 12 PERLA DEL SUR	LONDONO ALZATE CARLOS
614	010907720011000	290-108496	Mz 11 Cs 11 PERLA DEL SUR	LONDONO MARTINEZ ALBA NIDIA
615	010907720010000	290-0108495-99	MZ 11 CS 10 PERLA DEL SUR	AMAYA GARZON ARMANDO
616	010907720009000	290-108494	Mz 11 Cs 9 PERLA DEL SUR	MARTINEZ MEDINA ALBEIRO
617	010907720008000	290-108493	Mz 11 Cs 8 PERLA DEL SUR	VARGAS CASTRILLON JAIRO
618	010907720007000	290-108492	Mz 11 Cs 7 PERLA DEL SUR	LOPEZ MEJIA JUAN CARLOS
619	010907720006000	290-108490	Mz 11 Cs 6 PERLA DEL SUR	MALDONADO HERRERA JUAN DE DIOS
620	010907720005000	290-108489	Mz 11 Cs 5 PERLA DEL SUR	LOPEZ RAMIREZ CILENIA
621	010907720004000	290-0108488	MZ 11 CS 4 PERLA DEL SUR	OSPINA MARIA ESNEDA
622	010907720003000	290-0108487	MZ 11 CS 3 PERLA DEL SUR	HURTADO LONDONÓ HENRY
623	010907720002000	290-108486	Mz 11 Lo 2 PERLA DEL SUR	MINA LUCUMI ANER ARIEL
624	010907720001000	290-108485	Mz 11 Cs 1 PERLA DEL SUR	PABON SANTA MARIA ALEYDA





DOCUMENTO TÉCNICO DE SOPORTE

625	010907710049901	290-149038	Mz 10 Cs 37 P 2 PERLA DEL SUR	MORALES MEJIA AMANTINA DEL SOCORR
626	010907710048000	290-0108484-94	MZ 10 CS 48 PERLA DEL SUR	MUNOZ CASTRO ORFA NERY
627	010907710047000	290-0108483	MZ 10 CS 47 PERLA DEL SUR	CUERVO CUERVO JOSE MANUEL
628	010907710046000	290-0108482	MZ 10 LO 46 PERLA DEL SUR	ARIAS ARICAPA JOSE ALEXANDER
629	010907710045000	290-108481	Mz 10 Cs 45 PERLA DEL SUR	VALENCIA CANAS MARIA ROSALBA
630	010907710044000	290-108480	Mz 10 Cs 44 PERLA DEL SUR	PATINO MONROY HERNANDO
631	010907710043001		MZ 10 CS 43 PERLA DEL SUR	VACANTE CATASTRAL
632	010907710043000	290-108479	Mz 10 Cs 43 PERLA DEL SUR	RAMIREZ CARDONA DORYS
633	010907710042000	290-0108478	MZ 10 LT 42 PERLA DEL SUR	FLOREZ HERRERA NEFTALI
634	010907710041000	290-0108477-94	Mz 10 Lo 41 PERLA DEL SUR	CUERVO JESUS ANTONIO
635	010907710040000	290-108476	Mz 10 Cs 40 PERLA DEL SUR	GIRALDO AGUDELO MARIA OLIVIA
636	010907710039000	290-108575	Mz 10 Cs 39 PERLA DEL SUR	RIOS PINEDA MARIA ISaura
637	010907710038000	290-108474	Mz 10 Cs 38 PERLA DEL SUR	CARDONA MARULANDA JOSE ARBEY
638	010907710037901	290-149037	Mz 10 Cs 37 PERLA DEL SUR	MORALES MEJIA BLANCA DELIA
639	010907710036000	290-108472	Mz 10 Cs 36 PERLA DEL SUR	PEREZ AGUIRRE LUZ AMPARO
640	010907710035000	290-108471	Mz 10 Cs 35 PERLA DEL SUR	CARDONA CARDONA ANA MARIELA
641	010907710034000	290-108470	Mz 10 Cs 34 PERLA DEL SUR	LOPEZ RINCON MIRYAM
642	010907710033000	290-0108469-94	MZ 10 CS 33 PERLA DEL SUR	GRISALES BOTERO MARIA HERMILA
643	010907710032000	290-108468	Mz 10 Cs 32 PERLA DEL SUR	HIDALGO MORALES MARTHA LUCIA
644	010907710031000	290-0108467-94	MZ 10 CS 31 PERLA DEL SUR	BONILLA GUARNIZO DAVID
645	010907710030000	290-0108466-94	MZ 10 CS 30 PERLA DEL SUR	GONZALEZ ALDANA BENJAMIN
646	010907710029000	290-108465	Mz 10 Lo 29 PERLA DEL SUR	PENEDA RIOS LUZ DARY
647	010907710028000	290-0108464-94	Mz 10 Lo 28 PERLA DEL SUR	GONZALEZ BOLANOS GONZALO
648	010907710027000	290-108463	Mz 10 Cs 27 PERLA DEL SUR	BOTERO GRISALES MARIA OLIVA
649	010907710026000	290-0108462-94	MZ 10 CS 26 PERLA DEL SUR	GRISALES BOTERO ALVARO ANTONIO
650	010907710025000	290-108461	Mz 10 Cs 25 PERLA DEL SUR	OCAMPO HENAO MARICEL
651	010907710024000	290-108460	Mz 10 Cs 24 PERLA DEL SUR	GRAJALES GRAJALES MIRIAM DE JESUS





DOCUMENTO TÉCNICO DE SOPORTE

652	010907710023000	290-108459	Mz 10 Cs 23 PERLA DEL SUR	LOPEZ CIFUENTES JOSE GUSTAVO
653	010907710022000	290-108458	Mz 10 Cs 22 PERLA DEL SUR	RESTREPO GIRALDO JHON ALBERTO
654	010907710021000	290-108457	Mz 10 Cs 21 PERLA DEL SUR	RAMIREZ ARICAPA JUAN GUILLERMO
655	010907710020000	290-0108456-94	MZ 10 CS 20 PERLA DEL SUR	JURADO ROJAS ORLANDO
656	010907710019000	290-0108455	MZ 10 CS 19 PERLA DEL SUR	RAMIREZ CARDONA MARIA ESNEDA
657	010907710018000	290-108454	Mz 10 Lo 18 PERLA DEL SUR	SOTO HOYOS MARIA CENELIA O MARIA
658	010907710017000	290-108453	Mz 10 Cs 17 PERLA DEL SUR	AMAYA GIRALDO LUZ DARY
659	010907710016000	290-108452	Mz 10 Cs 16 PERLA DEL SUR	CARDONA GALVIS LINA MARIA
660	010907710015000	290-108451	C 82 32 48 PERLA DEL SUR	BOHORQUEZ ALARCON MERCEDES
661	010907710014000	290-108450	Mz 10 Cs 14 PERLA DEL SUR	AMAYA BELTRAN RICARDO
662	010907710013000	290-108449	Mz 10 Cs 13 PERLA DEL SUR	VALENCIA CANAS GUSTAVO ANTONIO
663	010907710012000	290-108448	Mz 10 Cs 12 PERLA DEL SUR	USMA PERDOMO ANA EDILMA
664	010907710011000	290-0108447-94	MZ 10 CS 11 PERLA DEL SUR	ALVAREZ CARDONA GERMAN ANTONIO
665	010907710010000	290-0108446-94	MZ 10 CS 10 PERLA DEL SUR	MORALES GUTIERREZ LUZMILA
666	010907710009000	290-108445	Mz 10 Cs 9 PERLA DEL SUR	LONDONO GARZON AMANDA
667	010907710008000	290-108444	Mz 10 Cs 8 PERLA DEL SUR	MUNOZ ALVAREZ CARLOS ENRIQUE
668	010907710007000	290-0108443-94	MZ 10 CS 7 PERLA DEL SUR	LONDONO ECHEVERRI NUBIA
669	010907710006000	290-108442	Mz 10 Cs 6 PERLA DEL SUR	CARDONA GALLEGO WALTER JAVIER
670	010907710005000	290-0108441-94	MZ 10 CS 5 PERLA DEL SUR	LEON FRANCO JOSE ANIBAL
671	010907710004000	290-0108440-94	MZ 10 CS 4 PERLA DEL SUR	MARIN URIBE HERNEY DE JESUS
672	010907710003000	290-0108439-94	MZ 10 CS 3 PERLA DEL SUR	ACOSTA BELTRAN MARIA ANTONIA
673	010907710002001		MZ 10 CS 2 PERLA DEL SUR	TAMAYO CRISOSTOMO IVAN
674	010907710002000	290-108438	Mz 10 Cs 2 PERLA DEL SUR	RUIZ DUQUE OMAIRA MARIA
675	010907710001000	290-108437	Mz 10 Cs 1 PERLA DEL SUR	PORRAS OCAMPO OMAIRA
676	010907700062000	290-0130810-97	MZ 9 LOTE 60 PERLA DEL SUR	ASOCIACION COMUNITARIA LA PERLA D
677	010907700061000	290-130809	Mz 9 Lo 59 PERLA DEL SUR	BUITRAGO MUNOZ LUZ EUGENIA





DOCUMENTO TÉCNICO DE SOPORTE

678	010907700060000	290-0130808-98	MZ 9 LOTE 58 PERLA DEL SUR	RIVILLAS HENAO HERIBERTO
679	010907700059000	290-130807	Mz 9 Cs 57 Ur PERLA DEL SUR	DIAZ MARIN BLANCA MARIA
680	010907700058000	290-130806	Mz 9 Cs 56 Ur PERLA DEL SUR	TABA MARIA ALIRIA
681	010907700057001		MZ 9 MEJORA PERLA DEL SUR	VACANTE CATASTRAL
682	010907700057000	290-0046457-94	MZ 9 LT PERLA DEL SUR	ASOCIACION COMUNITARIA LA PERLA D
683	010907700055000	290-0108436-94	MZ 9 LT 55 PERLA DEL SUR	NAVIA MOTATO JOSE URIEL
684	010907700054000	290-0108435-94	MZ 9 CS 54 PERLA DEL SUR	BEDOYA GRISALES MARTHA LUCIA
685	010907700053000	290-0108434-94	MZ 9 CS 53 PERLA DEL SUR	GARCIA GUEVARA RUBEN DARIO
686	010907700052000	290-108433	Mz 9 Cs 52 PERLA DEL SUR	LADINO HENAO MARIA CECILIA
687	010907700051000	290-0108432	MZ 9 CS 51 PERLA DEL SUR	ARCILA MARTINEZ ORLANDO
688	010907700050000	290-108431	Mz 9 Lo 50 PERLA DEL SUR	JARAMILLO JARAMILLO SOR MARGARITA
689	010907700049000	290-0108430-94	MZ 9 LT 49 PERLA DEL SUR	FERNANDEZ GRISALES JUAN CARLOS
690	010907700048000	290-0108429	MZ 9 CS 48 PERLA DEL SUR	GONZALEZ LOPEZ MARILUZ
691	010907700047000	290-108428	Mz 9 Cs 47 PERLA DEL SUR	ORTIZ RUIZ SANTIAGO ANTONIO
692	010907700046000	290-108427	Mz 9 Cs 46 PERLA DEL SUR	ECHEVERRY LONDONO MARTHA TERESA
693	010907700045000	290-108426	Mz 9 Cs 45 PERLA DEL SUR	DIAZ CARDONA JOSE RIGOBERTO
694	010907700044000	290-108425	Mz 9 Cs 44 PERLA DEL SUR	HENAO RAMIREZ NOHEMY
695	010907700043000	290-108424	Mz 9 Cs 43 PERLA DEL SUR	ESTRADA CASTANO LIBIA
696	010907700042000	290-108423	Mz 9 Cs 42 PERLA DEL SUR	GUTIERREZ GIRALDO MARIA LIGIA
697	010907700041000	290-0108422-94	MZ 9 LT 41 PERLA DEL SUR	LOPEZ PUERTA PABLO EMILIO
698	010907700040000	290-108421	Mz 9 Cs 40 PERLA DEL SUR	PLAZAS HOYOS LILIANA
699	010907700039000	290-108420	Mz 9 Cs 39 PERLA DEL SUR	AGUDELO FERNANDEZ FRANCISCO JAVIE
700	010907700038000	290-0108419-98	MZ 9 CS 38 PERLA DEL SUR	MOLINA PORRAS ALEJANDRA
701	010907700037000	290-108418	Mz 9 Cs 37 PERLA DEL SUR	ORTIZ GUTIERREZ HUMBERTO
702	010907700036000	290-108417	Mz 9 Cs 36 PERLA DEL SUR	OSPINA CANAVERAL JAIRO DE JESUS
703	010907700035000	290-0108416-94	MZ 9 CS 35 PERLA DEL SUR	RIVERA BARRERO MYRIAM ELENA



704	010907700034000	290-0108415	MZ 9 CS 34 PERLA DEL SUR	RAMIREZ BENAVIDES MARIA EUGENIA
705	010907700033000	290-108414	Mz 9 Cs 33 PERLA DEL SUR	MONTOYA SANCHEZ CLAUDIA PATRICIA
706	010907700032000	290-0108413-94	Mz 9 Cs 32 PERLA DEL SUR	OBANDO SOTO LAVINIA DEL CARMEN
707	010907700031000	290-108412	Mz 9 Cs 31 PERLA DEL SUR	GOMEZ OLIVERO MARIA ESPERANZA
708	010907700030000	290-108411	Mz 9 Cs 30 PERLA DEL SUR	RAMIREZ QUINTERO GUSTAVO ANDRES
709	010907700029000	290-108410	Mz 9 Cs 29 PERLA DEL SUR	VASQUEZ MAZO BLANCA NELLY
710	010907700028000	290-108409	Mz 9 Lo 28 PERLA DEL SUR	AGUDELO VILLA OLIVER DE JESUS
711	010907700027000	290-108408	Mz 9 Lo 27 PERLA DEL SUR	ANDRADE MATURANA MARIA MARGARITA
712	010907700026000	290-108407	Mz 9 Cs 26 PERLA DEL SUR	DUQUE ARANGO SILVIA MARIA
713	010907700025000	290-108406	Mz 9 Cs 25 PERLA DEL SUR	LONDONO GAVIRIA FRANCISCO ANTONIO
714	010907700024000	290-0108405-94	MZ 9 CS 24 PERLA DEL SUR	LONDONO MARTINEZ NORA LUCIA
715	010907700023000	290-108404	Mz 9 Cs 23 PERLA DEL SUR	ARROYAVE LOPEZ RUBY
716	010907700022000	290-108403	Mz 9 Lo 22 PERLA DEL SUR	CORREA CARDONA JOSE ALBEIRO
717	010907700021000	290-108402	Mz 9 Lo 21 PERLA DEL SUR	OSPINA JHON JAIME
718	010907700020000	290-108401	Mz 9 Cs 20 PERLA DEL SUR	ORTIZ GONZALEZ CESAR AUGUSTO
719	010907700019000	290-108400	Mz 9 Cs 19 PERLA DEL SUR	LOPEZ RAMIREZ CILENIA
720	010907700018000	290-0108399-97	MZ 9 CS 18 PERLA DEL SUR	MORENO CLARA ROSA
721	010907700017000	290-0108398-94	MZ 9 CS 17 PERLA DEL SUR	CUARTAS VELEZ AMANDA
722	010907700016000	290-0108397-94	MZ 9 CS 16 PERLA DEL SUR	FRANCO CRUZ JAIBER
723	010907700015000	290-0108396-94	MZ 9 CS 15 PERLA DEL SUR	CANAS JOSE ARISTIDES
724	010907700014000	290-0108395-94	Mz 9 Cs 14 PERLA DEL SUR	OCHOA HENAO ADAN
725	010907700013000	290-0108394-99	MZ 9 CS 13 PERLA DEL SUR	JARAMILLO OROZCO ALBEIRO
726	010907700012000	290-0108393-94	MZ 9 CS 12 PERLA DEL SUR	ORTIZ JARAMILLO LUZ MARINA
727	010907700011000	290-0108392-94	MZ 9 CS 11 PERLA DEL SUR	LENIS JARAMILLO MARIA IDALBA
728	010907700010000	290-147694	Mz 9 Cs 10 PERLA DEL SUR	ARIAS GOMEZ MARIA LILYAM





DOCUMENTO TÉCNICO DE SOPORTE

729	010907700008000	290-147693	Mz 9 Cs 8 PERLA DEL SUR	AGUDELO VASQUEZ FERNANDO
730	010907700007000	290-0108388	MZ 9 LO 7 PERLA DEL SUR	LONDONO ECHEVERRY NUBIA
731	010907700006000	290-108387	Mz 9 Cs 6 PERLA DEL SUR	RODRIGUEZ PATINO RAMIRO
732	010907700005000	290-108386	Mz 9 Cs 5 PERLA DEL SUR	TORO MARIN MARIA NUBIOLA
733	010907700004000	290-108385	Mz 9 Cs 4 PERLA DEL SUR	LOPEZ TRUJILLO OMAIRA
734	010907700003000	290-0108384-94	MZ 9 CS 3 PERLA DEL SUR	SALAZAR GIL LILIA
735	010907700002000	290-0108383-00	MZ 9 CS 2 PERLA DEL SUR	CUERVO CUERVO BERTHA
736	010907700001000	290-108382	Mz 9 Cs 1 PERLA DEL SUR	MORALES RESTREPO MARIA AMPARO
737	010907690047000	290-122954	Mz 8 Cs 38 PERLA DEL SUR	RAMIREZ TABARES ALICIA DE JESUS
738	010907690046000	290-122955	Mz 8 Cs 38A PERLA DEL SUR	OTALVARO DIAZ MARTA CECILIA
739	010907690045000	290-108381	Mz 8 Cs 45 PERLA DEL SUR	SANCHEZ VALENCIA MARIA EDILMA
740	010907690044000	290-108380	Mz 8 Cs 44 PERLA DEL SUR	SABOGAL GARCIA MARIA ALEYDA
741	010907690043000	290-0108379-94	MZ 8 CS 43 PERLA DEL SUR	ALVAREZ GUTIERREZ BERNARDO ANTONI
742	010907690042000	290-108378	Mz 8 Cs 42 PERLA DEL SUR	MARQUEZ BUITRAGO EDILSON
743	010907690041000	290-0108377-94	MZ 8 CS 41 PERLA DEL SUR	OSORIO MARIN OLGA LUCIA
744	010907690040000	290-108376	Mz 8 Lo 40 PERLA DEL SUR	CUARTAS OSPINA CLAUDIA PATRICIA
745	010907690039000	290-0108375-94	MZ 8 CS 39 PERLA DEL SUR	ZAPATA PENAGOS GILDARDO DE JESUS
746	010907690037000	290-0108373-94	MZ 8 CS 37 PERLA DEL SUR	ORTIZ SANTA LUZ DARY
747	010907690036000	290-108372	Mz 8 Cs 36 PERLA DEL SUR	MURILLO MACHADO JAVIER ANTONIO
748	010907690035000	290-0108371-94	MZ 8 CS 35 PERLA DEL SUR	CARDONA GALLEGO WALTER JAVIER
749	010907690034000	290-108370	Mz 8 Cs 34 PERLA DEL SUR	LOAIZA CANAS CONSUELO
750	010907690033000	290-108369	Mz 8 CCs 33 PERLA DEL SUR	VALENCIA VALENCIA BERTHA INES
751	010907690032000	290-0108368-99	MZ 8 CS 32 PERLA DEL SUR	FLOREZ CORTES MARTHA LUCIA
752	010907690031000	290-0108367/00	MZ 8 LT 31 PERLA DEL SUR	AGUIRRE AGUIRRE AMANDA ROSA
753	010907690030000	290-0108366-94	MZ 8 CS 30 PERLA DEL SUR	MUNERA RIOS YANETH



DOCUMENTO TÉCNICO DE SOPORTE

754	010907690029000	290-108365	Mz 8 Cs 29 PERLA DEL SUR	MARIN VALENCIA ANA ROSA
755	010907690028000	290-0108364	MZ 8 LO 28 PERLA DEL SUR	GIRALDO MARIN CARLOS HUMBERTO
756	010907690027000	290-108363	MZ 8 LO 27 PERLA DEL SUR	MORALES VALDERRAMA LUIS ALFONSO
757	010907690026000	290-0108362-94	MZ 8 CS 26 PERLA DEL SUR	GUZMAN QUINTERO MYRIAM
758	010907690025000	290-0108361-94	MZ 8 LT 25 PERLA DEL SUR	RODRIGUEZ DIAZ YOLMAN
759	010907690024000	290-108360	Mz 8 Cs 24 PERLA DEL SUR	HERRERA RAMIREZ RICARDO
760	010907690023000	290-108359	Mz 8 Cs 23 PERLA DEL SUR	LOAIZA OROZCO JOSE HORACIO
761	010907690022000	290-108358	Mz 8 Cs 22 PERLA DEL SUR	AGUIRRE MARIO
762	010907690021000	290-108357	Mz 8 Cs 21 PERLA DEL SUR	GRAJALES LENIS LUIS RICARDO
763	010907690020000	290-108356	Mz 8 Cs 20 PERLA DEL SUR	RODRIGUEZ BEDOYA GREGORIO
764	010907690019000	290-108355	Mz 8 Cs 19 PERLA DEL SUR	OCAMPO BOTERO MARIA CEDENIA
765	010907690018000	290-108353	Mz 8 Cs 18 PERLA DEL SUR	GALVIS CASTANO MARIA AMILBIA
766	010907690017000	290-0108352-94	MZ 8 CS 17 PERLA DEL SUR	LOPEZ PEREA MIRYAM
767	010907690016000	290-108351	Mz 8 Cs 16 PERLA DEL SUR	MORALES ORTIZ LUCERO
768	010907690015000	290-108350	Mz 8 Cs 15 PERLA DEL SUR	MARQUEZ BUITRAGO MARIA EXCELMERY
769	010907690014000	290-108349	Mz 8 Cs 14 PERLA DEL SUR	BEDOYA RODAS LUIS ALBERTO
770	010907690013000	290-0108348-95	MZ 8 CS 13 PERLA DEL SUR	DELGADO MARIA ANID
771	010907690012000	290-0108347-97	MZ 8 CS 12 PERLA DEL SUR	GUERRERO TORO MAYARLINE
772	010907690011000	290-108346	Mz 8 Cs 11 PERLA DEL SUR	TABARES RAMIREZ SORAIDA
773	010907690010000	290-108345	Mz 8 Cs 10 PERLA DEL SUR	RAMIREZ MORALES CARLOS HUMBERTO
774	010907690009000	290-0108344-94	MZ 8 CS 9 PERLA DEL SUR	ECHEVERRY SANCHEZ JOSE JAIRO
775	010907690008000	290-108343	Mz 8 Cs 8 PERLA DEL SUR	BETANCUR FLOREZ OSCAR DE JESUS
776	010907690007000	290-108342	Mz 8 Cs 7 PERLA DEL SUR	JARAMILLO OSORIO BETULIA
777	010907690006000	290-108341	Mz 8 Cs 6 PERLA DEL SUR	OROZCO GALLEGO REINALDO
778	010907690005000	290-108340	MZ 8 CS 5 PERLA DEL SUR	BETANCUR BEDOYA MARIA ZENEIDA
779	010907690004000	290-108339	Mz 8 Cs 4 PERLA DEL SUR	MAFLA GARCIA GUSTAVO DE JESUS
780	010907690003000	290-0108338	MZ 8 CS 3 PERLA DEL SUR	LOPEZ GARCIA GLORIA INES
781	010907690002000	290-108337	Mz 8 Cs 2 PERLA DEL SUR	GOMEZ LONDONO LUZ MARINA





DOCUMENTO TÉCNICO DE SOPORTE

782	010907690001000	290-108336	Mz 8 Cs 1 PERLA DEL SUR	TAMAYO MIRYAM
783	010907680055000	290-130798	Mz 7 Cs 47A PERLA DEL SUR	BETANCUR VINASCO CARLOS ARTURO
784	010907680054000	290-0130805	MZ 7 CS 54 PERLA DEL SUR	MARIN ADRIANA MARIA
785	010907680053000	190-130804	Mz 7 Cs 53 PERLA DEL SUR	ARIAS BUITRAGO GUSTAVO
786	010907680052000	290-130803	Mz 7 Cs 52 PERLA DEL SUR	LARGO BANOL ANGELMIRA
787	010907680051000	290-0130802-98	MZ 7 LO 51 PERLA DEL SUR	RAMIREZ SUAREZ ORLANDO DE JESUS
788	010907680050001		MZ 7 LOTE 50 PERLA DEL SUR	VACANTE CATASTRAL
789	010907680050000	290-0130801-97	MZ 7 LOTE 50 PERLA DEL SUR	ASOCIACION COMUNITARIA LA PERLA D
790	010907680049000	290-130800	Mz 7 Cs 49 PERLA DEL SUR	SALAZAR RAMIREZ GLORIA MARLENY
791	010907680048000	290-130799	Mz 7 Cs 48 PERLA DEL SUR	GARCIA HERRERA FLABIO
792	010907680047000	290-0108335-94	MZ 7 CS 47 PERLA DEL SUR	BETANCUR VINASCO CARLOS ARTURO
793	010907680046000	290-108334	Mz 7 Cs 46 PERLA DEL SUR	GUTIERREZ DUQUE ERNESTO
794	010907680045000	290-0108333-94	MZ 7 CS 45 PERLA DEL SUR	BURITICA URIEL
795	010907680044000	290-108332	Mz 7 Cs 44 PERLA DEL SUR	GOMEZ MEDINA CARMEN EMILIA
796	010907680043000	290-108331	Mz 7 Lo 43 PERLA DEL SUR	GIL SALAZAR NANCY
797	010907680042000	290-0108330-94	MZ 7 CS 42 PERLA DEL SUR	BERMUDEZ NIETO MARIA AMPARO
798	010907680041000	290-0108329	MZ 7 CS 41 PERLA DEL SUR	NARANJO OBANDO FRANCISCO JAVIER
799	010907680040001		MZ 7 CS 40 PERLA DEL SUR	VACANTE CATASTRAL
800	010907680040000	290-108328	Mz 7 Cs 40 PERLA DEL SUR	RUIZ CABAL JOSE ORLANDO
801	010907680039000	290-0108327-94	MZ 7 CS 39 PERLA DEL SUR	ASOCIACION COMUNITARIA LA PERLA D
802	010907680038000	290-0108326-94	MZ 7 CS 38 PERLA DEL SUR	VANEGAS UCECHE JOSE FERNANDO
803	010907680037000	290-108325	Mz 7 Cs 37 PERLA DEL SUR	VANEGAS USECHE JOSE FERNANDO
804	010907680036000	290-0108324-94	MZ 7 CS 36 PERLA DEL SUR	PINEDA RIOS LUZ DARY
805	010907680035000	290-108323	Mz 7 Cs 35 PERLA DEL SUR	RAIGOSA MARIN ILIANA
806	010907680034000	290-0108322-94	MZ 7 CS 34 PERLA DEL SUR	MEJIA GIRALDO LUIS MARIO
807	010907680033000	290-108321	Mz 7 Cs 33 PERLA DEL SUR	LOPEZ DAVILA OMAIRA





DOCUMENTO TÉCNICO DE SOPORTE

808	010907680032000	290-0108320-94	Mz 7 Lo 32 PERLA DEL SUR	CARDENAS FARFAN ADRIANA MARIA
809	010907680031000	290-108319	Mz 7 Cs 31 PERLA DEL SUR	FARFAN CAMPINO EDILMA
810	010907680030000	290-108318	Mz 7 Cs 30 PERLA DEL SUR	FARFAN CAMPINO EDILMA
811	010907680029000	290-108317	MZ 7 CS 29 PERLA DEL SUR	ACOSTA BELTRAN MARIO
812	010907680028000	290-0108316-99	MZ 7 CS 28 PERLA DEL SUR	CERON RAMIREZ GUILLERMO
813	010907680027000	290-108315	Mz 7 Cs 27 PERLA DEL SUR	MARIN GRISALES JULIAN ANDRES
814	010907680026000	290-108314	Mz 7 Cs 26 PERLA DEL SUR	VELASQUEZ DIAZ FERMIN
815	010907680025000	290-108313	Mz 7 Cs 25 PERLA DEL SUR	MOSQUERA ROSA ESNEDA
816	010907680024000	290-108312	Mz 7 Cs 24 PERLA DEL SUR	CASTRO LUIS CARLOS
817	010907680023000	290-0108311-94	Mz 7 Lo 23 PERLA DEL SUR	RAMIREZ TABARES MARIA IDALY
818	010907680022000	290-0108310-94	MZ 7 LT 22 PERLA DEL SUR	RESTREPO GUTIERREZ AMPARO
819	010907680021000	290-0108309-94	MZ 7 CS 21 PERLA DEL SUR	GALEANO BLANDON MANUEL SALVADOR
820	010907680020000	290-108308	Mz 7 Cs 20 PERLA DEL SUR	AGUDELO ALVAREZ TERESA DE JESUS
821	010907680019000	290-0108307-94	MZ 7 CS 19 PERLA DEL SUR	OSPINA SANCHEZ MARTHA LUCIA
822	010907680018001		MZ 7 CS 18 PERLA DEL SUR	VACANTE CATASTRAL
823	010907680018000	290-0108306-94	MZ 7 LT 18 PERLA DEL SUR	ASOCIACION COMUNITARIA LA PERLA D
824	010907680017000	290-108305	Mz 7 Lo 17 PERLA DEL SUR	TABA GUERRERO ANA MARIA
825	010907680016000	290-108304	Mz 7 Cs 16 PERLA DEL SUR	FLOREZ JARAMILLO JAIRO ANTONIO
826	010907680015000	290-108303	Mz 7 Cs 15 PERLA DEL SUR	VALENCIA URREA JOHNIER
827	010907680014000	290-0108302-94	MZ 7 CS 14 PERLA DEL SUR	LOPEZ ARIAS YASMIN
828	010907680013000	290-0108301-94	MZ 7 CS 13 PERLA DEL SUR	MAZUERA BURBANO GLORIA ISABEL
829	010907680012000	290-0108300-99	Mz 7 Cs 12 PERLA DEL SUR	RAMIREZ MEDINA ALBEIRO
830	010907680011000	290-108299	C 81 31 80 Mz 7 Cs 11 PERLA DEL SUR	SUTA LONDONO JUAN
831	010907680010000	290-108298	Mz 7 Cs 10 PERLA DEL SUR	SUAREZ MEDINA RUBIELA





DOCUMENTO TÉCNICO DE SOPORTE

Macroproyecto de Vivienda
Ciudadela Gonzalo Vallejo R.

832	010907680009000	290-0108297-94	MZ 7 CS 9 PERLA DEL SUR	GUIRAL ORTIZ MARIA OFFIR
833	010907680008000	290-108296	Mz 7 Cs 8 PERLA DEL SUR	TORO PALACIO JAIME DE JESUS
834	010907680007000	290-0108295	MZ 7 LO 7 PERLA DEL SUR	LOPEZ VASQUEZ JESUS ALFONSO
835	010907680006000	290-108294	Mz 7 Cs 6 PERLA DEL SUR	CATANO VINASCO JAYSON ANDRES
836	010907680005000	290-108293	Mz 7 Cs 5 PERLA DEL SUR	HOLGUIN JARAMILLO ORLANDO DE JESU
837	010907680004000	290-108292	Mz 7 Cs 4 PERLA DEL SUR	CASTANEDA GONZALEZ JUAN CARLOS
838	010907680003000	290-108291	Mz 7 Cs 3 PERLA DEL SUR	GARCIA HOYOS GUSTAVO DE JESUS
839	010907680002000	290-0108290-97	MZ 7 CS 2 PERLA DEL SUR	GONZALEZ MARIN JAIME
840	010907680001000	290-0108289-94	MZ 7 CS 1 PERLA DEL SUR	ASOCIACION COMUNITARIA LA PERLA D
841	010907670043000	290-0108288-94	Mz 6 Cs 43 PERLA DEL SUR	JARAMILLO HENAO MARIA ORFILIA
842	010907670042000	290-108286	Mz 6 Lo 42 PERLA DEL SUR	HENAO OROZCO GABRIEL ANTONIO
843	010907670041000	290-108285	Mz 6 Cs 41 PERLA DEL SUR	CARDONA CASTANO MARIO
844	010907670040000	290-108284	Mz 6 Cs 40 PERLA DEL SUR	ASOCIACION COMUNITARIA LA PERLA D
845	010907670039000	290-108283	Mz 6 Cs 39 PERLA DEL SUR	BEDOYA OBANDO MONICA MARCELA
846	010907670038000	290-108282	Mz 6 Cs 38 PERLA DEL SUR	ASOCIACION COMUNITARIA LA PERLA D
847	010907670037000	290-0108281	MZ 6 CS 37 PERLA DEL SUR	MEJIA GOMEZ BERTHA LIBIA
848	010907670036000	290-0108280-94	MZ 6 CS 36 PERLA DEL SUR	LADINO SERNA MARIA DORALISA
849	010907670035000	290-108279	Mz 6 Cs 35 PERLA DEL SUR	MUNOZ OLAYA MERY
850	010907670034000	290-108278	Mz 6 Cs 34 PERLA DEL SUR	DUQUE ARROYAVE LUIS EDUARDO
851	010907670033000	290-108277	Mz 6 Cs 33 PERLA DEL SUR	GARCIA MORENO CESAR AUGUSTO
852	010907670032000	290-108276	Mz 6 Cs 32 PERLA DEL SUR	RAMIREZ CEPEDA DIANA MILENA
853	010907670031000	290-108275	Mz 6 Cs 31 PERLA DEL SUR	FLOREZ CORRALES JUAN CARLOS
854	010907670030000	290-0108274/00	MZ 6 CS 30 PERLA DEL SUR	DE LA PAVA BENITEZ MARGARITA
855	010907670029000	290-108273	Mz 6 Cs 29 PERLA DEL SUR	AGUDELO LONDONO JAIME DE JESUS
856	010907670028000	290-0108272-99	MZ 6 CS 28 PERLA DEL SUR	OSORIO GALVIS MARIA NELLY
857	010907670027001		MZ 6 CS 27 PERLA DEL SUR	ARANGO EDGAR





DOCUMENTO TÉCNICO DE SOPORTE

858	010907670027000	290-0108271-94	MZ 6 CS 27 PERLA DEL SUR	ARANGO RUIZ EDGAR ANTONIO
859	010907670026000	290-108270	Mz 6 Cs 26 PERLA DEL SUR	BERNAL MARIN ELIZABETH
860	010907670025000	290-0108269-94	Mz 6 Lo 25 PERLA DEL SUR	BUITRAGO GONZALEZ DOLLY CELENE
861	010907670024000	290-108268	Mz 6 Lo 24 PERLA DEL SUR	CORREA RAMIREZ MARIELA
862	010907670023000	290-0108267-94	MZ 6 CS 23 PERLA DEL SUR	GIL SALAZAR REINALDO
863	010907670022000	290-108266	Mz 6 Cs 22 PERLA DEL SUR	VALENCIA BARRAGAN JACKELINE
864	010907670021000	290-108265	Mz 6 Cs 21 PERLA DEL SUR	GUTIERREZ BEDOYA CARLOS ARTURO
865	010907670020000	290-108264	Mz 6 Cs 20 PERLA DEL SUR	BERMUDEZ SALINAS HUMBERTO DE JESU
866	010907670019000	290-0108263-94	MZ 6 CS 19 PERLA DEL SUR	RAMIREZ RENDON HECTOR DE JESUS
867	010907670018000	290-0108262-97	MZ 6 CS 18 PERLA DEL SUR	OSORIO CANO PASTOR DE JESUS
868	010907670017000	290-108261	Mz 6 Cs 17 PERLA DEL SUR	BURITICA RAMIREZ RODRIGO
869	010907670016000	290-108260	Mz 6 Cs 16 PERLA DEL SUR	JARAMILLO VALENCIA ROSALBA
870	010907670015000	290-108259	Mz 6 Cs 15 PERLA DEL SUR	JARAMILLO VALENCIA ROSALBA
871	010907670014000	290-108258	MZ 6 CS 14 PERLA DEL SUR	BENAVIDES RAMIREZ MARIA ELVIA
872	010907670013000	290-0108257-94	MZ 6 CS 13 PERLA DEL SUR	GUTIERREZ FLOREZ GERMAN
873	010907670012000	290-108256	Mz 6 Cs 12 PERLA DEL SUR	MEJIA MEJIA LUZ MIRYAM
874	010907670011000	290-0108255-97	MZ 6 CS 11 PERLA DEL SUR	ZULETA GOMEZ OCTAVIO DE JESUS
875	010907670010000	290-108254	Mz 6 Cs 10 PERLA DEL SUR	RAMIREZ VELEZ ENRIQUE
876	010907670009000	290-108253	Mz 6 Cs 9 PERLA DEL SUR	ARIAS BERNAL MARIA MARTHA
877	010907670008001		MZ 6 CS 8 PERLA DEL SUR	MESA MATILDE
878	010907670008000	290-108252	Mz 6 Cs 8 PERLA DEL SUR	TAMAYO JARA MARCILENIZ
879	010907670007000	290-108251	Mz 6 Cs 7 PERLA DEL SUR	GOMEZ OSPINA GERARDO
880	010907670006000	290-108250	Mz 6 Lo 6 PERLA DEL SUR	MEJIA MEJIA EVENGELINA
881	010907670005000	290-0108249-94	MZ 6 CS 5 PERLA DEL SUR	ASOCIACION COMUNITARIA LA PERLA D
882	010907670004000	290-108248	Mz 6 Cs 4 PERLA DEL SUR	SIERRA GALVIS JOSE MARIA
883	010907670003000	290-108247	Mz 6 Cs 3 PERLA DEL SUR	RINCON RAUL ARTURO



DOCUMENTO TÉCNICO DE SOPORTE

Macroproyecto de Vivienda
Ciudadela Gonzalo Vallejo R.

884	010907670002000	290-0108246	MZ 6 CS 2 PERLA DEL SUR	CASTRO CARDONA ANA MARIA
885	010907670001000	290-0108245-94	MZ 6 CS 1 PERLA DEL SUR	HERNANDEZ RAMIREZ LUZ MARINA
886	010907660052000	290-108239	Mz 5 Cs 37 PERLA DEL SUR	AGUILAR MARTINEZ CARLOS ARTURO
887	010907660051000	290-130797	Mz 5 Cs 50 PERLA DEL SUR	CASTRILLON HERRERA TERESA
888	010907660050001		Mz 5 Cs 49 PERLA DEL SUR	
889	010907660050000	290-130796	Mz 5 Cs 49 PERLA DEL SUR	MARTAN VELASCO MERLIS DUBEIDA
890	010907660049000	290-0130795-98	MZ 5 LO 48 PERLA DEL SUR	MARIN LOAIZA GILDARDO DE JESUS
891	010907660048001		MZ 5 LOTE 47 PERLA DEL SUR	VACANTE CATASTRAL
892	010907660048000	290-0130794-98	MZ 5 LOTE 47 PERLA DEL SUR	QUINTERO GUZMAN GLORIA PATRICIA
893	010907660047000	290-130793	Mz 5 Cs 46 PERLA DEL SUR	ARENAS SUAREZ OLGA CECILIA
894	010907660046000	290-130792	Mz 5 Cs 45 PERLA DEL SUR	PARRA BEDOYA LUZ JANETH
895	010907660045000	290-0130791	MZ 5 LO 44 PERLA DEL SUR	MARIN JARAMILLD EDILMA
896	010907660044000	290-0130790-98	MZ 5 LOTE 43 PERLA DEL SUR	SEPULVEDA PALOMINO ANA CORNELIA
897	010907660042000	290-108244	Mz 5 Cs 42 PERLA DEL SUR	QUICENO CORREA MARIA GILMA
898	010907660041000	290-108243	Mz 5 Cs 41 PERLA DEL SUR	QUICENO CORREA MARIA GILMA
899	010907660039000	290-149086	Mz 5 Cs 39 PERLA DEL SUR	NAVARRO OBANDO FAUSTO
900	010907660038000	290-0108240-95	MZ 5 LO 38 PERLA DEL SUR	RESTREPO ESCOBAR JAIME
901	010907660037001		MZ 5 CS 37 PERLA DEL SUR	ZULEMA ARENAS MARIA
902	010907660037000	290-0046457-94	MZ 5 CS 37A PERLA DEL SUR	ASOCIACION COMUNITARIA LA PERLA D
903	010907660036000	290-108238	Mz 5 Cs 36 PERLA DEL SUR	BETANCURT GONZALEZ LUZ FANNY
904	010907660035000	290-108237	Mz 5 Cs 35 PERLA DEL SUR	GONZALEZ TORO JESUS ANTONIO
905	010907660034000	290-0108236-95	MZ 5 CS 34 PERLA DEL SUR	AMAYA JOSE DRIGELIO
906	010907660033000	290-108235	Mz 5 Cs 33 PERLA DEL SUR	MAZUERA MARULANDA ALONSO
907	010907660032000	290-108234	Mz 5 Cs 32 PERLA DEL SUR	SUAREZ MEDINA RUBIELA
908	010907660031000	290-108233	Mz 5 Cs 31 PERLA DEL SUR	LOPEZ PULGARIN LUZ ELENA
909	010907660030000	290-108232	Mz 5 Cs 30 PERLA DEL SUR	ARCILA PINEDA YANET
910	010907660029000	290-108231	Mz 5 Cs 29 PERLA DEL SUR	VELASQUEZ RAMOS CENAIDA INES



DOCUMENTO TÉCNICO DE SOPORTE

Macroproyecto de
Ciudadela Gonzalo Vallejo R.

911	010907660028000	290-108230	Mz 5 Cs 28 PERLA DEL SUR	VALENCIA SANCHEZ ADRIANA
912	010907660027000	290-108229	Mz 5 Cs 27 PERLA DEL SUR	VALENCIA SANCHEZ ADRIANA
913	010907660026000	290-108228	Mz 5 Cs 26 PERLA DEL SUR	CORDOBA CUARTAS RUBY
914	010907660025000	290-108227	Mz 5 Cs 25 PERLA DEL SUR	AGUDELO CARDONA ARLES EMILIO
915	010907660024000	290-108226	Mz 5 Cs 24 PERLA DEL SUR	OSORIO RIVERA MYRIAM
916	010907660023000	290-108225	Mz 5 Cs 23 PERLA DEL SUR	EMPRESA DE TELECOMUNICACIONES DE
917	010907660022000	290-108224	Mz 5 Cs 22 PERLA DEL SUR	EMPRESA DE TELECOMUNICACIONES DE
918	010907660021000	290-0108223	MZ 5 CS 21 PERLA DEL SUR	BEDOYA ROJAS JOSE ROLANDO
919	010907660020000	290-0108222-96	MZ 5 CS 20 PERLA DEL SUR	MOSQUERA CASTRO LUZ ELENA
920	010907660019000	290-0108221-94	MZ 5 CS 19 PERLA DEL SUR	ASOCIACION COMUNITARIA LA PERLA D
921	010907660018000	290-108220	Mz 5 Cs 18 PERLA DEL SUR	RIVERA OSORIO MARGOTH
922	010907660017000	290-108219	Mz 5 Lo 17 PERLA DEL SUER	HERNANDEZ PEREZ CARLOS ASDRUBAL
923	010907660016000	290-119765	Mz 5 Cs 16 PERLA DEL SUR	PAVA AGUDELO CARLOS JULIAN
924	010907660015000	290-0108217-96	MZ 5 CS 15 PERLA DEL SUR	GRISALES BOTERO ARBEY DE JESUS
925	010907660014000	290-0108216-94	MZ 5 CS 14 PERLA DEL SUR	VIVEROS CORREA ANA BEIBA
926	010907660013000	290-108215	Mz 5 Cs 13 PERLA DEL SUR	OCAMPO JOSE JAIRO
927	010907660012000	290-108214	C 81 31 70 Mz 5 Cs 12 PERLA DEL SUR	DUQUE ALZATE URIEL
928	010907660011000	290-0108213-00	MZ 5 CS 11 PERLA DEL SUR	OSSA LOPEZ MATILDE AMADA
929	010907660010000	290-108212	Mz 5 Cs 10 PERLA DEL SUR	RENGIFO QUINTERO BLANCA BEIBA
930	010907660009000	290-108211	Mz 5 Cs 9 PERLA DEL SUR	ALVAREZ ALZATE OMAR AUGUSTO
931	010907660008000	290-108210	Mz 5 Cs 8 PERLA DEL SUR	GIRALDO CARDONA MARIA OLIVA
932	010907660007000	290-0108209-94	MZ 5 CS 7 PERLA DEL SUR	CARDONA GIRALDO DORA LUZ
933	010907660006000	290-0108208-94	MZ 5 CS 6 PERLA DEL SUR	JURADO GRISALES ROSALBA
934	010907660005000	290-0108207-95	MZ 5 CS 5 PERLA DEL SUR	TREJOS JURADO OFELIA
935	010907660004000	290-108206	Mz 5 Cs 4 PERLA DEL SUR	ALZATE CARVAJAL MARIA LUCIA
936	010907660003000	290-108205	Mz 5 Cs 3 PERLA DEL SUR	LONDONO OCAMPO AMPARO



DOCUMENTO TÉCNICO DE SOPORTE

937	010907660002000	290-108204	Mz 5 Cs 2 PERLA DEL SUR	ESTRADA PIEDRAHITA ALVARO HERNAN
938	010907660001000	290-0108203-94	MZ 5 CS 1 PERLA DEL SUR	SUTA LONDONO ANA ISABEL
939	010907650042000	290-0118224-96	Mz C Lo 15 ATENAS	BETANCUR VALENCIA LUZ MERY
940	010907650041000	290-0118225-00	Mz C Cs 15 ATENAS	ZULETA CALVO MARIA NANCY
941	010907650040000	290-0118226	MZ C LO 15 B ATENAS	BANOL ROCIO DEL CARMEN
942	010907650039000	290-118206	Mz C Lo 36 ATENAS	BEDOYA CARDONA LUZ HAYDEE
943	010907650038000	290-0118205-98	MZ.C.LT.35 ATENAS	ANGEL GOMEZ ROSEMBERG
944	010907650037000	290-0118204-97	MZ C LO 34 ATENAS	MOSQUERA CARDONA CESAR AUGUSTO
945	010907650036000	290-118203	Mz C Lo 33 ATENAS	CORREDOR BERMUDEZ RUTH
946	010907650035000	290-118202	Mz C Lo 32 ATENAS	SALAZAR GARCIA LEONARDO
947	010907650034000	290-118201	Mz C Cs 31 ATENAS	DUQUE AGUDELO ROSMERY
948	010907650033000	290-118200	Mz C Lo 30 ATENAS	BEDOYA CARDONA LUZ HAYDEE
949	010907650032000	290-118199	Mz C Cs 29 ATENAS	GUTIERREZ OSORIO GUILLERMO
950	010907650031000	290-0118198-97	MZ.C.LT.28 ATENAS	RUIZ MORALES MARCELA ANDREA
951	010907650030000	290-0118197	Mz C Lo 27 ATENAS	MORALES CORREA JOSE HECTOR
952	010907650029000	290-118196	Mz C Cs 26 ATENAS	RAMIREZ ESQUIVEL LUIS ERNESTO
953	010907650028000	290-118195	Mz C Cs 25 ATENAS	SANCHEZ MARULANDA JUAN CARLOS
954	010907650027000	290-0118194-96	MZ C CS 24 ATENAS	CALLE RESTREPO JOSE ADALBERTO
955	010907650026000	290-118193	Mz C Cs 23 ATENAS	OTALVARO GRAJALES JHON JAIRO
956	010907650025000	290-0118192-96	MZ C LO 22 ATENAS	OTALVARO CARMONA JOSE RICARDO
957	010907650024000	290-118191	Mz C Cs 21 ATENAS	MONTOYA RESTREPO MARIA LILIANA
958	010907650023000	290-118190	Mz C Lo 20 ATENAS	ARICAPA LADINO BENIGNO AMADO
959	010907650022000	290-118230	Mz C Cs 19 ATENAS	VELEZ BLANDON MARIA DEL CARMEN
960	010907650021000	290-118231	Mz C Cs 18 ATENAS	SANCHEZ PEREZ HUGO ANTONIO
961	010907650020000	290-118223	Mz C Cs 17 ATENAS	VILLEGAS ESCALANTE JOSE DUVAL
962	010907650019000	290-118222	Mz C Cs 16 ATENAS	EUSE OSORIO LUIS ROBERTO



DOCUMENTO TÉCNICO DE SOPORTE

Macroproyecto de Vivienda
Ciudadela Gonzalo Vallejo R.

963	010907650018001		Mz C Cs 53 ATENAS	VACANTE CASTAstral
964	010907650018000	290-0118221-96	MZ.C.LT.53. ATENAS	ASOCIACION AMIGOS CIUDADELA CUBA
965	010907650017000	290-118220	Mz C Cs 52 ATENAS	GIRALDO GUZMAN BLANCA YOVANY
966	010907650016000	290-118219	MZ C LT 51 ATENAS	VELEZ GARZON MARIA ACENETH
967	010907650015000	290-118218	Mz C Cs 50 ATENAS	MEJIA PIEDRAHITA ALCIBIADES
968	010907650014000	290-118217	Mz C Lo 49 ATENAS	DURAN PALACIO JULIO IGNACIO
969	010907650013000	290-118216	Mz C Cs 48 ATENAS	MUNOZ MUNOZ URIEL
970	010907650012000	290-0118215-96	MZ C CS 47 ATENAS	ALZATE GOMEZ JESUS MARIA
971	010907650011000	290-118214	Mz C Cs 46 ATENAS	PACHON LOPEZ PASTOR DAVID
972	010907650010000	290-0118213-96	MZ.C.LT.45. ATENAS	VILLA CADAVID MARIA NANCY
973	010907650009000	290-118212	MZ C Lo 44 ATENAS	HERRERA BOTERO MARIA BELARMINA
974	010907650008000	290-0118211-96	Mz C Lo 3 ATENAS	CARDONA LARA MARIA RUBIELA
975	010907650007000	290-118210	Mz C Cs 42 ATENAS	SOLIS SUTA CLAUDIA
976	010907650006000	290-118209	Mz C CS 41 ATENAS	VARON RINCON JANNETH
977	010907650005000	290-118208	Mz C Cs 40 ATENAS	LARA LUIS CARLOS
978	010907650004000	290-118207	Mz C Cs 39 ATENAS	BURITICA GARCIA MARIELA
979	010907650003000	290-118229	Mz C Cs 152B ATENAS	SALAZAR OCAMPO JHON JAIRO
980	010907650002000	290-0118228-96	Mz C LO 152A ATENAS	BOHORQUEZ HINCAPIE JULIO EDUARDO
981	010907650001000	290-0118227-96	Mz C Lo 152 ATENAS	OSPINA YEPES OSCAR
982	010907640044000	290-118274	Mz D Cs 147 ATENAS	GARCIA LOPEZ CARLOS ALBERTO
983	010907640043000	290-118250	Mz D Cs 19 ATENAS	STERLING CORTES LESLY DAYANA
984	010907640042000	290-0118249-96	Mz D Lo 18 ATENAS	BURITICA LOPEZ FREDDY
985	010907640041000	290-0118248-96	MZ D CS 17 ATENAS	VALENCIA ARANGO WILSON ARBEY
986	010907640040000	290-0118247-96	MZ D LT 16 ATENAS	VALENCIA ARANGO ANGELA MARIA
987	010907640039000	290-118246	Mz D Lo 15 ATENAS	RUA RIOS FRANCISCO JAVIER
988	010907640038000	290-118245	Mz D Cs 14 ATENAS	AGUDELO GIL MARIA GLADYS



DOCUMENTO TÉCNICO DE SOPORTE

Macroproyecto de Vivienda
Ciudadela Gonzalo Vallejo R.

989	010907640037000	290-118244	Mz D Cs 13 ATENAS	HERRERA RAMIREZ MARTHA CECILIA
990	010907640036000	290-0118243-96	Mz D Lo 12 ATENAS	VAQUIRO CARDONA JUAN CARLOS
991	010907640035000	290-0118242	MZ D CS 11 ATENAS	LOPEZ ARIAS NORBERTO DE JESUS
992	010907640034000	290-118241	Mz D Cs 10 ATENAS	CUENCA HECTOR ARMANDO
993	010907640033000	290-118240	Mz D Lo 9 ATENAS	PERDOMO VARGAS ALBA LUZ
994	010907640032000	290-118239	MZ.D.LT. 8.URB.ATENAS.	LONDONO OROZCO NANCY
995	010907640031000	290-0118238	MZ D LO 7 ATENAS	ANGEL GOMEZ CONSUELO
996	010907640030000	290-118237	Mz D Cs 6 ATENAS	ANGEL BETANCOURT GLADYS
997	010907640029000	290-118236	Mz D Lo 5 ATENAS	CARDONA LONDONO WILLIAM DE JESUS
998	010907640028000	290-118235	Mz D Lo 4 ATENAS	OCAMPO ARENAS WILMER
999	010907640027000	290-118234	Mz D Lo 3 ATENAS	HENAO OSORIO GLADYS
1000	010907640026000	290-118233	Mz D Cs 2 ATENAS	HURTADO OSPINA MARIA NELCY



DOCUMENTO TÉCNICO DE SOPORTE

Macroproyecto de Vivienda
Ciudadela Gonzalo Vallejo R.

1001	010907640025000	290-118232	Mz D Cs 1 ATENAS	CELIS MURILLO MIRYAM
1002	010907640024000	290-0118251-00	C 81 32 125 MZ D CS 37 ATENAS	GUARAN TALAGA MARINA
1003	010907640023000	290-0118272-96	MZ.D.LT.141. ATENAS	HERNANDEZ GONZALEZ CATALINA
1004	010907640022000	290-0118273-96	MZ.D.LT.142. ATENAS	OTALVARO GRAJALES GABRIELA
1005	010907640021000	290-118271	Mz D Cs 122 ATENAS	CARDENAS SANCHEZ CARMEN
1006	010907640020000	290-0118252-96	MZ D LO 38 ATENAS	LOPEZ GARCIA BLANCA INES
1007	010907640019000	290-0118270-97	Mz D Lo 73 ATENAS	TABA GUERRERO ANA MARIA
1008	010907640018000	290-118269	Mz D Cs 72 ATENAS	CARDONA MURILLO SAUL
1009	010907640017000	290-0118268-99	MZ D LO 71 ATENAS	PINEDA PINEDA MARIA NOELIA
1010	010907640016000	290-118267	Mz D Cs 70 ATENAS	RESTREPO MONTOYA LUZ STELLA DEL S
1011	010907640015000	290-118266	Mz D Cs 69 ATENAS	MORENO VARGAS MARIA CIELO
1012	010907640014000	290-118265	Mz D Cs 68 ATENAS	GIRALDO LONDONO LUZ DILIA
1013	010907640013000	290-118264	Mz D Cs 67 ATENAS	BERNAL PABON GUILLEMO
1014	010907640012000	290-118263	Mz D Cs 66 ATENAS	VALENCIA GIL DAGOBERTO
1015	010907640011000	290-118262	Mz D Cs 65 ATENAS	GARCIA ARCILA GILBERTO
1016	010907640010000	290-118261	Mz D Cs 64 ATENAS	GAVIRIA MORENO MARIA OMAIRA
1017	010907640009000	290-118260	Mz D Cs 63 ATENAS	VERGARA ARBOLEDA GLORIA NELCY
1018	010907640008000	290-118259	Mz D Cs 62 ATENAS	HERNANDEZ PEREZ MARIA SONIA
1019	010907640007000	290-118258	Mz D Cs 61 ATENAS	JARAMILLO JOSE OMAR
1020	010907640006000	290-0118257-96	Mz D Lo 60 ATENAS	HENAO HENAO JOSE ARTURO
1021	010907640005000	290-118256	Mz D Cs 59 ATENAS	HERNANDEZ HENAO FANNY
1022	010907640004000	290-0118255-96	Mz D Cs 58 ATENAS	MONTOYA PATINO GERMAN FERNANDO
1023	010907640003000	290-118254	Mz D Lo 57 ATENAS	SERNA SERNA ONESIMO
1024	010907640002000	290-118253	Mz D Cs 56 ATENAS	FRANCO RIVERA CAMILO ELIAS
1025	010907640001000	290-0118275	Mz D Lo 148 ATENAS	VALENCIA AGUDELO JAVIER ELIAS



DOCUMENTO TÉCNICO DE SOPORTE

Macroproyecto de Vivienda
Ciudadela Gonzalo Vallejo R.

1026	010907620044000	290-0118189-96	Mz A Cs 146 ATENAS	EUSE OSORIO LUIS ROBERTO
1027	010907620043000	290-0118162-96	MZ A CS 90 ATENAS	ARANGO CORREA CARMEN EMILIA
1028	010907620042000	290-118161	Mz A Cs 89 ATENAS	POSADA CASTANO JORGE ELIECER
1029	010907620041000	290-118160	Mz A Cs 88 ATENAS	ECHEVERRY ACOSTA AMPARO
1030	010907620040000	290-0118159-96	MZ A CS 87 ATENAS	VEGA HURTADO LUIS ALBERTO
1031	010907620039000	290-118158	Mz A Cs 86 ATENAS	PACHON CASTILLO SANTOS EMILIO
1032	010907620038000	290-118157	Mz A Cs 85 ATENAS	MONTES MONTES CARLOS AMADO
1033	010907620037000	290-0118156	MZ A CS 84 ATENAS	TORRES HENAO HERNANDO ANTONIO
1034	010907620036000	290-118155	Mz A Lo 83 ATENAS	PACHON CASTILLO AMADEO
1035	010907620035000	290-118154	Mz A Cs 82 ATENAS	HINCAPIE CARDENAS ROSALBA
1036	010907620034000	290-118153	Mz A Cs 81 ATENAS	RAMIREZ MURILLO DELMA
1037	010907620033000	290-118152	Mz A Cs 80 ATENAS	RAMIREZ HURTADO MISAEL ANTONIO
1038	010907620032000	290-0118151-96	MZ A CS 79 ATENAS	PULGARIN OCAMPO JOSE DIDIER
1039	010907620031000	290-118148	Mz A Cs 78 ATENAS	HERNANDEZ TRUJILLO ALICIA
1040	010907620030000	290-0118150-99	MZ A CS 77 ATENAS	VEGA HURTADO MIRIAN
1041	010907620029000	290-0118147	MZ A CS 76 ATENAS	USAQUEN MEJIA MARIA LEYDA
1042	010907620028000	290-0118149	MZ A LO 75 ATENAS	ZUNIGA MARIA OLIVA
1043	010907620027000	290-0118146-96	MZ A CS 74 ATENAS	QUINTERO ZULUAGA LUIS MARIA
1044	010907620026001		MZ A CS 124 ATENAS	LOPEZ ROCIO
1045	010907620026000	290-0118181	MZ A LO 124 ATENAS	LOPEZ GALLEGO ROCIO AMPARO
1046	010907620025000	290-118180	Mz A Cs 123 ATENAS	AMAYA ROZO MARLON
1047	010907620024000	290-0118185	CS 143A MZ A ATENAS	CARDONA GALVIS LINA MARIA
1048	010907620023000	290-0118184-96	MZ A CS 143 ATENAS	SIERRA LOPEZ BERNARDO
1049	010907620022000	290-118186	Mz A Cs 144A ATENAS	ALARCON MARIN GUILLERMO
1050	010907620021000	290-0118187-98	MZ A LO 144 ATENAS	MARIN OSORIO ROSALIA





DOCUMENTO TÉCNICO DE SOPORTE

Macroproyecto de Vivienda
Ciudadela Gonzalo Vallejo R.

1051	010907620020000	290-118183	Mz A Lo 126 ATENAS	CASTANO SANCHEZ OSWALDO
1052	010907620019000	290-118182	Mz A Lo 125 ATENAS	MARIN ZULETA JOSE GERMAN
1053	010907620018000	290-118179	Mz A Lo 107 ATENAS	ARIAS MONTES MARYURI
1054	010907620017000	290-118178	Mz A Lo 106 ATENAS	BANOL GAVIRIA YUL MERY
1055	010907620016000	290-0118177	MZ A LO 105 ATENAS	MARTINEZ RODRIGUEZ MARIA TERESA
1056	010907620015000	290-118176	Mz A Lo 104 ATENAS	OSPINA MONTOYA MARIANO
1057	010907620014000	290-0118175-96	MZ.A.LT.103. ATENAS	CIFUENTES SANCHEZ ANTONIO JOSE
1058	010907620013000	290-118174	Mz A Lo 102 ATENAS	DUSSAN LATORRE NELCY
1059	010907620012000	290-118173	MZ A CS 101 ATENAS	GARCIA TRUJILLO MARCO TULIO
1060	010907620011000	290-118172	Mz A Cs 100 ATENAS	LOAIZA CANAS GILDARDO DE JESUS
1061	010907620010000	290-118171	Mz A Cs 99 ATENAS	OSORIO MENESES REINEL
1062	010907620009000	290-118170	Mz A Cs 98 ATENAS	FORERO DAMIAN RUBIELA
1063	010907620008000	290-118169	Mz A Cs 97 ATENAS	VINASCO RAMIREZ MARTIN EMILIO
1064	010907620007000	290-118168	Mz A Cs 96 ATENAS	MOTTA PULGARIN EVER DURAN
1065	010907620006000	290-118167	Mz A Cs 95 ATENAS	HENAO GILBERTO
1066	010907620005000	290-118166	Mz A Cs 94 ATENAS	VERANO PINARETE JAIME
1067	010907620004000	290-118165	Mz A Cs 93 ATENAS	MARTINEZ VALENCIA MARIA DEYANIRA
1068	010907620003000	290-118164	Mz A Cs 92 ATENAS	ARENAS CARDONA LIGIA
1069	010907620002000	290-118163	Mz A Cs 91 ATENAS	OSPINA YEPES CARLOS ARTURO
1070	010907620001000	290-118188	Mz A Cs 145 ATENAS	HERNANDEZ RAMIREZ LUZ MARINA
1071	010907610038901	290-137140	Mz B Cs 136 Ap 201 ATENAS	OLIVEROS GARCIA JOSE SERGIO
1072	010907610037901	290-137139	Mz B Cs 136 Ap 101 ATENAS	OLIVEROS GARCIA JOSE SERGIO
1073	010907610036000	290-0118306	MZ B LO 150 ATENAS	PAMPLONA TANGARIFE CARLOS DARIO
1074	010907610035000	290-0118307-96	MZ.B.LT.150A. ATENAS	BEDOYA DURAN GUSTAVO
1075	010907610034000	290-118308	Mz B Cs 150B ATENAS	JIMENEZ VARELA MARIA ROSAURA
1076	010907610033000	290-118309	Mz B Cs 150C ATENAS	JIMENEZ VARELA MARIA ROSAURA
1077	010907610032000	290-0118289-96	MZ.B.LT.121. ATENAS	AYALA CORREA LUZ CONSUELO
1078	010907610031000	290-0118288-96	MZ.B.LT.120. ATENAS	BOTERO HERRERA LUZ MARY





DOCUMENTO TÉCNICO DE SOPORTE

Macroproyecto de Vivienda
Ciudadela Gonzalo Vallejo R.

1079	010907610030000	290-0118287-96	MZ B CS 119 ATENAS	CORREA ALVAREZ PEDRO JOSE
1080	010907610029000	290-0118286-96	Mz B Lo 118 ATENAS	GIL SALAZAR JOSE LEONEL
1081	010907610028000	290-118285	Mz B Cs 117 ATENAS	VARGAS NATALIA
1082	010907610027000	290-118284	Mz B Cs 116 ATENAS	MAHECHA MARIELA
1083	010907610026000	290-118283	Mz B Cs 115 ATENAS	ANGEL GOMEZ ROSEMBERG
1084	010907610025000	290-118282	Mz B Cs 114 ATENAS	DUSSAN LATORRE LUZ DAMARIS
1085	010907610024000	290-118281	Mz B Cs 113 ATENAS	MONTES AGUIRRE MARIA CENOBIA
1086	010907610023000	290-118280	Mz B Lo 112 ATENAS	RODRIGUEZ PATINO RAMIRO
1087	010907610022000	290-118279	Mz B Cs 111 ATENAS	RODRIGUEZ GARCIA RAMIRO
1088	010907610021000	290-118278	Mz B Cs 110 ATENAS	ALDANA RAMIREZ LUIS EMILIO
1089	010907610020000	290-118277	Mz B Cs 109 ATENAS	PIMIENTA LOPEZ LUZ DARY
1090	010907610019000	290-118276	Mz B Lo 108 ATENAS	QUINTERO MARIN GERARDO ANTONIO
1091	010907610018000	290-118310	Mz B Cs 155 ATENAS	BURITICA ARANGO MARIA ALEJANDRA
1092	010907610017000	290-0118311-96	MZ.B.LT.156. ATENAS	RUIZ VALENCIA GLORIA INES
1093	010907610016000	290-118302	Mz B Cs 140 ATENAS	TRUJILLO TRUJILLO CESAR AUGUSTO
1094	010907610015000	290-118301	Mz B Lo 139 ATENAS	CIFUENTES GONZALEZ AMANDA DE JESU
1095	010907610014000	290-118300	Mz B Cs 138 ATENAS	DIAZ CASTRILLON RICAURTE
1096	010907610013000	290-0118299	MZ B CS 137 ATENAS	CARDONA TORRES MARTIN EMILIO
1097	010907610011000	290-118297	Mz B Lo 135 ATENAS	SUAZA RAMIREZ LUZ MARINA
1098	010907610010000	290-118296	Mz B Cs 134 ATENAS	CARDONA GARCIA MARIA MARIELA
1099	010907610009000	290-118295	Mz B Cs 133 ATENAS	REYES SANCHEZ AMPARO
1100	010907610008000	290-0118294-97	MZ B CS 132 ATENAS	TORRES MARTINEZ AURORA MARIA
1101	010907610007000	290-118293	Mz B Lo 131 ATENAS	HINCAPIE BEDOYA ISMENIA DE LOS SA
1102	010907610006000	290-118292	Mz B Lo 130 ATENAS	LONDONO GUEVARA JESUS MARIA
1103	010907610005000	290-0118291-99	MZ.B.LT.129.ATENAS	VILLADA OSPINA GLORIA GLADYS
1104	010907610004000	290-118290	Mz B Cs 128 ATENAS	CORTES RUIZ WILLINTON
1105	010907610003000	290-118305	Mz B Cs 149B ATENAS	ALVAREZ USUGA LUDIVIA





DOCUMENTO TÉCNICO DE SOPORTE

Macroproyecto de Vivienda
Ciudadela Gonzalo Vallejo R.

1106	010907610002000	290-0118304-96	MZ B CS 149 A ATENAS	LOPEZ GARCIA MARIA ESPERANZA
1107	010907610001000	290-118303	Mz B Lo 149 ATENAS	RESTREPO VASCO JORGE IVAN
1108	010907400183000	290-108684	Mz 15 Lo 5 PERLA DEL SUR	GIRALDO CASTANO JOSE PIO
1109	010907400182000	290-0108687/96	MZ 15 CS 8 PERLA DEL SUR	RESTREPO AGUIRRE ROBERTO
1110	010907400181000	290-0108694-96	MZ 15 LT 15 PERLA DEL SUR	DIAZ ALZATE PIEDAD
1111	010907400180000	290-108683	Mz 15 Cs 4 PERLA DEL SUR	SANCHEZ RODRIGUEZ MARTHA
1112	010907400179000	290-108681-95	MZ 15 CS 2 PERLA DEL SUR	GIRALDO MONTOYA MARTHA LUCIA
1113	010907400178000	290-108693	MZ 15 LO 14 PERLA DEL SUR	MUNICIPIO DE PEREIRA
1114	010907400177002		PERLA DEL SUR	MUNICIPIO DE PEREIRA
1115	010907400177001		MZ 15 CS 29A PERLA DEL SUR	VELEZ LONDONO RUBIELA
1116	010907400177000		MZ 15 CS 29/30 PERLA DEL SUR	MUNICIPIO DE PEREIRA
1117	010907400176000	290-0118312-97	MZ E CS 127 ATENAS	CALDERON BETANCUR PEDRO ANTONIO
1118	010907400175000	290-0118313-96	MZ E LO 157 ATENAS	JARAMILLO GARCIA MARTHA LUCY
1119	010907400174000	290-118314	Mz E Lo 158 ATENAS	VALENCIA AGUDELO JULIAN
1120	010907400173000	290-0118315	MZ E LO 159 ATENAS	SALAZAR OSPINA FERNANDO
1121	010907400172000	290-0118316-98	MZ E LO 160 ATENAS	CARMONA JIMENEZ VIVIANA PATRICIA
1122	010907400171000	290-118317	Mz E Lo 161 ATENAS	SALDARRIAGA MONTOYA ALIRIO
1123	010907400170000	290-0118318	MZ E LO 162 ATENAS	QUINTERO IDARRAGA MARIA NOELBA
1124	010907400169000	290-0118319-99	MZ E LO 163 ATENAS	QUINTERO ZULUAGA LUIS MARIA
1125	010907400168000	290-118320	Mz E Lo 164 ATENAS	VELASQUEZ OROZCO DUVAN ALBEIRO
1126	010907400167000	290-0118321-00	MZ E LO 165 ATENAS	VALENCIA NIETO NORBERTO DE JESUS
1127	010907400166007		MZ 15 CS 46 PERLA DEL SUR	JIMENEZ GARCIA MARTIN ELIAS
1128	010907400166006		MZ 15 CS 45 PERLA DEL SUR	VANEGAS PEREZ SALVADOR
1129	010907400166005		Mz 15 Cs 44 PERLA DEL SUR	CARDONA QUINTERO HERNANDO
1130	010907400166004		Mz 15 Cs 43 PERLA DEL SUR	CARDONA QUINTERO HERNANDO





DOCUMENTO TÉCNICO DE SOPORTE

Macroproyecto de Vivienda
Ciudadela Gonzalo Vallejo R.

1131	010907400166003		Mz 15 Cs 42 PERLA DEL SUR	RIOS GARCIA GLORIA STELLA
1132	010907400166002		MZ 15 C 41 PERLA DEL SUR	GARCIA RIOS MARIA LILIA
1133	010907400166001		MZ 15 CS 40 PERLA DEL SUR	GOMEZ RAMIREZ PORFIDIO
1134	010907400166000		PERLA DEL SUR	ASOCIACION COMUNITARIA LA PERLA D
1135	010907400165001		MZ E CS127 ATENAS	CALDERON BETANCUR PEDRO ANTONIO
1136	010907400165000		ATENAS	ASOCIACION AMIGOS CIUDADELA CUBA
1137	010907400164901	290-0125236-97	BQ 3 TOR 5 APTO 401 COODELMAR III	ARIAS HURTADO ALVARO
1138	010907400163000	290-0125240	LA LAGUNA 1 Y ZN 3 AREA CESION	MUNICIPIO DE PEREIRA
1139	010907400162901	290-0125238-96	BQ 3 TOR 5 APTO 501 COODELMAR III	ARRIAGA TENORIOS NICOLAS EDUARDO
1140	010907400161901	290-0125239-96	BQ 3 TOR 5 APTO 502 COODELMAR III	FLOREZ RAMIREZ ANGELA MARIA
1141	010907400160901	290-125228	BQ 3 TOR 4 APTO 501 COODELMAR III	ESTRADA ARANGO JOSE JOAQUIN
1142	010907400159901	290-0125229-96	BQ 3 TOR 4 APTO 502 COODELMAR III	RIVERA CATANO BETSY ELENA
1143	010907400158901	290-0125218-96	BQ 3 TOR 3 APTO 501 COODELMAR III	POSSO VARGAS EUGENIO DE JESUS
1144	010907400157901	290-0125219-96	BQ 3 TOR 3 APTO 502 COODELMAR III	CIFUENTES TORRES LUZ ALBA
1145	010907400156901	290-125208	BQ 3 TOR 2 APTO 501 COODELMAR III	GUERRERO HERNANDEZ AVNER DE JESUS
1146	010907400155901	290-0125209	BQ 3 TOR 2 APTO 502 COODELMAR III	FRANCO GAVIRIA NORMA BEATRIZ
1147	010907400154901	290-0125198-96	BQ 3 TOR 1 APTO 501 COODELMAR III	LOPEZ BETANCUR CARLOS ARTURO
1148	010907400153901	290-125199	BQ 3 TOR 1 APTO 502 COODELMAR III	LOPERA HERRERA DIANA LUCERO
1149	010907400151901	290-0125237-96	BQ 3 TOR 5 APTO 402 COODELMAR III	GOMEZ TORO MARIELA
1150	010907400150901	290-0125226-96	BQ 3 TOR 4 APTO 401 COODELMAR III	GONZALEZ VELASCO LUZ GLORIA





DOCUMENTO TÉCNICO DE SOPORTE

Macroproyecto de Vivienda
Ciudadela Gonzalo Vallejo R.

1151	010907400149901	290-0125227-94	BQ 3 TOR 4 APTO 402 COODELMAR III	GARCIA MURILLO MAIRO ANTONIO
1152	010907400148901	290-125216-96	BQ 3 TOR 3 APTO 401 COODELMAR III	RIOS ARREDONDO DARIO DE JESUS
1153	010907400147901	290-0125217	BQ 3 TOR 3 APTO 402 COODELMAR III	GONZALEZ RODRIGUEZ CEFAS
1154	010907400146901	290-0125206	BQ 3 TOR 2 APTO 401 COODELMAR III	AGUDELO MEDINA MARIA LOURDES
1155	010907400145901	290-0125207-96	BQ 3 TOR 2 APTO 402 COODELMAR III	MARTINEZ FONSECA JORGE ENRIQUE
1156	010907400144901	290-0125196-96	BQ 3 TOR 1 APTO 401 COODELMAR III	TABORDA DUQUE ALVARO ALFONSO
1157	010907400143901	290-125197-96	BQ 3 TOR 1 APTO 402 COODELMAR III	ARIAS NAVARRO CERY DEL CARMEN
1158	010907400142901	290-125234-96	BQ 3 TOR 5 APTO 301 COODELMAR III	RODRIGUEZ CALDERON CLAUDIA
1159	010907400141901	290-0125235-98	BQ 3 TOR 5 APTO 302 COODELMAR III	LONDONO LONDONO DORA
1160	010907400140901	290-0125224-99	BQ 3 TOR 4 APTO 301 COODELMAR III	LOPEZ LOPEZ CECILIA PATRICIA
1161	010907400139901	290-125225	BQ 3 TOR 4 APTO 302 COODELMAR III	CORTES MONTANA MARINO DE JESUS
1162	010907400138901	290-0125214-96	BQ 3 TOR 3 APTO 301 COODELMAR III	TAVA HERNANDEZ ANA
1163	010907400137901	290-0125215-96	BQ 3 TOR 3 APTO 302 COODELMAR III	OROZCO RAMIREZ JESUS ANTONIO
1164	010907400136901	290-0125204-96	BQ 3 TOR 2 APTO 301 COODELMAR III	GOMEZ GOMEZ MARIA JUDITH
1165	010907400135901	290-0125205-96	BQ 3 TOR 2 APTO 302 COODELMAR III	SEPULVEDA GARCIA AYDEE
1166	010907400134901	290-0125194-96	BQ 3 TOR 1 APTO 301 COODELMAR III	ALZATE MORENO ADAN ELIAS
1167	010907400133901	290-0125195-96	BQ 3 TOR 1 APTO 302 COODELMAR III	VELASQUEZ RAMIREZ MARIA ESPERANZA
1168	010907400132901	290-0125232-96	BQ 3 TOR 5 APTO 201 COODELMAR III	PINEDA MARIN HERIBERTO





DOCUMENTO TÉCNICO DE SOPORTE

1169	010907400131901	290-0125233-96	BQ 3 TOR 5 APTO 202 COODELMAR III	GARCIA ARIAS ODEGAR
1170	010907400130901	290-0125222-96	BQ 3 TOR 4 APTO 201 COODELMAR III	DUQUE BLANDON CONSUELO
1171	010907400129901	290-0125223-96	BQ 3 TOR 4 APTO 202 COODELMAR III	OROZCO RAMIREZ GUSTAVO
1172	010907400128901	290-125212	BQ 3 TOR 3 APTO 201 COODELMAR III	GIRALDO ALZATE ANTONIO
1173	010907400127901	290-0125213-96	BQ 3 TOR 3 APTO 202 COODELMAR III	MEJIA MARIN JORGE
1174	010907400126901	290-125202	BQ 3 TOR 2 APTO 201 COODELMAR III	OSPIN AMARIN JHON JAIRO
1175	010907400125901	290-0125203-96	BQ 3 TOR 2 APTO 202 COODELMAR III	PARRA CARDONA ORLANDO
1176	010907400124901	290-0125192-97	BQ 3 TOR 1 APTO 201 COODELMAR III	PULGARIN RESTREPO FERNANDO LUIS
1177	010907400123901	290-0125193-96	BQ 3 TOR 1 APTO 202 COODELMAR III	ARISTIZABAL BLANCA IRENE
1178	010907400122901	290-0125230-96	BQ 3 TOR 5 APTO 101 COODELMAR III	MARIN POSADA MARIA DAGNIVIA
1179	010907400121901	290-0125231-96	BQ 3 TOR 5 APTO 102 COODELMAR III	VALENCIA HERNANDEZ WILLIAM JAIRO
1180	010907400120901	290-0125220-96	BQ 3 TOR 4 APTO 101 COODELMAR III	LARA ALVAREZ SEGUNDO CESARIO
1181	010907400119901	290-0125221-96	BQ 3 TOR 4 APTO 102 COODELMAR III	RONCANCIO CUERVO ADELA
1182	010907400118901	290-125210	BQ 3 TOR 3 APTO 101 COODELMAR III	GARCIA BOLIVAR MARTHA YANED
1183	010907400117901	290-0125211-00	BQ 3 TOR 3 APTO 102 COODELMAR III	RAMIREZ LOPEZ JAIME
1184	010907400116901	290-0125200-96	BQ 3 TOR 2 APTO 101 COODELMAR III	MORALES BETANCURT OLGA
1185	010907400115901	290-125201	BQ 3 TOR 2 APTO 101 COODELMAR III	MORALES ZAPATA JUAN CARLOS
1186	010907400114901	290-125190	BQ 3 TOR 1 APTO 101 COODELMAR III	GONZALEZ ZAPATA AMPARO





DOCUMENTO TÉCNICO DE SOPORTE

Macroproyecto de Vivienda
Ciudadela Gonzalo Vallejo R.

1187	010907400113901	290-0125191-96	BQ 3 TOR 1 APTO 102 COODELMAR III	LOPEZ GIRALDO EDILMA
1188	010907400112901	290-0125189-96	BQ 2 TOR 5 APTO 502 COODELMAR III	RAMIREZ HOYOS SAUL ANTONIO
1189	010907400111901	290-0125188-96	BQ 2 TOR 5 APTO 501 COODELMAR III	SIERRA ZULUAGA MELVA DEL CARMEN
1190	010907400110901	290-0125179-96	BQ 2 TOR 4 APTO 502 COODELMAR III	HINCAPIE HINCAPIE MARIELA
1191	010907400109901	290-0125178-96	BQ 2 TOR 4 APTO 501 COODELMAR III	MARTINEZ MUNOZ ALBA MARINA
1192	010907400108901	290-0125169-96	BQ 2 TOR 3 APTO 502 COODELMAR III	GONZALEZ REYES MARIA TERESA
1193	010907400107901	290-0125168-96	BQ 2 TOR 3 APTO 501 COODELMAR III	ARBOLEDA CATANO BERTHA MARINA
1194	010907400106901	290-0125159-96	BQ 2 TOR 2 APTO 502 COODELMAR III	OROZCO MORALES JOSE NARCISO
1195	010907400105901	290-0125158-96	BQ 2 TOR 2 APTO 501 COODELMAR III	CUELLAR VILLA MARTHA CECILIA
1196	010907400104901	290-0125149-96	BQ 2 TOR 1 APTO 502 COODELMAR III	OSORIO VELASQUEZ URIEL
1197	010907400103901	290-0125148-96	BQ 2 TOR 1 APTO 501 COODELMAR III	SALAMANDO TOBAR JUAN VICENTE
1198	010907400102901	290-125187	BQ 2 TOR 5 APTO 402 COODELMAR III	CANIZALES SANTAMARIA CESAR AUGUST
1199	010907400101901	290-125186	BQ 2 TOR 5 APTO 401 COODELMAR III	TAPASCO HERNANDEZ DANOVER DE JESU
1200	010907400100901	290-0125177	BQ 2 TOR 4 APTO 402 COODELMAR III	TABORDA ARICAPA GUSTAVO ANTONIO
1201	010907400099901	290-0125176-96	BQ 2 TOR 4 APTO 401 COODELMAR III	DUQUE BLANDON MAXIMO ANTONIO
1202	010907400098901	290-0125167-97	BQ 2 TOR 3 APTO 402 COODELMAR III	JORDAN LUCY
1203	010907400097901	290-0125166-96	BQ 2 TOR 3 APTO 401 COODELMAR III	BECERRA CARVAJAL GERARDO
1204	010907400096901	290-0125157-96	BQ 2 TOR 2 APTO 402 COODELMAR III	OSORIO OROZCO JOSE DANILO





DOCUMENTO TÉCNICO DE SOPORTE

Macroproyecto de Vivienda
Ciudadela Gonzalo Vallejo R.

1205	010907400095901	290-0125156-96	BQ 2 TOR 2 APTO 401 COODELMAR III	VALENCIA OTALVARO MARIA DORIAN
1206	010907400094901	290-125147	BQ 2 TOR 1 APTO 402 COODELMAR III	JARAMILLO OSORIO GLORIA ELENA
1207	010907400093901	290-0125146-96	BQ 2 TOR 1 APTO 401 COODELMAR III	USME OCHOA JOHN JAIRO
1208	010907400092901	290-0125185-97	BQ 2 TOR 5 APTO 302 COODELMAR III	OSORIO BARCO GERMAN
1209	010907400091901	290-0125184-96	BQ 2 TOR 5 APTO 301 COODELMAR III	VALENCIA RAMIREZ RUBIELA
1210	010907400090901	290-0125175	BQ 2 TOR 4 APTO 302 COODELMAR III	OSORIO GALEANO BEATRIZ ELENA
1211	010907400089901	290-0125174-96	BQ 2 TOR 4 APTO 301 COODELMAR III	GOMEZ OCAMPO BLANCA LIDIA
1212	010907400088901	290-125165	BQ 2 TOR 3 APTO 302 COODELMAR III	PORRAS GALLEGO EDUARDO ANTONIO
1213	010907400087901	290-0125164-96	BQ 2 TOR 3 APTO 301 COODELMAR III	VELASQUEZ VELASQUEZ LUZ AMANDA
1214	010907400086901	290-125155	BQ 2 TOR 2 APTO 302 COODELMAR III	LEON CASTANO CARLOS EXAEL
1215	010907400085901	290-0125154-96	BQ 2 TOR 2 APTO 301 COODELMAR III	JARAMILLO SOTO JOSE MEDARDO
1216	010907400084901	290-0125145-96	BQ 2 TOR 1 APTO 302 COODELMAR III	PINZON BERMUDEZ MARIA RUBIELA
1217	010907400083901	290-125144	BQ 2 TOR 1 APTO 301 COODELMAR III	GARCIA ZAPATA HUGO HERNAN
1218	010907400082901	290-0125183-96	BQ 2 TOR 5 APTO 202 COODELMAR III	GANAN ANDICA TERESITA DE JESUS
1219	010907400081901	290-0125182-96	BQ 2 TOR 5 APTO 201 COODELMAR III	GUEVARA HUGO HERNAN
1220	010907400080901	290-0125173-96	BQ 2 TOR 4 APTO 202 COODELMAR III	PALACIO OSORIO GERSAIN
1221	010907400079901	290-0125172-96	BQ 2 TOR 4 APTO 201 COODELMAR III	GARCIA MEDINA NORMA LILIANA
1222	010907400078901	290-0125163-98	BQ 2 TOR 3 APTO 202 COODELMAR III	SERNA SANCHEZ AMPARO





DOCUMENTO TÉCNICO DE SOPORTE

Macroproyecto de Vivienda
Ciudadela Gonzalo Vallejo R.

1223	010907400077901	290-0125162-96	BQ 2 TOR 3 APTO 201 COODELMAR III	MORALES DORA LIBIA
1224	010907400076901	290-125153	BQ 2 TOR 2 APTO 202 COODELMAR III	MONCADA MUNOZ GLORIA ESTELA
1225	010907400075901	290-125152	BQ 2 TOR 2 APTO 201 COODELMAR III	ULCHUR PILLIMUE ROSAURA
1226	010907400074901	290-0125143	BQ 2 TOR 1 APTO 202 COODELMAR III	GONZALEZ DUQUE TERESITA
1227	010907400073901	290-125142	BQ 2 TOR 1 APTO 201 COODELMAR III	REINOSA RODAS MARTHA INES
1228	010907400072901	290-0125181-96	BQ 2 TOR 5 APTO 102 COODELMAR III	SASTOQUE PUERTA MARIA ALIRIA
1229	010907400071901	290-125180	BQ 2 TOR 5 APTO 101 COODELMAR III	ORREGO RUIZ LIGIA DE JESUS
1230	010907400070901	290-0125171-96	BQ 2 TOR 4 APTO 102 COODELMAR III	TABARES ARDILA MARIA NORMA
1231	010907400069901	290-0125170-96	BQ 2 TOR 4 APTO 101 COODELMAR III	TORRES TORRES JAVIER
1232	010907400068901	290-0125161-96	BQ 2 TOR 3 APTO 102 COODELMAR III	LOPEZ OSPINA LUIS HERNANDO
1233	010907400067901	290-0125160-96	BQ 2 TOR 3 APTO 101 COODELMAR III	SERNA BOTERO MARTHA LUCIA
1234	010907400066901	290-0125151-96	BQ 2 TOR 2 APTO 102 COODELMAR III	RAMIREZ RAMIREZ LUCILA
1235	010907400065901	290-0125150-96	BQ 2 TOR 2 APTO 101 COODELMAR III	HOYOS NAVARRO JORGE IVAN
1236	010907400064901	290-0125141-96	BQ 2 TOR 1 APTO 102 COODELMAR III	LOPEZ SERNA MILLERLANDY
1237	010907400063901	290-0125140-96	BQ 2 TOR 1 APTO 101 COODELMAR III	ECHEVERRY MARULANDA LUIS ALFREDO
1238	010907400062901	290-0125138-96	BQ 1 TOR 5 APTO 501 COODELMAR III	COOPERATIVA DEL MAGISTERIO DEL RI
1239	010907400061901	290-0125139-96	BQ 1 TOR 5 APTO 502 COODELMAR III	COOPERATIVA DEL MAGISTERIO DEL RI
1240	010907400060901	290-0125128-96	BQ 1 TOR 4 APTO 501 COODELMAR III	COOPERATIVA DEL MAGISTERIO DEL RI





DOCUMENTO TÉCNICO DE SOPORTE

Macroproyecto de Vivienda
Ciudadela Gonzalo Vallejo R.

1241	010907400059901	290-0125129-96	BQ 1 TOR 4 APTO 502 COODELMAR III	COOPERATIVA DEL MAGISTERIO DEL RI
1242	010907400058901	290-0125118-96	BQ 1 TOR 3 APTO 501 COODELMAR III	COOPERATIVA DEL MAGISTERIO DEL RI
1243	010907400057901	290-0125119-96	BQ 1 TOR 2 APTO 502 COODELMAR III	COOPERATIVA DEL MAGISTERIO DEL RI
1244	010907400056901	290-125108	BQ 1 TOR 2 APTO 501 COODELMAR III	VELASQUEZ MORALES LUIS FERNANDO
1245	010907400055901	290-125109	BQ 1 TOR 2 APTO 502 COODELMAR III	CARDONA CARDONA LUZ MERY
1246	010907400054901	290-125098	BQ 1 TOR 1 APTO 501 COODELMAR III	MOSQUERA BETANCOURT ALBA CIELO
1247	010907400053901	290-125099	BQ 1 TOR 1 APTO 502 COODELMAR III	OSORIO OROZCO ALBA LUCIA
1248	010907400052901	290-0125136-96	BQ 1 TOR 5 APTO 401 COODELMAR III	COOPERATIVA DEL MAGISTERIO DEL RI
1249	010907400051901	290-0125137-96	BQ 1 TOR 5 APTO 402 COODELMAR III	COOPERATIVA DEL MAGISTERIO DEL RI
1250	010907400050901	290-0125126-96	BQ 1 TOR 4 APTO 401 COODELMAR III	COOPERATIVA DEL MAGISTERIO DEL RI
1251	010907400049901	290-0125127-96	BQ 1 TOR 4 APTO 402 COODELMAR III	COOPERATIVA DEL MAGISTERIO DEL RI
1252	010907400048901	290-0125116-96	BQ 1 TOR 3 APTO 401 COODELMAR III	COOPERATIVA DEL MAGISTERIO DEL RI
1253	010907400047901	290-0125117	BQ 1 TOR 3 APTO 402 COODELMAR III	COODELMAR COOPERATIVA DEL MAGISTERIO
1254	010907400046901	290-125106	BQ1 TOR 2 APTO401 COODELMAR III	HERNANDEZ CUELLAR BIVIANA ANDREA
1255	010907400045901	290-125107	BQ1 TOR 2 APTO402 COODELMAR III	ALVAREZ FIGUEROA LIBARDO ANTONIO
1256	010907400044901	290-0125096	BQ 1 TOR1 APTO 401 COODELMAR III	BURITICA VALENCIA GLORIA ONEIDA
1257	010907400043901	290-125097	BQ 1 TOR 1 APTO 402 COODELMAR III	LUGO TORRES HUGO ALBERTO
1258	010907400042901	290-0125134-96	BQ 1 TOR 5 APTO 301 COODELMAR III	COOPERATIVA DEL MAGISTERIO DEL RI





DOCUMENTO TÉCNICO DE SOPORTE

Macroproyecto de Vivienda
Ciudadela Gonzalo Vallejo R.

1259	010907400041901	290-0125135-96	BQ 1 TOR 5 APTO 302 COODELMAR III	COOPERATIVA DEL MAGISTERIO DEL RI
1260	010907400040901	290-0125124-96	BQ 1 TOR 4 APTO 301 COODELMAR III	COOPERATIVA DEL MAGISTERIO DEL RI
1261	010907400039901	290-0125125-96	BQ 1 TOR 4 APTO 302 COODELMAR III	COOPERATIVA DEL MAGISTERIO DEL RI
1262	010907400038901	290-0125114-96	BQ 1 TOR 3 APTO 301 COODELMAR III	COOPERATIVA DEL MAGISTERIO DEL RI
1263	010907400037901	290-0125115-96	BQ 1 TOR 3 APTO 302 COODELMAR III	COOPERATIVA DEL MAGISTERIO DEL RI
1264	010907400036901	290-0125104-96	BQ 1 TOR 2 APTO 301 COODELMAR III	BEDOYA JIMENEZ MARIA FILOMENA
1265	010907400035901	290-0125105-96	BQ 1 TOR 2 APTO 302 COODELMAR III	VIRGEN GARCIA LIBARDO
1266	010907400034901	290-0125094-96	BQ 1 TOR 1 APTO 301 COODELMAR III	SALAZAR GALEANO GUSTAVO
1267	010907400033901	209-0125095-96	BQ 1 TOR 1 APTO 302 COODELMAR III	DOMINGUEZ MORALES MARIA ROCIO
1268	010907400032901	290-0125132-96	BQ 1 TOR 5 APTO 201 COODELMAR III	COOPERATIVA DEL MAGISTERIO DEL RI
1269	010907400031901	290-0125133-96	BQ 1 TOR 5 APTO 202 COODELMAR III	COOPERATIVA DEL MAGISTERIO DEL RI
1270	010907400030901	290-0125122-96	BQ 1 TOR 4 APTO 201 COODELMAR III	COOPERATIVA DEL MAGISTERIO DEL RI
1271	010907400029901	290-0125123-96	BQ 1 TOR 4 APTO 202 COODELMAR III	COOPERATIVA DEL MAGISTERIO DEL RI
1272	010907400028901	290-0125112-96	BQ 1 TOR 3 APTO 201 COODELMAR III	COOPERATIVA DEL MAGISTERIO DEL RI
1273	010907400027901	290-0125113-96	BQ 1 TOR 3 APTO 202 COODELMAR III	COOPERATIVA DEL MAGISTERIO DEL RI
1274	010907400026901	290-0125102-96	BQ 1 TOR 2 APTO 201 COODELMAR III	PAJOY SALAZAR RUBY
1275	010907400025901	290-125103	BQ 1 TOR 2 APTO 202 COODELMAR III	ROLDAN GARAVINO CAMILO
1276	010907400024901	290-0125092-98	BQ 1 TOR 1 APTO 201 COODELMAR III	GRAJALES GONZALEZ OLGA LUCIA



DOCUMENTO TÉCNICO DE SOPORTE

Macroproyecto de Vivienda
Ciudadela Gonzalo Vallejo R.

1277	010907400023901	290-0125093-96	BQ 1 TOR 1 APTO 202 COODELMAR III	PELAEZ CALLE SAMUEL DE JESUS
1278	010907400022901	290-0125130-96	BQ 1 TOR 5 APTO 101 COODELMAR III	COOPERATIVA DEL MAGISTERIO DEL RI
1279	010907400021901	290-0125131-96	BQ 1 TOR 5 APTO 102 COODELMAR III	COOPERATIVA DEL MAGISTERIO DEL RI
1280	010907400020901	290-0125120-96	BQ 1 TOR 4 APTO 101 COODELMAR III	COOPERATIVA DEL MAGISTERIO DEL RI
1281	010907400019901	290-0125121-96	BQ 1 TOR 4 APTO 102 COODELMAR III	COOPERATIVA DEL MAGISTERIO DEL RI
1282	010907400018901	290-0125110-96	BQ 1 TOR 3 APTO 101 COODELMAR III	COOPERATIVA DEL MAGISTERIO DEL RI
1283	010907400017901	290-125111-96	BQ 1 TOR 3 APTO 102 COODELMAR III	COOPERATIVA DEL MAGISTERIO DEL RI
1284	010907400016901	290-0125100-99	BQ 1 TOR 2 APTO 101 COODELMAR III	CANO ZAPATA LUZ MARINA
1285	010907400015901	290-0125101-96	BQ 1 TOR 2 APTO 102 COODELMAR III	ORREGO RUIZ LIGIA DE JESUS
1286	010907400014901	290-125090	BQ 1 TOR 1 APTO 101 COODELMAR III	VARGAS SANCHEZ MYRIAM TERESA
1287	010907400013901	290-0125091-96	BQ 1 TOR 1 APTO 102 COODELMAR III	RIOS LERMA HUGO HOMERO
1288	010907400011000	290-0046457-94	LO 1 PERLA DEL SUR	ASOCIACION COMUNITARIA LA PERLA D
1289	010907400009029		Mz 15 Cs 7 PERLA DEL SUR	FRANCO GARCIA LUZ MARY
1290	010907400009028		Mz 15 Cs 37 PERLA DEL SUR	CARVAJAL RAMIREZ ANA MILENA
1291	010907400009027		MZ 15 CS 28 PERLA DEL SUR	TAMAYO HENAO SULDERI
1292	010907400009026		MZ 15 CS 2 PERLA DEL SUR	GIRALDO MONTOYA MARTHA LUCIA
1293	010907400009024		MZ 15 CS 33 PERLA DEL SUR	CASTRO VELASQUEZ ARCESIO
1294	010907400009020		MZ 15 CS 25 PERLA DEL SUR	URREA JARAMILLO JAIRO ANTONIO
1295	010907400009019		MZ 15 CS 22 PERLA DEL SUR	PEREZ ZULUAGA JULIO CESAR
1296	010907400009018		MZ 15 CS 13 PERLA DEL SUR	VACANTE CATASTRAL
1297	010907400009017		Mz 15 Cs 7A PERLA DEL SUER	VALENCIA LOPEZ NUBIA DEL CARMEN
1298	010907400009016		MZ 15 CS 3 PERLA DEL SUR	VACANTE CATASTRAL



DOCUMENTO TÉCNICO DE SOPORTE

1299	010907400009015		MZ 15 CS 21 PERLA DEL SUR	ARCE VALENCIA FLOR MARIA
1300	010907400009014		MZ 15 CS 20 PERLA DEL SUR	BECERRA TABORDA CARMELINA
1301	010907400009013		MZ 15 CS 19 PERLA DEL SUR	GRISALES CASTANEDA OSCAR
1302	010907400009012		MZ 15 CS 18 PERLA DEL SUR	GRISALES BOTERO MARIA DORIS
1303	010907400009010		MZ 15 CS 16 PERLA DEL SUR	MUNICIPIO DE PEREIRA
1304	010907400009008		MZ 15 CS 12 PERLA DEL SUR	JIMENEZ VALENCIA ELVIA ROSA
1305	010907400009007		MZ 15 CS 10 PERLA DEL SUR	MUNOZ MOSQUERA LUZ DORA
1306	010907400009006		MZ 15 CS 9 PERLA DEL SUR	ZAPATA BEDOYA BERNARDO DE JESUS
1307	010907400009004		MZ 15 CS 7 PERLA DEL SUR	GARCIA ECHEVERRI JOSE ARIEL
1308	010907400009003		MZ 15 CS 6 PERLA DEL SUR	APONTE GUZMAN JOSE SAUL
1309	010907400009001		MZ 15 CS 1 PERLA DEL SUR	DIAZ CASTRO URIEL
1310	010907400009000	290-0046457	ZN VERDE UR PERLA DEL SUR	ASOCIACION COMUNITARIA LA PERLA D
1311	010907400008000	290-0046457-94	VIAS PUBLICAS UR PERLA DEL SUR	ASOCIACION COMUNITARIA LA PERLA D
1312	010907400006002		MEJORA 2 ATENAS	JIMENEZ MARTIN ELIAS
1313	010907400006000	290-0118145	AREAS DE CESION Y VIAS PUBLICAS UR	MUNICIPIO DE PEREIRA
1314	010907400004055		C 78 32 06 CAMPO ALEGRE	TELLEZ VANEGAS LIGIA
1315	010907400004054		C 78 30 56 CAMPOALEGRE	GIRALDO RENDON CARLOS ARTURO
1316	010907400004053		C 78 31 38 CAMPO ALEGRE	MONTILLA MUNOZ ROSA MARIA
1317	010907400004052		C 78 30 44 CAMPO ALEGRE	CORREA MESA MARIO JAVIER
1318	010907400004051		C 78 30 44 CAMPO ALEGRE	BALLESTEROS HERNANDEZ MARTHA ELEN
1319	010907400004050		C 78 32 40 P 2 CAMPO ALEGRE	TAPASCO BUENO LUIS ALBENY
1320	010907400004049		C 78 32 34 CAMPO ALEGRE	DIMATE NARANJO MARLENY
1321	010907400004048		C 78 32 60 CAMPO ALEGRE	RAMIREZ GARCIA AUGUSTO
1322	010907400004047		C 78 32 48/54 CAMPO ALEGRE	HENAO PATINO LISANDRO DE JESUS
1323	010907400004046		C 78 32 44 CAMPO ALEGRE	ORTIZ HERRERA JUAN DE DIOS
1324	010907400004045		C 78 32 38 CAMPO ALEGRE	HERRERA TAMAYO ANA MARIA
1325	010907400004043		C 78 32 28 CAMPO ALEGRE	LOPEZ MARTHA LUCIA
1326	010907400004042		C 78 32 22 CAMPO ALEGRE	LOPEZ GRISALES NIDIA
1327	010907400004041		C 78 32 14 CAMPO ALEGRE	MONTOYA GARCIA JUAN EUSTORGIO



DOCUMENTO TÉCNICO DE SOPORTE

Macroproyecto de Vivienda
Ciudadela Gonzalo Vallejo R.

1328	010907400004040	C 78 32 10 CAMPO ALEGRE	SALAZAR ARISMENDI JOSE ANTONIO
1329	010907400004038	C 78 32 02 CAMPO ALEGRE	CARDONA CRUZ ELDER
1330	010907400004037	C 78 31 108 CAMPO ALEGRE	VALENCIA LOPEZ CONSUELO
1331	010907400004036	C 78 30 102 CAMPO ALEGRE	OSPINA CESPEDES MARIBEL
1332	010907400004035	C 78 31 96 CAMPO ALEGRE	JIMENEZ AGUDELO MATILDE DE JESUS
1333	010907400004034	C 78 31 98 CAMPO ALEGRE	HENAO GIRALDO RODRIGO
1334	010907400004033	C 78 31 92 CAMPO ALEGRE	SALAZAR GARCIA JOSE JAIR
1335	010907400004032	C 78 31 88 CAMPO ALEGRE	POSADA LONDONO MIGUEL ANTONIO
1336	010907400004031	C 78 31 82 CAMPO ALEGRE	CASTRO LUZ DARY
1337	010907400004030	C 78 31 88 CAMPO ALEGRE	CASTRO ARIAS EUFEMIA
1338	010907400004029	C 78 31 78 CAMPO ALEGRE	BUITRAGO RIOS JHON FREDY
1339	010907400004028	C 78 31 76 CAMPO ALEGRE	MUNOZ RIOS LUZ MARINA
1340	010907400004027	C 78 31 72 CAMPO ALEGRE	POSADA LONDONO CARLOS ALBERTO
1341	010907400004026	C 78 31 64 CAMPO ALEGRE	JARAMILLO JOSE LUIS
1342	010907400004025	C 78 31 68 CAMPO ALEGRE	OLAYA MONTOYA MEDARDO
1343	010907400004024	C 78 31 60 CAMPO ALEGRE	ARIAS ESCOBAR MARTHA LUCIA
1344	010907400004023	C 78 31 50 CAMPO ALEGRE	RINCON ROJAS JOSE WILMAR
1345	010907400004022	C 78 31 46 CAMPO ALEGRE	RINCON CORTEZ BERNARDO
1346	010907400004021	C 78 31 44 CAMPO ALEGRE	MONTOYA SERNA NOLBERTO
1347	010907400004020	C 78 31 76 CAMPO ALEGRE	OSPINA YEPES OSCAR
1348	010907400004019	C 78 31 30 CAMPO ALEGRE	HENAO LOPEZ MARIA ADELFA
1349	010907400004017	C 78 31 20 CAMPO ALEGRE	OSPINA YEPES OSCAR
1350	010907400004016	C 78 31 14 CAMPO ALEGRE	GONZALEZ BLANDON MARIA ONEILA
1351	010907400004015	C 78 31 10 CAMPO ALEGRE	BEDOYA VALENCIA MATILDE
1352	010907400004014	C 78 31 04 CAMPO ALEGRE	CARRILLO LEGRO ROCALINA
1353	010907400004013	C 78 30 66 CAMPO ALEGRE	QUINTERO HENAO JOSE DE JESUS
1354	010907400004009	C 78 30 44 CAMPO ALEGRE	BALLESTEROS HERNANDEZ MARTHA ELEN
1355	010907400004008	C 78 30 38 CAMPO ALEGRE	RAMIREZ GARCIA EVELIO
1356	010907400004007	C 78 30 32 CAMPO ALEGRE	NARVAEZ JORGE ENRIQUE
1357	010907400004006	C 78 30 20 CAMPO ALEGRE	MANRIQUE RAMIREZ MARINA
1358	010907400004005	C 78 30 14 CAMPO ALEGRE	MEJIA LOPEZ HERMINIA ROSA



DOCUMENTO TÉCNICO DE SOPORTE

Macroproyecto de Vivienda
Ciudadela Gonzalo Vallejo R.

1359	010907400004004		C 78 30 08 CAMPO ALEGRE	VALENCIA LUZ ELENA
1360	010907400004003		C 78 30 02 CAMPO ALEGRE	GIRALDO ALVAREZ LUIS HORACIO
1361	010907400004000		ESTACION DE SAN JOAQUIN	FERROCARRILES NACIONALES
1362	010907400003000	290-140355	AREA DE CESION VIAS CAMPO ALEGR	COODELMAR COOPERATIVA DEL MAGISTR
1363	010907380223901	290-0100939/94	PQ UNIF 13 COODELMAR II	GARCIA MUNOZ LIBARDO
1364	010907380222901	290-0100938/94	PQ UNIF 12 COODELMAR II	TORRES ALBA LUCIA
1365	010907380221901	290-0100937/94	PQ UNIF 11 COODELMAR II	RIVERA COLORADO GOVER ANTONIO
1366	010907380220901	290-0100936-2000	PQ UNIF 10 COODELMAR II	CANO GIL LUZ YADIRA
1367	010907380219901	290-0100935/94	PQ UNIF 09 COODELMAR II	MORALES LOPEZ LUZ STELLA
1368	010907380218901	290-0100934/94	PQ UNIF 08 COODELMAR II	GIRALDO PELAEZ ROSA JULIA
1369	010907380217901	290-0100933/94	PQ UNIF 07 COODELMAR II	QUIROZ CARDONA INES FABIOLA
1370	010907380216901	290-0100932/94	PQ UNIF 06 COODELMAR II	PALACIO VELEZ OMAR DE JESUS
1371	010907380215901	290-0100931/94	PQ UNIF 05 COODELMAR II	ARIAS RAMIREZ NUBIA
1372	010907380214901	290-0100931/94	PQ UNIF 04 COODELMAR II	MORALES ESTRADA JORGE ENRIQUE
1373	010907380213901	290-100929	PQ UNIF 03 COODELMAR II	ATEHORTUA VELEZ JAVIER ALBERTO
1374	010907380212901	290-100928	PQ UNIF 02 COODELMAR II	OCAMPO OCAMPO MARIA RUBY
1375	010907380211901	290-0100927/94	PQ UNIF 01 COODELMAR II	LONDONO MURIEL BLANCA CIELO
1376	010907380210901	290-0100926/94	PQ MULT 68 COODELMAR II	SOCIEDAD FIDUCIARIA COOPERATIVA D
1377	010907380209901	290-0100925/94	PQ MULT 67 COODELMAR II	AGUDELO LOPEZ BERTHA INES DE SOCO
1378	010907380208901	290-100924	PQ MULT 66 COODELMAR II	RENDON SEPULVEDA PAOLA





DOCUMENTO TÉCNICO DE SOPORTE

1379	010907380207901	290-0100923/94	PQ MULT 34 COODELMAR II	SOCIEDAD FIDUCIARIA COOPERATIVA D
1380	010907380206901	290-0100922/94	PQ MULT 33 COODELMAR II	GOMEZ ESPINOSA ARLES ANTONIO
1381	010907380205901	290-0100921-94	PQ MULT 32 COODELMAR II	VELEZ RIOS MARLENY
1382	010907380204901	290-100920	PQ MULTI 31 COODELMAR II	TREJOS DUENAS ANDERSON
1383	010907380203901	290-0100919/94	PQ 30 Mf 30 COODELMAR II	VANEGAS TORRES CARLOS ALBERTO
1384	010907380202901	290-0100918/94	PQ MULT 29 COODELMAR II	MARIN CEBALLOS SIGIFREDO
1385	010907380201901	290-0100917/2000	PQ MULT 28 COODELMAR II	CASAS MUNOZ ROSALBA
1386	010907380200901	290-0100916/94	PQ MULT 27 COODELMAR II	HENAO CORREA CARLOS ALBERTO
1387	010907380199901	290-100915	PQ MULT 26 COODELMAR II	CUARTAS SANCHEZ ORLADIO
1388	010907380198901	290-0100914/94	PQ MULT 25 COODELMAR II	PALACIO OSORIO MARIA GISLENA
1389	010907380197901	290-0100913/94	PQ MULT 24 COODELMAR II	VALENCIA NIETO NOLBERTO DE JESUS
1390	010907380196901	290-100912	PQ MULT23 COODELMAR II	GOMES DE SOUSA ANTONIO
1391	010907380195901	290-0100911/94	PQ MULT 22 COODELMAR II	GRISALES AGUIRRE BERTHA INES
1392	010907380194901	290-0100910/94	PQ MULT 21 COODELMAR II	RENDON GRAJALAES MARTHA INES
1393	010907380193901	290-0100909/94	PQ MULT 20 COODELMAR II	BALLESTEROS RAMIREZ NORMAN DE JES
1394	010907380192901	290-0100908/94	PQ MULT 19 COODELMAR II	JIMENEZ OSORNO VIRGILIO DE JESUS
1395	010907380191901	290-0100907/99	PQ MULT 18 COODELMAR II	SANCHEZ CASTANEDA OLGA LILIANA
1396	010907380190901	290-0100906/94	PQ MULT 17 COODELMAR II	HERNANDEZ BEDOYA ROSALBA
1397	010907380189901	290-0100905/94	PQ MULT 16 COODELMAR II	ESCOBAR GARCIA YESID
1398	010907380188901	290-100904	PQ MULT 15 COODELMAR II	MONTOYA GARCIA DIANA FRANCY





DOCUMENTO TÉCNICO DE SOPORTE

Macroproyecto de Vivienda
Ciudadela Gonzalo Vallejo R.

1399	010907380187901	290-0100903/94	PQ MULT 14 COODELMAR II	MORALES AGUIRRE GUSTAVO
1400	010907380186901	290-0100902/94	PQ MULT 13 COODELMAR II	ESPINOSA GALEANO ANTONIO MARIA
1401	010907380185901	290-0100901/94	PQ MULT 12 COODELMAR II	SERRANO VALENCIA ADALBERTO
1402	010907380184901	290-0100899/98	PQ MULT 11 COODELMAR II	CANO RUIZ GABRIEL
1403	010907380183901	290-0100898/94	PQ MULT 10 COODELMAR II	CEBALLOS JARAMILLO HECTOR DE JESU
1404	010907380182901	290-0100897-01	PQ MULT COODELMAR II	GOMEZ ALVAREZ RAFAEL ANTONIO
1405	010907380181901	290-100896	Q MULT 08 Et 2 COODELMAR II	MONCADA CANO OLGA LUCIA
1406	010907380180901	290-0100895/94	PQ MULT 07 COODELMAR II	PULGARIN PERDOMO TERESA DE JESUS
1407	010907380179901	290-0100894/94	PQ MULT 06 COODELMAR II	CADAVID BEDOYA YOLANDA
1408	010907380178901	290-0100893/94	PQ MULT 05 COODELMAR II	FRANCO SEPULVEDA LUZ ADRIANA
1409	010907380177901	290-0100892/94	PQ MULT 04 COODELMAR II	CUERVO MARIN BRAULIO
1410	010907380176901	290-0100891/94	PQ MULT 03 COODELMAR II	HENAO HERRERA RAMON ELIAS
1411	010907380175901	290-0100890/94	PQ MULT 02 COODELMAR 2 ET	LONDONO PULGARIN MARTHA ELENA
1412	010907380174901	290-100889	PQ MULT 01 COODELMAR II Et	VELEZ CASTANO MARIA LIGIA
1413	010907380173901	290-0100888/94	CS 13 BQ 23 COODELMAR 2 ET	GARCIA MUNOZ LIBARDO
1414	010907380172901	290-0100887/94	CS 12 BQ 23 COODELMAR 2 ET	TORRES ALBA LUCIA
1415	010907380171901	290-0100886/94	CS 11 BQ 23 COODELMAR 2 ET	RIVERA COLORADO GOVER ANTONIO
1416	010907380170901	290-0100885-2000	CS 10 BQ 23 COODELMAR 2 ET	CANO GIL LUZ YADIRA
1417	010907380169901	290-0100884/94	CS 9 BQ 23 COODELMAR 2 ET	MORALES LOPEZ LUZ STELLA





DOCUMENTO TÉCNICO DE SOPORTE

Macroproyecto de Vivienda
Ciudadela Gonzala Vallejo R.

1418	010907380168901	290-0100883/94	CS 8 BQ 22 COODELMAR 2 ET	GIRALDO PELAEZ ROSA JULIA
1419	010907380167901	290-0100882/94	CS 7 BQ 22 COODELMAR 2 ET	QUIROZ CARDONA INES FABIOLA
1420	010907380166901	290-0100881/94	CS 6 BQ 22 COODELMAR 2 ET	PALACIO VELEZ OMAR DE JESUS
1421	010907380165901	290-100880	Cs 5 BQ 22 COODELMAR I2 Et	COLLAZOS PARRA MIRYAM
1422	010907380164901	290-0100879/94	CS 4 BQ 21 COODELMAR 2 ET	CUERVO MARIN BRAULIO
1423	010907380163901	290-100878	Cs 3 Bq 21 COODELMAR 2 Et	ATEHORTUA VELEZ JAVIER ALBERTO
1424	010907380162901	290-0100877/94	CS 2 BQ 21 COODELMAR 2 ET	LONDONO PULGARIN MARTHA ELENA
1425	010907380161901	290-0100876/94	CS 1 BQ 21 COODELMAR 2 ET	LONDONO MURIEL BLANCA CIELO
1426	010907380160901	290-100875	AP 402 BQ 20 COODELMAR 2 ET	VILLEGAS CARVAJAL MARIO
1427	010907380159901	290-0100874/94	AP 401 BQ 20 COODELMAR 2 Et	VIVEROS ROSERO MONICA ANDREA
1428	010907380158901	290-0100872-94	AP 302 BQ 20 COODELMAR 2 ET	VARGAS VARGAS MARIA DEL CARMEN
1429	010907380157901	290-0100871/94	AP 301 BQ 20 COODELMAR 2 ET	LOPEZ PALACIO TERESA
1430	010907380156901	290-0100870/94	AP 202 BQ 20 COODELMAR 2 ET	OROZCO MONCADA LUZ PIEDAD
1431	010907380155901	290-0100869/94	AP 201 BQ 20 COODELMAR 2 ET	GARZON GODOY RUBY
1432	010907380154901	290-0100868/94	AP 102 BQ 20 COODELMAR 2 ET	OSORIO VALENCIA ALBA INES
1433	010907380153901	290-100867	AP 101 BQ 20 COODELMAR 2 ET	RENDON SEPULVEDA PAOLA
1434	010907380152901	290-0100866/98	AP 402 BQ 19 COODELMAR 2 ET	CLAVIJO ACOSTA NILVIA DE JESUS
1435	010907380151901	290-0100865	AP 401 BQ 19 COODELMAR 2 ET	LOPEZ RIVERA PATRICIA
1436	010907380150901	290-100864	AP 302 BQ 19 COODELMAR 2 Et	CUARTAS MONTOYA RUBIA EDILMA
1437	010907380149901	290-0100863-01	AP 301 BQ 19 COODELMAR 2 ET	VASQUEZ CASTRILLON IVAN





DOCUMENTO TÉCNICO DE SOPORTE

Macroproyecto de Vivienda
Ciudadela Gonzalo Vallejo R.

1438	010907380148901	290-0100862/94	AP 202 BQ 19 COODELMAR 2 ET	URREA OSORIO MARCO AURELIO
1439	010907380147901	290-0100861/94	AP 201 BQ 19 COODELMAR 2 ET	PATINO HUERTAS ENRIQUE
1440	010907380146901	290-0100860/94	AP 102 BQ 19 COODELMAR 2 ET	PINZON HERNANDEZ HENRY
1441	010907380145901	290-0100859	AP 101 BQ 19 COODELMAR 2 ET	ROMERO CASTANO MARIA DOLLY
1442	010907380144901	290-0100858/94	AP 402 BQ 18 COODELMAR 2 ET	MANSO CALVO FLOR MARINA
1443	010907380143901	290-0100857-97	AP 401 BQ 18 COODELMAR 2 ET	ORTIZ CARDONA PAULA TATIANA
1444	010907380142901	290-0100856/94	AP 302 BQ 18 COODELMAR 2 ET	DIAZ CASAS ELVIS DE JESUS
1445	010907380141901	290-0100855	AP 301 BQ 18 COODELMAR 2 ET	CALLE RAMIREZ MARIA MAGNOLIA
1446	010907380140901	290-0100854/94	AP 202 BQ 18 COODELMAR 2 ET	GOMEZ ESPINOSA ARLES ANTONIO
1447	010907380139901	290-0100853/94	AP 201 BQ 18 COODELMAR 2 ET	SOCIEDAD FIDUCIARIA COOPERATIVA D
1448	010907380138901	290-0100852/94	AP 102 BQ 18 COODELMAR 2 ET	VELEZ RIOS MARLENY
1449	010907380137901	290-100851	AP 101 BQ 18 COODELMAR 2 ET	TREJOS DUENAS ANDERSON
1450	010907380136901	290-0100850/94	AP 402 BQ 17 COODELMAR 2 ET	RAMIREZ REYES LIBIA
1451	010907380135901	290-0100849/94	AP 401 BQ 17 COODELMAR 2 ET	DUQUE BLANDON AMPARO
1452	010907380134901	290-0100848/94	AP 302 BQ 17 COODELMAR 2 ET	OBANDO ARCE TIBERIO ELIECER
1453	010907380133901	290-0100847/94	AP 301 BQ 17 COODELMAR 2 ET	SANCHEZ GIL MARTHA LUCIA
1454	010907380132901	290-0100846/94	AP 202 BQ 17 COODELMAR 2 ET	IZQUIERDO RESTREPO JOSE HERIBERTO
1455	010907380131901	290-100845	AP 201 BQ 17 COODELMAR 2 ET	MAYA SALAZAR ANA TERESA
1456	010907380130901	290-100844	AP 102 BQ 17 COODELMAR 2 ET	PUERTA GONZALEZ MARIA GLADYS
1457	010907380129901	290100843/94	AP 101 BQ 17 COODELMAR 2 ET	FIGUEROA DIAZ MAGOLA





DOCUMENTO TÉCNICO DE SOPORTE

1458	010907380128901	290-0100842/94	AP 402 BQ 16 COODELMAR 2 ET	TORO PALACIOS MARIA GLORIA
1459	010907380127901	290-0100841/2000	AP 401 BQ 16 COODELMAR 2 ET	CASAS MUNOZ ROSALBA
1460	010907380126901	290-0100840/94	AP 302 BQ 16 COODELMAR 2 ET	GARCIA LOPEZ JOSE OCTALIVAR
1461	010907380125901	290-0100839/94	AP 301 BQ 16 COODELMAR 2 ET	HENAO CORREA CARLOS ALBERTO
1462	010907380124901	290-0100838/94	Ap 202 Bq 16 COODELMAR 2 ET	VANEGAS TORRES CARLOS ALBERTO
1463	010907380123901	290-100837	Ap 201 Bq 16 COODELMAR 2 ET	CUARTAS SANCHEZ ORLADIO
1464	010907380122901	290-0100836/94	AP 102 BQ 16 COODELMAR 2 ET	MARIN CEBALLOS SIGIFREDO
1465	010907380121901	290-0100835-94	AP 101 BQ 16 COODELMAR 2 ET	PALACIO OSORIO MARIA GISLENA
1466	010907380120901	290-0100834/94	AP 402 BQ 15 COODELMAR 2 ET	VILLA ZAPATA JOSE ALONSO
1467	010907380119901	290-0100833/94	AP 401 BQ 15 COODELMAR 2 ET	AGUDELO LOPEZ BERTHA INES DEL SOC
1468	010907380118901	290-0100832/94	AP 302 BQ 15 COODELMAR 2 ET	PULGARIN MEJIA CARLOS ARTURO
1469	010907380117901	290-100831	AP 301 BQ 15 COODELMAR 2 ET	TORRES BENITEZ CLEMENTE CELESTINO
1470	010907380116901	290-100830	AP 202 BQ 15 COODELMAR 2 ET	GOMES DE SOUSA ANTONIO
1471	010907380115901	290-0100829/94	AP 201 BQ 15 COODELMAR 2 ET	SERRANO VALENCIA ADALBERTO
1472	010907380114901	290-0100828/94	AP 102 BQ 15 COODELMAR 2 ET	GRISALES AGUIRRE BERTHA INES
1473	010907380113901	290-0100827/94	AP 101 BQ 15 COODELMAR 2 ET	VALENCIA RAMIREZ OSCAR DE JESUS
1474	010907380112901	290-0100826/94	AP 402 BQ 14 COODELMAR 2 ET	HENAO CARLOS ARTURO
1475	010907380111901	290-0100825	AP 401 BQ 14 COODELMAR 2 ET	USMA SILVA JORGE EVELIO
1476	010907380110901	290-0100824/94	AP 302 BQ 14 COODELMAR 2 ET	CAMACHO TABORDA LUIS ULPIANO
1477	010907380109901	290-0100823/94	AP 301 BQ 14 COODELMAR 2 ET	MARULANDA GARZON MARIA NOHEMY D





DOCUMENTO TÉCNICO DE SOPORTE

Macraproyecto de Vivienda
Ciudadela Gonzalo Vallejo R.

1478	010907380108901	290-0100822/94	AP 202 BQ 14 COODELMAR 2 ET	CARO GAVIRIA MARIA ELVIA
1479	010907380107901	290-0100821/94	AP 201 BQ 14 COODELMAR 2 ET	ARISTIZABAL ROA EMILIO
1480	010907380106901	290-0100820/94	AP 102 BQ 14 COODELMAR 2 ET	BALLESTEROS RAMIREZ NORMAN HERNAN
1481	010907380105901	290-0100819/94	AP 101 BQ 14 COODELMAR 2 ET	JIMENEZ OSORNO VIRGILIO DE JESUS
1482	010907380104901	290-0100818/94	AP 402 BQ 13 COODELMAR 2 ET	ACEVEDO FRANCO SOLEDAD
1483	010907380103901	290-0100817/94	AP 401 BQ 13 COODELMAR 2 ET	CARO GAVIRIA DORA ALICIA
1484	010907380102901	290-0100816/94	AP 302 BQ 13 COODELMAR 2 ET	URIBE GIRALDO LETICIA
1485	010907380101901	290-0100815	AP 301 BQ 13 COODELMAR 2 ET	TABARES IDARRAGA MARIA CONSUELO
1486	010907380100901	290-0100814/94	AP 202 BQ 13 COODELMAR 2 ET	LOPEZ LOPEZ MARGARITA
1487	010907380099901	290-0100813/94	AP 201 BQ 13 COODELMAR 2 ET	HERNANDEZ MARTINEZ LUIS EDIEL
1488	010907380098901	290-0100812/99	AP 102 BQ 13 COODELMAR 2 ET	SANCHEZ CASTANEDA OLGA LILIANA
1489	010907380097901	290-0100811/94	AP 101 BQ 13 COODELMAR 2 ET	HERNANDEZ BEDOYA ROSALBA
1490	010907380096901	290-0100810-97	AP 402 BQ 12 COODELMAR 2 ET	BOTERO GALVIS LUIS EVENCIO
1491	010907380095901	290-0100809/94	AP 401 BQ 12 COODELMAR 2 ET	SANTA SERNA MARIA ADIELA
1492	010907380094901	290-100808	AP 302 BQ 12 COODELMAR 2 ET	BUITRAGO GONZALEZ DIEGO ALBERTO
1493	010907380093901	290-0100807/94	AP 301 BQ 12 COODELMAR 2 ET	CANO RUIZ GABRIEL
1494	010907380092901	290-0100806/94	AP 202 BQ 12 COODELMAR 2 ET	OLIVEROS OLAYA ALBA LUCIA
1495	010907380091901	290-0100805/94	AP 201 BQ 12 COODELMAR 2 ET	PORRAS HINCAPIE MARTHA LUCIA





DOCUMENTO TÉCNICO DE SOPORTE

Macroproyecto de Vivienda
Ciudadela General Vallejo R.

1496	010907380090901	290-0100804/94	AP 102 BQ 12 COODELMAR 2 ET	DAVILA VALENCIA DARIO ANTONIO
1497	010907380089901	290-0100803/94	AP 101 BQ 12 COODELMAR 2 ET	VELASQUEZ RAMIREZ ALBERTO WILLIAM
1498	010907380088901	290-0100802/94	AP 402 BQ 11 COODELMAR 2 ET	OSORIO MONTES DIEGO MARIA
1499	010907380087901	290-0100801-94	AP 401 BQ 11 COODELMAR 2 ET	RESTREPO MEZA LUZ MYRIAM
1500	010907380086901	290-0100800/94	AP 302 BQ 11 COODELMAR 2 ET	PESCADOR BOTERO SORMILENA





DOCUMENTO TÉCNICO DE SOPORTE

1500	010907380086901	290-0100800/94	AP 302 BQ 11 COODELMAR 2 ET	PESCADOR BOTERO SORMILENA
1501	010907380085901	290-100799	AP 301 BQ 11 COODELMAR 2 ET	LEON FRANCO LUZ MARINA
1502	010907380084901	290-0100798/94	AP 202 BQ 11 COODELMAR 2 ET	ESCOBAR GARCIA YESID
1503	010907380083901	290-0100797/94	AP 201 BQ 11 COODELMAR 2 ET	FLOREZ LOAIZA CARLOS ALBERTO
1504	010907380082901	290-0100796/94	AP 102 BQ 11 COODELMAR 2 ET	PINEDA MARIN ORLANDO DE JESUS
1505	010907380081901	290-0100795/94	AP 101 BQ 11 COODELMAR 2 ET	SCARPETA MOSQUERA ALEXIS
1506	010907380080901	290-0100794/94	AP 402 BQ 10 COODELMAR 2 ET	BURITICA ROCHA JOSE JAVIER
1507	010907380079901	290-0100793/94	AP 401 BQ 10 COODELMAR 2 ET	SALAZAR ARCILA GERARDO
1508	010907380078901	290-0100792/94	AP 302 BQ 10 COODELMAR 2 ET	OSPINA PATINO LUCILA
1509	010907380077901	290-0100791/99	AP 301 BQ 10 COODELMAR 2 ET	MORENO LOPEZ EDEBRANY
1510	010907380076901	290-0100790/94	AP 202 BQ 10 COODELMAR 2 ET	MARIN CARVAJAL IVAN ANTONIO
1511	010907380075901	290-0100789/94	AP 201 BQ 10 COODELMAR 2 ET	GRAJALES ARBOLEDA FABIO ANTONIO
1512	010907380074901	290-100788	AP 102 BQ 10 COODELMAR 2 ET	CATANO ARCILA FELIX DARIO
1513	010907380073901	290-0100787/94	AP 101 BQ 10 COODELMAR 2 ET	SOCIEDAD FIDUCIARIA COOPERATIVA D
1514	010907380072901	290-100786	AP 402 BQ 9 COODELMAR 2 ET	ALZATE FIGUEROA ANA FRANQUINA
1515	010907380071901	290-0100785/94	AP 401 BQ 9 COODELMAR 2 ET	GONZALEZ VALENCIA CESAR TULIO
1516	010907380070901	290-0100784/94	AP 302 BQ 9 COODELMAR 2 ET	OSPINA GARCIA MARIA LUCERO
1517	010907380069901	290-100783	Ap 301 Bq 9 COODELMAR 2 Et	ORTIZ GUERRERO LADY JOANNA
1518	010907380068901	290-0100782/94	AP 202 BQ 9 COODELMAR 2 ET	ALVAREZ ECHEVERRY MIGUEL ANTONIO
1519	010907380067901	290-0100781/94	AP 201 BQ 9 COODELMAR 2 ET	ALZATE CANO HERIBERTO





DOCUMENTO TÉCNICO DE SOPORTE

Macroproyecto de Vivienda
Ciudadela Gonzalo Vallejo R.

1520	010907380066901	290-0100780/94	AP 102 BQ 9 COODELMAR 2 ET	CORREA ALARCON CARLOS GUILLERMO
1521	010907380065901	290-0100779/94	AP 101 BQ 9 COODELMAR 2 ET	VELASQUEZ HURTADO MAGDALENA
1522	010907380064901	290-0100778/94	AP 402 2 BQ 8 2 COODELMAR 2 ET	DEVIA VALENCIA GILMA ARGENIS
1523	010907380063901	290-0100777/94	AP 401 BQ 8 COODELMAR 2 ET	MOLINA VIVEROS RUBY ADIELA
1524	010907380062901	290-0100776/94	AP 302 BQ 8 COODELMAR 2 ET	ARDILA ZAMBRANO PEDRO
1525	010907380061901	290-0100775/94	AP 301 BQ 8 COODELMAR 2 ET	HENAO RUIZ VICENTE ALFREDO
1526	010907380060901	290-0100774/94	AP 202 BQ 8 COODELMAR 2 ET	CADAVID BEDOYA YOLANDA
1527	010907380059901	290-0100773/94	AP 201 ;BQ 8 COODELMAR 2 ET	FRANCO SEPULVEDA LUZ ADRIANA
1528	010907380058901	290-100772	AP 102 BQ 8 COODELMAR 2 ET	GARCIA BURITICA MARIA OMAIRA
1529	010907380057901	290-0100771/94	AP 101 BQ 8 COODELMAR 2 ET	MORALES ESTRADA JORGE ENRIQUE
1530	010907380056901	290-0100770-97	AP 402 BQ 7 COODELMAR 2 ET	IDARRAGA MARIN MARIA ELSY
1531	010907380055901	290-0100769/94	AP 401 BQ 7 COODELMAR 2 ET	IDARRAGA MARIN CONSUELO DEL SOCOR
1532	010907380054901	290-0100768/94	AP 302 BQ 7 COODELMAR 2 ET	VALENCIA MARIN GUILLERMO ANTONIO
1533	010907380053901	290-0100767/94	AP 301 BQ 7 COODELMAR 2 ET	MONCADA CANO MARIA ELENA
1534	010907380052901	290-0100766/94	AP 202 BQ 7 COODELMAR 2 ET	HENAO HERRERA RAMON ELIAS
1535	010907380051901	290-0100765/94	AP 201 BQ 7 COODELMAR 2 ET	GALVIZ PELAEZ FERNEY ANTONIO
1536	010907380050901	290-0100764/94	AP 102 BQ 7 COODELMAR 2 ET	RAMIREZ OCAMPO MARIA DORIS
1537	010907380049901	290-100763	AP 101 BQ 7 COODELMAR 2 ET	VELEZ CASTANO MARIA LIGIA
1538	010907380048901	290-0100762/94	AP 402 BQ 6 COODELMAR 2 ET	MURIEL VINASCO MARIA NUBIOLA





DOCUMENTO TÉCNICO DE SOPORTE

1539	010907380047901	290-0100761/94	AP 401 BQ 6 COODELMAR 2 ET	SEPULVEDA LONDONO MARIA LUCERO
1540	010907380046901	290-100760	AP 302 BQ 6 COODELMAR 2 ET	MONTOYA GARCIA DIANA FRANCY
1541	010907380045901	290-0100759-99	AP 301 BQ 6 COODELMAR 2 ET	VALENCIA MEZA MARIA ROSALBA
1542	010907380044901	290-0100758/94	AP 202 BQ 6 COODELMAR 2 ET	MORALES AGUIRRE GUSTAVO
1543	010907380043901	290-0100757-98	AP 201 BQ 6 COODELMAR 2 ET	BETANCOURT AGUDELO LIGIA
1544	010907380042901	290-0100756/94	AP 102 BQ 6 COODELMAR 2 ET	ESPINOSA GALEANO ANTONIO MARIA
1545	010907380041901	290-0100755/94	AP 101 BQ 6 COODELMAR 2 ET	RENDON GRAJALES MARTHA INES
1546	010907380040901	290-0100754/94	AP 402 BQ 5 COODELMAR 2 ET	HENAO GIL JOSE REINERIO
1547	010907380039901	290-0100753	AP 401 BQ 5 COODELMAR 2 ET	VASQUEZ ROJAS YASMIN
1548	010907380038901	290-0100752-99	AP 302 BQ 5 COODELMAR 2 ET	SIERRA AGUDELO MARIA TERESA
1549	010907380037901	290-100751	AP 301 BQ 5 COODELMAR 2 ET	RESTREPO ARBELAEZ CESAR AUGUSTO
1550	010907380036901	290-100750	AP 202 BQ 5 COODELMAR 2 ET	FORIGUA ROMERO HERIKA PAOLA
1551	010907380035901	290-0100749/94	AP 201 BQ 5 COODELMAR 2 ET	CEBALLOS JARAMILLO HECTOR DE JESU
1552	010907380034901	290-0100748/94	AP 102 BQ 5 COODELMAR 2 ET	ESPINOSA HERRAN LEONOR EMILGEN
1553	010907380033901	290-0100747-01	AP 101 BQ 5 COODELMAR 2 ET	GOMEZ ALVAREZ RAFAEL ANTONIO
1554	010907380032901	290-0100746/94	AP 402 BQ 4 COODELMAR 2 ET	FLOREZ GALLEGO JOSE HUGO
1555	010907380031901	290-0100745/94	AP 401 BQ 4 COODELMAR 2 ET	VERGARA LOPEZ CAMILA
1556	010907380030901	290-0100744/94	AP 302 BQ 4 COODELMAR 2 ET	GIRALDO ARANGO MARTHA LUCIA
1557	010907380029901	290-0100743/94	AP 301 BQ 4 COODELMAR 2 ET	ECHEVERRY ECHEVERRY ALBA LUCIA
1558	010907380028901	290-0100742/94	AP 202 BQ 4 COODELMAR 2 ET	GRAJALES MEZA FLOR EUMELIA



1-18



DOCUMENTO TÉCNICO DE SOPORTE

1559	010907380027901	290-100741	AP 201 BQ 4 COODELMAR 2 ET	MONCADA CANO OLGA LUCIA
1560	010907380026901	290-0100740/94	AP 102 BQ 4 COODELMAR 2 ET	CARDONA ARIAS MARIA EDILMA
1561	010907380025901	290-0100739/94	AP 101 BQ 4 COODELMAR 2 ET	GONZALEZ GOMEZ GABRIEL
1562	010907380024901	290-0100738/94	AP 402 BQ 3 COODELMAR 3 ET	ABUABARA LEON YAZMINE
1563	010907380023901	290-100737	AP 401 BQ 3 COODELMAR 2 ET	ROMERO DIAZ LUZ STELLA
1564	010907380022901	290-0100736/94	AP 302 BQ 3 COODELMAR 2 ET	NARANJO ARANZAZU ARLEY
1565	010907380021901	290-100735	AP 301 BQ 3 COODELMAR 2 ET	OROZCO GAVIRIA LUZ MERY
1566	010907380020901	290-0100734/94	AP 202 BQ 3 COODELMAR 2 ET	SANCHEZ CORREA MARTHA LILIANA
1567	010907380019901	290-100733	AP 201 BQ 3 COODELMAR 2 ET	JIMENEZ VELASQUEZ ANA DILIA
1568	010907380018901	290-0100732/94	AP 102 BQ 3 COODELMAR 2 ET	PULGARIN PERDOMO TERESA DE JESUS
1569	010907380017901	290-100731	Ap 101 Bq 3 COODELMAR 2 ET	RAMIREZ CASTANO ALBA LUCERO
1570	010907380016901	290-0100730/98	AP 402 BQ 2 COODELMAR 2 ET	OROZCO BEDOYA LUZ MARINA
1571	010907380015901	290-100729	AP 401 BQ 2 COODELMAR 2 ET	GALLEGO SABAS JESUS ALBERTO
1572	010907380014901	290-100728	AP 302 BQ 2 COODELMAR 2 ET	VALENCIA FRANCO FABIAN ANDRES
1573	010907380013901	290-0100727/94	AP 301 BQ 2 COODELMAR 2 ET	MOSQUERA HINESTROZA MARIA ELENA
1574	010907380012901	290-100726	AP 202 BQ 2 COODELMAR 2 ET	JIMENEZ MOYANO MARTHA
1575	010907380011901	290-0100725/94	AP 201 BQ 2 COODELMAR 2 ET	ESPINOSA ACEVEDO LUIS EDUARDO
1576	010907380010901	290-0100724/94	AP 102 BQ 2 COODELMAR 2 ET	NIETO CARDONA GILMA
1577	010907380009901	290-0100723/94	AP 101 BQ 2 COODELMAR 2 ET	MUNERA FRANCO LUCELLY
1578	010907380008901	290-0100722/94	AP 402 BQ 1 COODELMAR 2 ET	MOLINA HURTADO JOSE CARLOS
1579	010907380007901	290-0100721/94	AP 401 BQ 1 COODELMAR 2 ET	CARVAJAL ABAD WILLIAM





DOCUMENTO TÉCNICO DE SOPORTE

1580	010907380006901	290-0100720/94	AP 302 BQ 1 COODELMAR 2 ET	CARDONA ORTIZ GLORIA AMPARO
1581	010907380005901	290-100719	AP 301 BQ 1 COODELMAR 2 ET	DIAZ NORMAN DE JESUS
1582	010907380004901	290-0100718/94	AP 202 BQ 1 COODELMAR 2 ET	ECHEVERRY BUILES MARTA LIGIA
1583	010907380003901	290-0100717/94	AP 201 BQ 1 COODELMAR 2 ET	RESTREPO MARIN SILVIO
1584	010907380002901	290-0100716/94	AP 102 BQ 1 COODELMAR 2 ET	URREA OSORIO RAFAEL MARIO
1585	010907380001901	290-0100715/94	Bq 1 Ap 101 COODELMAR 2 ET	RESTREPO GIRALDO CLARA INES
1586	010907080038901	290-00130090-97	C 73 37 04 Cs 2 LT 52 PERLA DEL SUR	VALENCIA GRAJALES PEDRO NEL
1587	010907080037901	290-0130091-97	C 73 37 04 Cs 2 LOTE 52 PERLA DEL SUR	CARDONA RODRIGUEZ ADALBERTO
1588	010907080034000	290-79148	C 73 37 10 Cs 51 TIPO A PERLA DEL SUR	VELEZ SALAZAR ELVIA
1589	010907080033000	290-79147	C 73 37 16 LT 50 TIPO A PERLA DEL SUR	PELAEZ BOHORQUEZ GUSTAVO ALBERTO
1590	010907080032000	290-79146	C 73 37 20 Cs 49 TIPO A PERLA DEL SUR	AREVALO ALVAREZ CARMEN
1591	010907080031000	290-79145	C 73 37 26 Cs 48 TIPO A PERLA DEL SUR	ALMANZA CARDENAS ROSALBA
1592	010907080030000	290-0079144-90	C 73 37 32 Lo 47 TIPO A PERLA DEL SUR	HUERTAS LUIS ALFREDO
1593	010907080029000	290-0079143-95	C 73 37 38 Cs 46 TIPO A PERLA DEL SUR	GONZALEZ LOPEZ LUIS GUILLERMO
1594	010907080028000	290-0079142-97	C 73 37 44 LT 45 TIPO B PERLA DEL SUR	GUZMAN LOAIZA DANILO GUSTAVO
1595	010907080027000	290-79141	K 37 73 05 Cs 44 TIPO D PPERLA DEL SUR	MARIN LOPEZ LUZ PIEDAD
1596	010907080026000	290-79134	C 72D 37 14 LT 37 TIPO A PERLA DEL SUR	ACEVEDO VILLEGAS YOLANDA
1597	010907080025000	290-0079135-90	C 72D 37 08 Cs 38 TIPO A PERLA DEL SUR	OSORIO OSPINA GLORIA INES





DOCUMENTO TÉCNICO DE SOPORTE

Macroproyecto de Vivienda
Ciudadela Gonzalo Vallejo R.

1598	010907080024000	290-79136	C 72D 37 04 LT 39 TIPO C PERLA DEL SUR	POLANCO MINA JORGE
1599	010907080023000	290-79140	C 73 37 03 Cs 43 TIPO C PERLA DEL SUR	PEREZ GIRALDO STELLA
1600	010907080022000	290-0079139-92	C 73 37 07 Cs 42 TIPO A PERLA DEL SUR	SALAZAR SALAZAR MARINA
1601	010907080021000	290-0079138-93	C 73 37 13 LT 41 TIPO A PERLA DEL SUR	ALMEIDA VILLANUEVA GLORIA ELENA
1602	010907080020000	290-79137	C 73 37 19 Cs 40 TIPO B PERLA DEL SUR	MARIN LOPEZ MARTIN ALONSO
1603	010907080019000	290-79133	C 72D 37 20 Cs 36 TIPO B PERLA DEL SUR	MARIN LOPEZ MARTIN ALONSO
1604	010907080018000	290-0079132-92	C 72D 72D 05 Cs 35 TIPO D PERLA DE SUR	MARIN POSADA JHON JAIRO
1605	010907080017000	290-79125	C 72C 37 14 Cs 28 TIPO A PERLA DEL SUR	RAMOS CASTANEDA ALBA TRINIDAD
1606	010907080016000	290-79126	C 72C 37 08 Cs 29 TIPO A PERLA DEL SUR	DIAZ GRANADA JOEL ARTURO
1607	010907080015000	290-79127	C 72C 37 04 Cs 30 TIPO C PERLA DEL SUR	ZAPATA VALLEJO JAVIER DE JESUS
1608	010907080014000	290-79131	C 72D 37 03 Cs 34 TIPO C PERLA DEL SUR	VASQUEZ VILLAFANE ADIELA
1609	010907080013000	290-79130	C 72D 37 07 Cs 33 TIPO A PERLA DEL SUR	NORENA PEREZ LUZ ELENA
1610	010907080012000	290-79129	C 72D 37 13 Cs 32 TIPO A PERLA DEL SUR	NIETO SANINT RUBEN DARIO
1611	010907080011000	290-0079128-95	C 72D 37 19 LT 31 TIPO B PERLA DEL SUR	RAMIREZ OSORIO MANUEL ANTONIO
1612	010907080010000	290-0079124-94	C 72C 37 20 LT 27 TIPO B PERLA DEL SUR	FLOREZ CANO HERNAN DE JESUS
1613	010907080009000	290-79123	K 37 72C 05 Cs 26 TIPO D PERLA DEL SUR	POLANCO MINA JORGE
1614	010907080008000	290-0079122-90	C 72C 37 03 CS 25 TIPO C PERLA DEL SUR L	GARCIA CARVAJAL LUIS EDUARDO
1615	010907080007000	290-0079121-90	C 72C 37 07 CS 24 TIPO A PERLA DEL SUR	MARIN LOPEZ CONSUELO





DOCUMENTO TÉCNICO DE SOPORTE

1616	010907080006000	290-79120	C 72C 37 13 Cs 23 TIPO A PERLA DEL SUR	TORO GUTIERREZ WILSON
1617	010907080005000	290-0079119-93	C 72C 37 19 LT 22 TIPO B PERLA DEL SUR	LOZANO BELALCAZAR ELIUD
1618	010907080004000	290-79115	C 72B 37 18 Cs 18 TIPO B PERLA DEL SUR	BETANCURT PINEDA GONZALO
1619	010907080003000	290-0079116-90	C 72B 37 14 LO 19 TIPO A PERLA DEL SUR	PLAN DE VIVIENDA PERLA DEL OTUN
1620	010907080002000	290-0079117-90	C 72B 37 08 CS 20 TIPO A PERLA DEL SUR	PENA CELIS LUIS FERNANDO
1621	010907080001000	290-79118	C 72B 37 04 Lo 21 TIPO C PERLA DEL SUR	FRANCO AGUDELO CLAUDIA NANCY
1622	010906760024801	290-67401	Ap 17 Cn A COODELMAR	GONZALEZ RAYO RUTH MARY
1623	010906760023801	290-67402	Ap 18 Cn A COODELMAR	GONZALEZ RAYO RUTH MARY
1624	010906760022801	290-67403	Ap 19 Cn A COODELMAR	RENDON GOMEZ RUBINERY
1625	010906760021801	290-0067404-88	CN A AP 20 COODELMAR	PULGARIN BONILLA TERESA
1626	010906760020801	290-67405	Ap 21 Cn A COODELMAR	CHAVARRO GONZALEZ PAULA ANDREA
1627	010906760019801	290-0067406-91	CN A AP 22 COODELMAR	JIMENEZ QUICENO YOLANDA DE JESUS
1628	010906760018801	290-67407	Ap 23 Cn A COODELMAR	GARCIA FLOREZ MARTHA LUCIA
1629	010906760017801	290-67408	Ap 24 Cn A COODELMAR	VALENCIA VERGARA MARIA AMPARO
1630	010906760016801	290-67400	Ap 16 Cn A COODELMAR	BETANCOURTH TREJOS NELLY
1631	010906760015801	290-0067399	CN A AP 15 COODELMAR	RESTREPO JARAMILLO MARIA NELLY
1632	010906760014801	290-0067398-88	CN A AP 14 COODELMAR	GUEVARA PARRA JOSE JULIAN
1633	010906760013801	290-67397	CN A Ap 13 COODELMAR	CORREA NAVARRO RODRIGO
1634	010906760012801	290-67396	Ap 12 Cn A COODELMAR	TOBON RAMIREZ LEONEL ALFREDO
1635	010906760011801	290-67395	Ap 11 Cn A COODELMAR	CASTILLO JESUS ANTONIO
1636	010906760010801	290-0067394-88	CN A AP 10 COODELMAR	VALENCIA GAVIRIA JOSE DALY
1637	010906760009801	290-0067393-88	CN A AP 9 COODELMAR	LOPEZ PUERTA PABLO EMILIO
1638	010906760008801	290-67385	Ap 1 Cn A COODELMAR	FRANCO CASTRO MARIA ZULMA





DOCUMENTO TÉCNICO DE SOPORTE

Macroproyecto de Vivienda
Ciudadela Gonzalo Vallejo R.

1639	010906760007801	290-0067386-88	CN A AP 2 COODELMAR	VARGAS FIGUEROA CONCEPCION
1640	010906760006801	290-67387	Ap 3 Cn A COODELMAR	HERNANDEZ MARIN BELEN
1641	010906760005801	290-0067388-89	CN A AP 4 COODELMAR	OROZCO BEDOYA EVELIO DE JESUS
1642	010906760004801	290-67389	CN A Ap 5 COODELMAR	HERNANDEZ MARIN LUZ MARINA
1643	010906760003801	290-67390	Ap 6 Cn A COODELMAR	RIOS RENDON MARIA CONSUELO
1644	010906760002801	290-0067391-88	CN A AP 7 COODELMAR	PEREZ RESTREPO CRUZ ELENA
1645	010906760001801	290-67392	Ap 8 Cn A COODELMAR	TREJOS ARICAPA LADY RUTH
1646	010906700009000	290-60275	Mz B Cs 9 COODELMAR	HERRERA VILLABON CLARA RAMONA
1647	010906700008000	290-60274	Mz B Cs 8 COODELMAR	MURILLO FLOREZ HERNANDO AUGUSTO
1648	010906700007000	290-60273	Mz B Cs 7 COODELMAR	CORREA CASTANO MAGOLA
1649	010906700006000	290-0060272	MZ B CS 6 COODELMAR	GONZALEZ VELASCO LUZ GLORIA
1650	010906700005000	290-60271	Mz B CS 5 COODELMAR	QUINTERO BETANCOURTH ALICIA MARGA
1651	010906700004000	290-60270	Mz B Cs 4 COODELMAR	CORTES TABARES MARTHA LUCIA
1652	010906700003000	290-0060269	MZ B CS 3 COODELMAR	SANCHEZ MOLINA MARIA AUXILIO
1653	010906700002000	290-60268	Mz B Cs 2 COODELMAR	AREAVALO CORAL JOSE FELIX
1654	010906700001000	290-60267	Mz B Cs 1 COODELMAR	LOAIZA CORREA LUZ DARY
1655	010906690008000	290-0060266-91	MZ A CS 8 COODELMAR	ZAPATA SANCHEZ GILMA DEL SOCORRO
1656	010906690007000	290-60265	Mz A Cs 7 COODELMAR	CUARTAS VALENCIA MARIA MAGDALENA
1657	010906690006000	290-60264	Mz A Cs 6 COODELMAR	MARIN MARTINEZ MARIO
1658	010906690005000	290-0060263-88	MZ A CS 5 COODELMAR	BASTIDAS PASSOS RUBY CECILIA
1659	010906690004000	290-0060262	MZ A CS 4 COODELMAR	GOMEZ GIRALDO LINA MARIA
1660	010906690003000	290-0060261-88	MZ A CS 3 COODELMAR	ARIAS BERNAL MARIA MARTHA
1661	010906690002000	290-60260	Mz A Cs 2 COODELMAR	SANMIGUEL AGUDELO MIRYAM
1662	010906690001000	290-0060259-89	MZ A CS 1 COODELMAR	ORTIZ PINEDA MARIA LUZ DARY
1663	001000020069000		EL RECREO	LOAIZA LOPEZ PEDRO ANTONIO
1664	001000020067000		LA VAGA EL RECREO	BALLESTEROS CATANO JOSE JESUS





DOCUMENTO TÉCNICO DE SOPORTE

1665	001000020065000	EL RECREO EL TENDON	VALLEJO ZULUAGA LILIA
1666	001000020064000	EL RECREO	SALAZAR GARCIA MARTHA ELENA
1667	001000020063000	EL VESUBIO	LOPEZ GIRALDO MANUEL TIBERIO
1668	001000020062000	EL RECREO LA ESMERALDA	SALAZAR MEJIA LUIS JAVIER
1669	001000020060000	EL RECREO	LOPEZ TOBON CECILIA
1670	000900030082000	EL RECREO	LONDONO VELEZ ROBERTO
1671	000900030013000	CAMPO ALEGRE	HINCAPIE OCAMPO CARLOS ARTURO
1672	000700050203000	EL RECREO LT 6	
1673	000700050202000	EL RECREO LT 5	
1674	000700050200000	EL RECREO LT 3	
1675	000700050199000	EL RECREO LT 2	
1676	000700050198000	EL RECREO LT 1	
1677	000700050196000	EL RECREO LT 9	
1678	000700050195000	EL RECREO LT 10	
1679	000600050116000	EL RECREO EL EDEN	GARZON ANGARITA ELIA MARIA
1680	000600050094000	EL RECREO	GALLEGO BERMUDEZ CARLOS HORACIO
1681	000500090010000	EL RECREO	MARIN CANO MARIA DEL CARMEN
1682	000500080059000	EL RECREO LOTE No 5	TORRES DUARTE MARIA MELIDA
1683	000500050053000	EL RECREO	ARCILA SANCHEZ ARNOBY DE JESUS
1684	000500010070000	EL RECREO	OSPINA MONTOYA LUIS CRISTOBAL
1685	000500010069000	EL RECREO	OSPINA MONTOYA LUIS CRISTOBAL
1686	000400100186000	EL RECREO ALTAGRACIA LOTE	LEON MORALES RODRIGO
1687	000400100059000	EL RECREO	HERRERA VILLAMIL ALEIDA
1688	000400100054000	EL RECREO	HERRERA VILLAMIL ALEYDA
1689	000400070049000	EL RECREO	CANO ARANGO GERARDO ANTONIO
1690	000400010076000	EL RECREO	CASTANO CANO MARIA AURA
1691	000300010734901	C 89 29 65 MZ 22 CS 2 SANTA JUANA DE LAS VILLAS	GERENSUR LTDA SOCIEDAD GERENCIAR
1692	000300010729901	C 89 29 65 MZ 21 CS 7 SANTA JUANA DE LAS VILLAS	GERENSUR LTDA SOCIEDAD GERENCIAR





DOCUMENTO TÉCNICO DE SOPORTE

1693	000300010726901	C 89 29 65 MZ 21 CS 4 SANTA JUANA DE LAS VILLAS	GERENSUR LTDA SOCIEDAD GERENCIAR
1694	000300010724901	C 89 29 65 MZ 21 CS 2 SANTA JUANA DE LAS VILLAS	GERENSUR LTDA SOCIEDAD GERENCIAR
1695	000300010722901	C 89 29 65 MZ 20 CS 10 SANTA JUANA DE LAS VILLAS	GERENSUR LTDA SOCIEDAD GERENCIAR
1696	000300010721901	C 89 29 65 MZ 20 CS 9 SANTA JUANA DE LAS VILLAS	GERENSUR LTDA SOCIEDAD GERENCIAR
1697	000300010720901	C 89 29 65 MZ 20 CS 8 SANTA JUANA DE LAS VILLAS	GERENSUR LTDA SOCIEDAD GERENCIAR
1698	000300010719901	C 89 29 65 MZ 20 CS 7 SANTA JUANA DE LAS VILLAS	GERENSUR LTDA SOCIEDAD GERENCIAR
1699	000300010718901	C 89 29 65 MZ 20 CS 6 SANTA JUANA DE LAS VILLAS	GERENSUR LTDA SOCIEDAD GERENCIAR
1700	000300010717901	C 89 29 65 MZ 20 CS 5 SANTA JUANA DE LAS VILLAS	GERENSUR LTDA SOCIEDAD GERENCIAR
1701	000300010716901	C 89 29 65 MZ 20 CS 4 SANTA JUANA DE LAS VILLAS	GERENSUR LTDA SOCIEDAD GERENCIAR
1702	000300010715901	C 89 29 65 MZ 20 CS 3 SANTA JUANA DE LAS VILLAS	GERENSUR LTDA SOCIEDAD GERENCIAR
1703	000300010714901	C 89 29 65 MZ 20 CS 2 SANTA JUANA DE LAS VILLAS	GERENSUR LTDA SOCIEDAD GERENCIAR
1704	000300010714901	C 89 29 65 MZ 20 CS 2 SANTA JUANA DE LAS VILLAS	GERENSUR LTDA SOCIEDAD GERENCIAR
1705	000300010713901	C 89 29 65 MZ 20 CS 1 SANTA JUANA DE LAS VILLAS	GERENSUR LTDA SOCIEDAD GERENCIAR
1706	000300010712901	C 89 29 65 MZ 19 CS 10 SANTA JUANA DE LAS VILLAS	GERENSUR LTDA SOCIEDAD GERENCIAR
1707	000300010711901	C 89 29 65 MZ 19 CS 9 SANTA JUANA DE LAS VILLAS	GERENSUR LTDA SOCIEDAD GERENCIAR
1708	000300010710901	C 89 29 65 MZ 19 CS 8 SANTA JUANA DE LAS VILLAS	GERENSUR LTDA SOCIEDAD GERENCIAR
1709	000300010709901	C 89 29 65 MZ 19 CS 7 SANTA JUANA DE LAS VILLAS	GERENSUR LTDA SOCIEDAD GERENCIAR
1710	000300010708901	C 89 29 65 MZ 19 CS 6 SANTA JUANA DE LAS VILLAS	GERENSUR LTDA SOCIEDAD GERENCIAR





DOCUMENTO TÉCNICO DE SOPORTE

Macroproyecto de Vivienda
Ciudadela Gonzalo Vallejo R.

1711	000300010707901	C 89 29 65 MZ 19 CS 5 SANTA JUANA DE LAS VILLAS	GERENSUR LTDA SOCIEDAD GERENCIAR
1712	000300010706901	C 89 29 65 MZ 19 CS 4 SANTA JUANA DE LAS VILLAS	GERENSUR LTDA SOCIEDAD GERENCIAR
1713	000300010705901	C 89 29 65 MZ 19 CS 3 SANTA JUANA DE LAS VILLAS	GERENSUR LTDA SOCIEDAD GERENCIAR
1714	000300010704901	C 89 29 65 MZ 19 CS 2 SANTA JUANA DE LAS VILLAS	GERENSUR LTDA SOCIEDAD GERENCIAR
1715	000300010703901	C 89 29 65 MZ 19 CS 1 SANTA JUANA DE LAS VILLAS	GERENSUR LTDA SOCIEDAD GERENCIAR
1716	000300010702901	C 89 29 65 MZ 18 CS 10 SANTA JUANA DE LAS VILLAS	GERENSUR LTDA SOCIEDAD GERENCIAR
1717	000300010702901	C 89 29 65 MZ 18 CS 10 SANTA JUANA DE LAS VILLAS	GERENSUR LTDA SOCIEDAD GERENCIAR
1718	000300010701901	C 89 29 65 MZ 18 CS 9 SANTA JUANA DE LAS VILLAS	GERENSUR LTDA SOCIEDAD GERENCIAR
1719	000300010700901	C 89 29 65 MZ 18 CS 8 SANTA JUANA DE LAS VILLAS	GERENSUR LTDA SOCIEDAD GERENCIAR
1720	000300010699901	C 89 29 65 MZ 18 CS 7 SANTA JUANA DE LAS VILLAS	GERENSUR LTDA SOCIEDAD GERENCIAR
1721	000300010698901	C 89 29 65 MZ 18 CS 6 SANTA JUANA DE LAS VILLAS	GERENSUR LTDA SOCIEDAD GERENCIAR
1722	000300010697901	C 89 29 65 MZ 18 CS 5 SANTA JUANA DE LAS VILLAS	GERENSUR LTDA SOCIEDAD GERENCIAR
1723	000300010696901	C 89 29 65 MZ 18 CS 4 SANTA JUANA DE LAS VILLAS	GERENSUR LTDA SOCIEDAD GERENCIAR
1724	000300010695901	C 89 29 65 MZ 18 CS 3 SANTA JUANA DE LAS VILLAS	GERENSUR LTDA SOCIEDAD GERENCIAR
1725	000300010694901	C 89 29 65 MZ 18 CS 2 SANTA JUANA DE LAS VILLAS	GERENSUR LTDA SOCIEDAD GERENCIAR
1726	000300010693901	C 89 29 65 MZ 18 CS 1 SANTA JUANA DE LAS VILLAS	GERENSUR LTDA SOCIEDAD GERENCIAR
1727	000300010692901	C 89 29 65 MZ 17 CS 10 SANTA JUANA DE LAS VILLAS	GERENSUR LTDA SOCIEDAD GERENCIAR
1728	000300010691901	C 89 29 65 MZ 17 CS 9 SANTA JUANA DE LAS VILLAS	GERENSUR LTDA SOCIEDAD GERENCIAR





DOCUMENTO TÉCNICO DE SOPORTE

Macroproyecto de Vivienda
Ciudadela Gonzalo Vallejo R.

1729	000300010690901	C 89 29 65 MZ 17 CS 8 SANTA JUANA DE LAS VILLAS	GERENSUR LTDA SOCIEDAD GERENCIAR
1730	000300010689901	C 89 29 65 MZ 17 CS 7 SANTA JUANA DE LAS VILLAS	GERENSUR LTDA SOCIEDAD GERENCIAR
1731	000300010688901	C 89 29 65 MZ 17 CS 6 SANTA JUANA DE LAS VILLAS	GERENSUR LTDA SOCIEDAD GERENCIAR
1732	000300010687901	C 89 29 65 MZ 17 CS 5 SANTA JUANA DE LAS VILLAS	GERENSUR LTDA SOCIEDAD GERENCIAR
1733	000300010686901	C 89 29 65 MZ 17 CS 4 SANTA JUANA DE LAS VILLAS	GERENSUR LTDA SOCIEDAD GERENCIAR
1734	000300010685901	C 89 29 65 MZ 17 CS 3 SANTA JUANA DE LAS VILLAS	GERENSUR LTDA SOCIEDAD GERENCIAR
1735	000300010684901	C 89 29 65 MZ 17 CS 2 SANTA JUANA DE LAS VILLAS	GERENSUR LTDA SOCIEDAD GERENCIAR
1736	000300010683901	C 89 29 65 MZ 17 CS 1 SANTA JUANA DE LAS VILLAS	GERENSUR LTDA SOCIEDAD GERENCIAR
1737	000300010682901	C 89 29 65 MZ 26 CS 8 SANTA JUANA DE LAS VILLAS	GERENSUR LTDA SOCIEDAD GERENCIAR
1738	000300010681901	C 89 29 65 MZ 16 CS 7 SANTA JUANA DE LAS VILLAS	GERENSUR LTDA SOCIEDAD GERENCIAR
1739	000300010680901	C 89 29 65 MZ 16 CS 6 SANTA JUANA DE LAS VILLAS	GERENSUR LTDA SOCIEDAD GERENCIAR
1740	000300010679901	C 89 29 65 MZ 16 CS 5 SANTA JUANA DE LAS VILLAS	GERENSUR LTDA SOCIEDAD GERENCIAR
1741	000300010678901	C 89 29 65 MZ 16 CS 4 SANTA JUANA DE LAS VILLAS	GERENSUR LTDA SOCIEDAD GERENCIAR
1742	000300010677901	C 89 29 65 MZ 16 CS 3 SANTA JUANA DE LAS VILLAS	GERENSUR LTDA SOCIEDAD GERENCIAR
1743	000300010676901	C 89 29 65 MZ 16 CS 2 SANTA JUANA DE LAS VILLAS	GERENSUR LTDA SOCIEDAD GERENCIAR
1744	000300010675901	C 89 29 65 MZ 16 CS 1 SANTA JUANA DE LAS VILLAS	GERENSUR LTDA SOCIEDAD GERENCIAR
1745	000300010674901	C 89 29 65 MZ 15 CS 10 SANTA JUANA DE LAS VILLAS	GERENSUR LTDA SOCIEDAD GERENCIAR
1746	000300010673901	C 89 29 65 MZ 15 CS 9 SANTA JUANA DE LAS VILLAS	GERENSUR LTDA SOCIEDAD GERENCIAR





DOCUMENTO TÉCNICO DE SOPORTE

Macroproyecto de Vivienda
Ciudadela Gonzalo Vallejo R.

1747	000300010672901	C 89 29 65 MZ 15 CS 3 SANTA JUANA DE LAS VILLAS	GERENSUR LTDA SOCIEDAD GERENCIAR
1748	000300010671901	C 89 29 65 MZ 15 CS 7 SANTA JUANA DE LAS VILLAS	GERENSUR LTDA SOCIEDAD GERENCIAR
1749	000300010670901	C 89 29 65 MZ 15 CS 4 SANTA JUANA DE LAS VILLAS	GERENSUR LTDA SOCIEDAD GERENCIAR
1750	000300010669901	C 89 29 65 MZ 15 CS 5 SANTA JUANA DE LAS VILLAS	GERENSUR LTDA SOCIEDAD GERENCIAR
1751	000300010668901	C 89 29 65 MZ 15 CS 4 SANTA JUANA DE LAS VILLAS	GERENSUR LTDA SOCIEDAD GERENCIAR
1752	000300010667901	C 89 29 65 MZ 15 CS 4 SANTA JUANA DE LAS VILLAS	GERENSUR LTDA SOCIEDAD GERENCIAR
1753	000300010666901	C 89 29 65 MZ 15 CS 4 SANTA JUANA DE LAS VILLAS	GERENSUR LTDA SOCIEDAD GERENCIAR
1754	000300010665901	C 89 29 65 MZ 15 CS 4 SANTA JUANA DE LAS VILLAS	GERENSUR LTDA SOCIEDAD GERENCIAR
1755	000300010664901	C 89 29 65 MZ 14 CS 4 SANTA JUANA DE LAS VILLAS	GERENSUR LTDA SOCIEDAD GERENCIAR
1756	000300010663901	C 89 29 65 MZ 14 CS 4 SANTA JUANA DE LAS VILLAS	GERENSUR LTDA SOCIEDAD GERENCIAR
1757	000300010662901	C 89 29 65 MZ 14 CS 4 SANTA JUANA DE LAS VILLAS	GERENSUR LTDA SOCIEDAD GERENCIAR
1759	000300010660901	C 89 29 65 MZ 14 CS 4 SANTA JUANA DE LAS VILLAS	GERENSUR LTDA SOCIEDAD GERENCIAR
1760	000300010659901	C 89 29 65 MZ 14 CS 4 SANTA JUANA DE LAS VILLAS	GERENSUR LTDA SOCIEDAD GERENCIAR
1761	000300010658901	C 89 29 65 MZ 14 CS 4 SANTA JUANA DE LAS VILLAS	GERENSUR LTDA SOCIEDAD GERENCIAR
1762	000300010657901	C 89 29 65 MZ 14 CS 4 SANTA JUANA DE LAS VILLAS	GERENSUR LTDA SOCIEDAD GERENCIAR
1763	000300010656901	C 89 29 65 MZ 13 CS 4 SANTA JUANA DE LAS VILLAS	GERENSUR LTDA SOCIEDAD GERENCIAR
1764	000300010655901	C 89 29 65 MZ 13 CS 4 SANTA JUANA DE LAS VILLAS	GERENSUR LTDA SOCIEDAD GERENCIAR
1765	000300010654901	C 89 29 65 MZ 13 CS 4 SANTA JUANA DE LAS VILLAS	GERENSUR LTDA SOCIEDAD GERENCIAR





DOCUMENTO TÉCNICO DE SOPORTE

1766	000300010653901	C 89 29 65 MZ 13 CS 2 SANTA JUANA DE LAS VILLAS	GERENSUR LTDA SOCIEDAD GERENCIAR
1767	000300010652901	C 89 29 65 MZ 13 CS 1 SANTA JUANA DE LAS VILLAS	GERENSUR LTDA SOCIEDAD GERENCIAR
1768	000300010651901	C 89 29 65 MZ 12 CS 7 SANTA JUANA DE LAS VILLAS	GERENSUR LTDA SOCIEDAD GERENCIAR
1769	000300010650901	C 89 29 65 MZ 12 CS 6 SANTA JUANA DE LAS VILLAS	GERENSUR LTDA SOCIEDAD GERENCIAR
1770	000300010649901	C 89 29 65 MZ 12 CS 5 SANTA JUANA DE LAS VILLAS	GERENSUR LTDA SOCIEDAD GERENCIAR
1771	000300010648901	C 89 29 65 MZ 12 CS 4 SANTA JUANA DE LAS VILLAS	GERENSUR LTDA SOCIEDAD GERENCIAR
1772	000300010647901	C 89 29 65 MZ 12 CS 3 SANTA JUANA DE LAS VILLAS	GERENSUR LTDA SOCIEDAD GERENCIAR
1773	000300010646901	C 89 29 65 MZ 12 CS 2 SANTA JUANA DE LAS VILLAS	GERENSUR LTDA SOCIEDAD GERENCIAR
1774	000300010645901	C 89 29 65 MZ 12 CS 1 SANTA JUANA DE LAS VILLAS	GERENSUR LTDA SOCIEDAD GERENCIAR
1775	000300010644901	C 89 29 65 MZ 11 CS 18 SANTA JUANA DE LAS VILLAS	GERENSUR LTDA SOCIEDAD GERENCIAR
1776	000300010643901	C 89 29 65 MZ 11 CS 17 SANTA JUANA DE LAS VILLAS	GERENSUR LTDA SOCIEDAD GERENCIAR
1777	000300010642901	C 89 29 65 MZ 11 CS 16 SANTA JUANA DE LAS VILLAS	GERENSUR LTDA SOCIEDAD GERENCIAR
1778	000300010641901	C 89 29 65 MZ 11 CS 15 SANTA JUANA DE LAS VILLAS	GERENSUR LTDA SOCIEDAD GERENCIAR
1779	000300010639901	C 89 29 65 MZ 11 CS 13 SANTA JUANA DE LAS VILLAS	GERENSUR LTDA SOCIEDAD GERENCIAR
1780	000300010638901	C 89 29 65 MZ 11 CS 12 SANTA JUANA DE LAS VILLAS	GERENSUR LTDA SOCIEDAD GERENCIAR
1781	000300010637901	C 89 29 65 MZ 11 CS 11 SANTA JUANA DE LAS VILLAS	GERENSUR LTDA SOCIEDAD GERENCIAR
1782	000300010636901	C 89 29 65 MZ 11 CS 10 SANTA JUANA DE LAS VILLAS	GERENSUR LTDA SOCIEDAD GERENCIAR
1783	000300010635901	C 89 29 65 MZ 11 CS 9 SANTA JUANA DE LAS VILLAS	GERENSUR LTDA SOCIEDAD GERENCIAR





DOCUMENTO TÉCNICO DE SOPORTE

1784	000300010634901	C 89 29 65 MZ 11 CS 8 SANTA JUANA DE LAS VILLAS	GERENSUR LTDA SOCIEDAD GERENCIAR
1785	000300010633901	C 89 29 65 MZ 11 CS 7 SANTA JUANA DE LAS VILLAS	GERENSUR LTDA SOCIEDAD GERENCIAR
1786	000300010632901	C 89 29 65 MZ 11 CS 6 SANTA JUANA DE LAS VILLAS	GERENSUR LTDA SOCIEDAD GERENCIAR
1787	000300010631901	C 89 29 65 MZ 11 CS 5 SANTA JUANA DE LAS VILLAS	GERENSUR LTDA SOCIEDAD GERENCIAR
1788	000300010630901	C 89 29 65 MZ 11 CS 4 SANTA JUANA DE LAS VILLAS	GERENSUR LTDA SOCIEDAD GERENCIAR
1789	000300010629901	C 89 29 65 MZ 11 CS 3 SANTA JUANA DE LAS VILLAS	GERENSUR LTDA SOCIEDAD GERENCIAR
1790	000300010628901	C 89 29 65 MZ 11 CS 2 SANTA JUANA DE LAS VILLAS	GERENSUR LTDA SOCIEDAD GERENCIAR
1791	000300010627901	C 89 29 65 MZ 11 CS 1 SANTA JUANA DE LAS VILLAS	GERENSUR LTDA SOCIEDAD GERENCIAR
1792	000300010626901	C 89 29 65 MZ 10 CS 18 SANTA JUANA DE LAS VILLAS	GERENSUR LTDA SOCIEDAD GERENCIAR
1793	000300010625901	C 89 29 65 MZ 10 CS 17 SANTA JUANA DE LAS VILLAS	GERENSUR LTDA SOCIEDAD GERENCIAR
1794	000300010624901	C 89 29 65 MZ 10 CS 16 SANTA JUANA DE LAS VILLAS	GERENSUR LTDA SOCIEDAD GERENCIAR
1795	000300010623901	C 89 29 65 MZ 10 CS 15 SANTA JUANA DE LAS VILLAS	GERENSUR LTDA SOCIEDAD GERENCIAR
1796	000300010622901	C 89 29 65 MZ 10 CS 14 SANTA JUANA DE LAS VILLAS	GERENSUR LTDA SOCIEDAD GERENCIAR
1797	000300010621901	C 89 29 65 MZ 10 CS 13 SANTA JUANA DE LAS VILLAS	GERENSUR LTDA SOCIEDAD GERENCIAR
1798	000300010620901	C 89 29 65 MZ 10 CS 12 SANTA JUANA DE LAS VILLAS	GERENSUR LTDA SOCIEDAD GERENCIAR
1799	000300010619901	C 89 29 65 MZ 10 CS 11 SANTA JUANA DE LAS VILLAS	GERENSUR LTDA SOCIEDAD GERENCIAR
1800	000300010618901	C 89 29 65 MZ 10 CS 10 SANTA JUANA DE LAS VILLAS	GERENSUR LTDA SOCIEDAD GERENCIAR
1801	000300010617901	C 89 29 65 MZ 1 CS 1 SANTA JUANA DE LAS VILLAS	RESTREPO ESPINOSA BLANCA AURORA





DOCUMENTO TÉCNICO DE SOPORTE

Macroproyecto de Vivienda
Ciudadela Gonzalo Vallejo R.

1802	000300010616901	C 89 29 65 MZ 10 CS 9 SANTA JUANA DE LAS VILLAS	MEDRANO RESTREPO ANA MARIA
1803	000300010615901	C 89 29 65 MZ 10 CS 8 SANTA JUANA DE LAS VILLAS	GALLEGO DIAZ CIELO LILIANA
1804	000300010614901	C 89 29 65 MZ 10 CS 7 SANTA JUANA DE LAS VILLAS	JARAMILLO ZULUAGA MARTHA CECILIA
1805	000300010613901	C 89 29 65 MZ 10 CS 6 SANTA JUANA DE LAS VILLAS	MIRA NARANJO MONICA LILIANA
1806	000300010612901	C 89 29 65 MZ 10 CS 5 SANTA JUANA DE LAS VILLAS	TORRES AGUDELO MARIBEL
1807	000300010611901	C 89 29 65 MZ 10 CS 4 SANTA JUANA DE LAS VILLAS	LOZANO NUNEZ FABIO
1808	000300010610901	C 89 29 65 Ms 10 CS 3 SANTA JUANA DE LAS VILLAS	RENDON CALDERON EFRAIN
1809	000300010609901	C 89 29 65 MZ 10 CS 2 SANTA JUANA DE LAS VILLAS	MARTINEZ ARGUELLO GINO
1810	000300010608901	C 89 29 65 MZ 10 CS 1 SANTA JUANA DE LAS VILLAS	HOYOS VELARDE ALIRIO
1811	000300010607901	C 89 29 65 MZ 9 CS 15 SANTA JUANA DE LAS VILLAS	CORREA GOMEZ SIGIFREDO
1812	000300010606901	C 89 29 65 MZ 9 CS 14 SANTA JUANA DE LAS VILLAS	ATEHORTUA CATANO FERNANDO
1813	000300010605901	C 89 29 65 MZ 9 CS 13 SANTA JUANA DE LAS VILLAS	GONZALEZ MARQUEZ GUILLERMO
1814	000300010604901	C 89 29 65 MZ 9 CS 12 SANTA JUANA DE LAS VILLAS	ESCOBAR CASTANO HECTOR FABIO
1815	000300010603901	C 89 29 65 MZ 9 CS 11 SANTA JUANA DE LAS VILLAS	SALAZAR TOBON ISABEL CRISTINA
1816	000300010602901	C 89 29 65 MZ 9 CS 10 SANTA JUANA DE LAS VILLAS	UMBACIA ARISTIZABAL MATEO
1817	000300010601901	C 89 29 65 MZ 9 CS 9 SANTA JUANA DE LAS VILLAS	VALLEJO BARRIENTOS GLORIA NELLY
1818	000300010600901	C 89 29 65 MZ 9 CS 8 SANTA JUANA DE LAS VILLAS	GARCIA PEREZ CLAUDIA PATRICIA
1819	000300010599901	C 89 29 65 MZ 9 CS 7 SANTA JUANA DE LAS VILLAS	CHAVES URREA LUIS FERNANDO





DOCUMENTO TÉCNICO DE SOPORTE

1820	000300010598901	C 89 29 65 MZ 9 CS 6 SANTA JUANA DE LAS VILLAS	GARTNER LOPEZ JORGE HUMBERTO
1821	000300010597901	C 89 29 65 MZ 9 CS 5 SANTA JUANA DE LAS VILLAS	ARISTIZABAL LOPEZ HUGO
1822	000300010596901	C 89 29 65 MZ 9 CS 4 SANTA JUANA DE LAS VILLAS	TOVAR ECHEVERRI JORGE MARIO
1823	000300010595901	C 89 29 65 MZ 9 CS 3 SANTA JUANA DE LAS VILLAS	JARAMILLO MELO OSWALDO
1824	000300010594901	C 89 29 65 MZ 9 CS 2 SANTA JUANA DE LAS VILLAS	VARGAS LOPEZ GLORIA HELENA
1825	000300010593901	C 89 29 65 MZ 9 CS 1 SANTA JUANA DE LAS VILLAS	MIRANDA REINOSO CAMILO
1826	000300010592901	C 89 29 65 MZ 8 CS 11 SANTA JUANA DE LAS VILLAS	ARBOLEDA PARRA NORALBA
1827	000300010591901	C 89 29 65 MZ 8 CS 10 SANTA JUANA DE LAS VILLAS	RESTREPO ARBELAEZ ANA MARIA
1828	000300010590901	C 89 29 65 MZ 8 CS 9 SANTA JUANA DE LAS VILLAS	GERENSUR LTDA SOCIEDAD GERENCIAR
1829	000300010589901	C 89 29 65 MZ 8 CS 8 SANTA JUANA DE LAS VILLAS	SANCHEZ ALZATE GLORIA INES
1830	000300010588901	C 89 29 65 MZ 8 CS 7 SANTA JUANA DE LAS VILLAS	MORA RAMIREZ YANETH
1831	000300010587901	C 89 29 65 MZ 8 CS 6 SANTA JUANA DE LAS VILLAS	ALVARAN ALZATE MARIA ALEYDA
1832	000300010586901	C 89 29 65 MZ 8 CS 5 SANTA JUANA DE LAS VILLAS	QUEVEDO BOTERO MARISOL
1833	000300010585901	C 89 29 65 MZ 8 CS 4 SANTA JUANA DE LAS VILLAS	GOMEZ DIAZ MARIO
1834	000300010584901	C 89 29 65 MZ 8 CS 3 SANTA JUANA DE LAS VILLAS	MEJIA MOLINA MARIA LUISA
1835	000300010583901	C 89 29 65 MZ 8 CS 2 SANTA JUANA DE LAS VILLAS	MEJIA MOLINA CAROLINA
1836	000300010582901	C 89 29 65 MZ 8 CS 1 SANTA JUANA DE LAS VILLAS	JIMENEZ SERNA ALVARO
1837	000300010581901	C 89 29 65 MZ 7 CS 22 SANTA JUANA DE LAS VILLAS	MEJIA VASQUEZ JORGE IVAN





DOCUMENTO TÉCNICO DE SOPORTE

Macroproyecto de Vivienda
Ciudadela Gonzalo Vallejo R.

1838	000300010580901	C 89 2º 65 MZ 7 CS 21 SANTA JUANA DE LAS VILLAS	MESA BANGUERA CARLOS MIGUEL
1839	000300010579901	C 89 2º 65 MZ 7 CS 20 SANTA JUANA DE LAS VILLAS	OROZCO RODRIGUEZ ALVARO HERNAN
1840	000300010578901	C 89 2º 65 MZ 7 CS 19 SANTA JUANA DE LAS VILLAS	OSPINA NAVARRO JOSE OCTAVIO
1841	000300010577901	C 89 2º 65 MZ 7 CS 18 SANTA JUANA DE LAS VILLAS	AGUDELO ZAPATA ANGEL AUGUSTO
1842	000300010576901	C 89 2º 65 MZ 7 CS 17 SANTA JUANA DE LAS VILLAS	MARIN CORREA JAHIR HUMBERTO
1843	000300010575901	C 89 2º 65 MZ 7 CS 16 SANTA JUANA DE LAS VILLAS	VALENCIA OSORIO LUIS EDUARDO
1844	000300010574901	C 89 2º 65 MZ 7 CS 15 SANTA JUANA DE LAS VILLAS	IDARRAGA VALENCIA DIEGO FERNANDO
1845	000300010573901	C 87 2º 65 MZ 7 CS 14 SANTA JUANA DE LAS VILLAS	GERENSUR LTDA SOCIEDAD GERENCIAR
1846	000300010572901	C 89 2º 65 MZ 7 CS 13 SANTA JUANA DE LAS VILLAS	GERENSUR LTDA SOCIEDAD GERENCIAR
1847	000300010571901	C 89 2º 65 MZ 7 CS 12 SANTA JUANA DE LAS VILLAS	OSSA VILLEGAS DANIELA
1848	000300010570901	C 89 2º 65 MZ 7 CS 11 SANTA JUANA DE LAS VILLAS	OSPINA GUTIERREZ BEATRIZ ELENA
1849	000300010569901	C 89 2º 65 MZ 7 CS 10 SANTA JUANA DE LAS VILLAS	OSPINA ARREDONDO EDUCARDO DE JESU
1850	000300010568901	C 89 2º 65 MZ 7 CS 9 SANTA JUANA DE LAS VILLAS	BALAGUERA HURTADO JAIRO
1851	000300010567901	C 89 2º 65 MZ 7 CS 8 SANTA JUANA DE LAS VILLAS	TAPASCO SOSSA BEATRIZ EUGENIA
1852	000300010566901	C 89 2º 65 MZ 7 CS 7 SANTA JUANA DE LAS VILLAS	FLOREZ RAMIREZ CAROLINA
1853	000300010565901	C 89 2º 65 MZ 7 CS 6 SANTA JUANA DE LAS VILLAS	LEAL GUTIERREZ JUAN CARLOS
1854	000300010564901	C 89 2º 65 MZ 7 CS 5 SANTA JUANA DE LAS VILLAS	GOMEZ MESA OCTAVIO
1855	000300010563901	C 89 2º 65 MZ 7 CS 4 SANTA JUANA DE LAS VILLAS	ZULUAGA CASTANO CARMEN TULIA





DOCUMENTO TÉCNICO DE SOPORTE

Macroproyecto de Vivienda
Ciudadela Gonzalo Vallejo R.

1856	000300010562901		C 89 29 65 MZ 7 CS 3 SANTA JUANA DE LAS VILLAS	LEON ARANGO SANDRA MILENA
1857	000300010561901		C 89 29 65 MZ 7 CS 2 SANTA JUANA DE LAS VILLAS	GIL GOMEZ FRANCY ELENA
1858	000300010560901		C 89 29 65 MZ 7 CS 1 SANTA JUANA DE LAS VILLAS	ESCOBAR OSORIO JUAN CARLOS
1859	000300010559901		C 89 29 65 MZ 6 CS 20 SANTA JUANA DE LAS VILLAS	MENDEZ ZORRILLA JOHN JAIRO
1860	000300010558901	290-156941	C 89 29 65 MZ 6 CS 19 SANTA JUANA DE LAS VILLAS	TAMAYO SALAZAR MARIA CRISTINA
1861	000300010557901		C 89 29 65 MZ 6 CS 18 SANTA JUANA DE LAS VILLAS	SARRIA ARBOLEDA CAMILO
1862	000300010556901		C 89 29 65 MZ 6 CS 17 SANTA JUANA DE LAS VILLAS	ORTIZ HENAO CARLOS ALBERTO
1863	000300010555901		C 89 29 65 MZ 6 CS 16 SANTA JUANA DE LAS VILLAS	MAYA SALAZAR OSCAR
1864	000300010554901		C 89 29 65 MZ 6 CS 15 SANTA JUANA DE LAS VILLAS	TIRADO CASTANO MARTHA ELENA
1865	000300010553901		C 89 29 65 MZ 6 CS 14 SANTA JUANA DE LAS VILLAS	VELASQUEZ MARULANDA JUAN DAVID
1866	000300010552901		C 89 29 65 MZ 6 CS 13 SANTA JUANA DE LAS VILLAS	MARULANDA GARZON MARIA NOHEMY
1867	000300010551901		C 89 29 65 MZ 29 CS 12 SANTA JUANA DE LAS VILLAS	TIRADO CASTANO RUBY DE JESUS
1868	000300010550901		C 89 29 65 MZ 6 CS 11 SANTA JUANA DE LAS VILLAS	TORO CARDONA ANA INES
1869	000300010549901		C 89 29 65 MZ 6 CS 10 SANTA JUANA DE LAS VILLAS	RUIZ ROJAS LUZ EDILMA
1870	000300010548901		C 89 29 65 MZ 6 CS 9 SANTA JUANA DE LAS VILLAS	DURAN CARVAJAL RODRIGO
1871	000300010547901		C 89 29 65 MZ 6 CS 8 SANTA JUANA DE LAS VILLAS	MARIN GARCIA CESAR AUGUSTO
1872	000300010546901		C 89 29 65 MZ 6 CS 7 SANTA JUANA DE LAS VILLAS	SUAZA CANO BELISARIO ANTONIO
1873	000300010545901		C 89 29 65 MZ 6 CS 6 SANTA JUANA DE LAS VILLAS	GERENSUR LTDA SOCIEDAD GERENCIAR





DOCUMENTO TÉCNICO DE SOPORTE

Macroproyecto de Vivienda
Ciudadela Gonzalo Vallejo R.

1874	000300010544901	C 89 29 65 MZ 6 CS 5 SANTA JUANA DE LAS VILLAS	MARISCAL MORALES RICARDO
1875	000300010543901	C 89 29 65 MZ 6 CS 4 SANTA JUANA DE LAS VILLAS	RESTREPO WOLFF JUAN JOSE
1876	000300010542901	C 89 29 65 MZ 6 CS 3 SANTA JUANA DE LAS VILLAS	SALAZAR GUTIERREZ JUAN MANUEL
1877	000300010541901	C 89 29 65 MZ 6 CS 2 SANTA JUANA DE LAS VILLAS	LOPEZ PARRALES ELFER
1878	000300010540901	C 89 29 65 MZ 6 CS 1 SANTA JUANA DE LAS VILLAS	MOLANO CARDONA NELSON EDWIN
1879	000300010539901	C 89 29 65 MZ 5 CS 17 SANTA JUANA DE LAS VILLAS	ACEVEDO LOPEZ HENRY DE JESUS
1880	000300010538901	C 89 29 65 MZ 5 CS 16 SANTA JUANA DE LAS VILLAS	RESTREPO RAMIREZ SANDRA LORENA
1881	000300010537901	C 89 29 65 MZ 5 CS 15 SANTA JUANA DE LAS VILLAS	JARAMILLO GARCIA ALBA LIGIA
1882	000300010536901	C 89 29 65 MZ 5 CS 14 SANTA JUANA DE LAS VILLAS	URIBE GOMEZ GLORIA INES
1883	000300010535901	C 89 29 65 MZ 5 CS 13 SANTA JUANA DE LAS VILLAS	ARIAS OSORIO ISABEL CRISTINA
1884	000300010534901	C 89 29 65 MZ 5 CS 12 SANTA JUANA DE LAS VILLAS	VASQUEZ FERNANDEZ CARMEN DIANET
1885	000300010533901	C 89 29 65 MZ 5 CS 11 SANTA JUANA DE LAS VILLAS	GIRALDO CASTILLO RUBIELA
1886	000300010532901	C 89 29 65 MZ 5 CS 10 SANTA JUANA DE LAS VILLAS	PARDO IZA JAIME
1887	000300010531901	C 89 29 65 MZ 5 CS 9 SANTA JUANA DE LAS VILLAS	VILLEGAS ROJAS SORAYA
1888	000300010530901	C 89 29 65 MZ 5 CS 8 SANTA JUANA DE LAS VILLAS	LEASING DE CREDITO S A HELMFINANC
1889	000300010529901	C 89 29 65 MZ 5 CS 7 SANTA JUANA DE LAS VILLAS	CANO LAVERDE CESAR AUGUSTO
1890	000300010528901	C 89 29 65 MZ 5 CS 6 SANTA JUANA DE LAS VILLAS	MOLINA ARANGO ANGELA MARIA
1891	000300010527901	C 89 29 65 MZ 5 CS 5 SANTA JUANA DE LAS VILLAS	RAMIREZ OROZCO ENRIQUE





DOCUMENTO TÉCNICO DE SOPORTE

1892	000300010526901	C 89 29 65 MZ 5 CS 4 SANTA JUANA DE LAS VILLAS	SERNA OSPINA LUIS EDUARDO
1893	000300010525901	C 89 29 65 MZ 5 CS 3 SANTA JUANA DE LAS VILLAS	MARTINEZ LUIS ALFONSO
1894	000300010524901	C 89 29 65 MZ 5 CS 2 SANTA JUANA DE LAS VILLAS	QUIROZ HENAO JOSE JULIAN
1895	000300010523901	C 89 29 68 MZ 5 CS 1 SANTA JUANA DE LAS VILLAS	RODRIGUEZ MURILLO MANUEL ANTONIO
1896	000300010522901	C 89 29 65 MZ 4 CS 14 SANTA JUANA DE LAS VILLAS	HOYOS PEREZ DIEGO CESAR
1897	000300010521901	C 89 29 65 MZ 4 CS 13 SANTA JUANA DE LAS VILLAS	MUNOZ ROMERO JULIAN ANDRES
1898	000300010520901	C 89 29 65 MZ 4 CS 12 SANTA JUANA DE LAS VILLAS	MAYA PENA MARTHA EDITH
1899	000300010519901	C 89 29 65 MZ 4 CS 11 SANTA JUANA DE LAS VILLAS	JARAMILLO DUQUE ANA MARIA
1900	000300010518901	C 89 29 65 MZ 4 CS 10 SANTA JUANA DE LAS VILLAS	BECERRA RUIZ CRISTIAN ARISTOBULO
1901	000300010517901	C 89 29 65 MZ 4 CS 9 SANTA JUANA DE LAS VILLAS	SUAREZ JARAMILLO JORGE IVAN
1902	000300010516901	C 89 29 65 MZ 4 CS 8 SANTA JUANA DE LAS VILLAS	SILVA GARCIA CARLOS JULIO
1903	000300010515901	C 89 29 65 MZ 4 CS 7 SANTA JUANA DE LAS VILLAS	ARANGO GAVIRIA MANUELA
1904	000300010514901	C 89 29 65 MZ 4 CS 6 SANTA JUANA DE LAS VILLAS	ALBADAN GARCIA ALEXANDRA
1905	000300010513901	C 89 29 65 MZ 4 CS 5 SANTA JUANA DE LAS VILLAS	VALENCIA GOMEZ ANA ROSA
1906	000300010512901	C 89 29 65 MZ 4 CS 4 SANTA JUANA DE LAS VILLAS	HENAO CARDONA LUZ ADRIANA
1907	000300010511901	C 89 29 65 MZ 4 CS 3 SANTA JUANA DE LAS VILLAS	GIRALDO ARAQUE LUZMILA
1908	000300010510901	C 89 29 65 MZ 4 CS 2 SANTA JUANA DE LAS VILLAS	JIMENEZ ARANZAZU DANIEL
1909	000300010509901	C 89 29 65 MZ 4 CS 1 SANTA JUANA DE LAS VILLAS	RAMIREZ CARDONA MARIA ESNEDA





DOCUMENTO TÉCNICO DE SOPORTE

Macroproyecto de Vivienda
Ciudadela Gonzalo Vallejo R.

1910	000300010508901	C 89 29 65 MZ 3 CS 12 SANTA JUANA DE LAS VILLAS	CORREA GOMEZ JUAN CARLOS
1911	000300010507901	C 89 29 65 MZ 3 CS 11 SANTA JUANA DE LAS VILLAS	MAYA CARDONA JULIANA PATRICIA
1912	000300010506901	C 81 29 65 MZ 3 CS 10 SANTA JUANA DE LAS VILLAS	GERENSUR LTDA SOCIEDAD GERENCIAR
1913	000300010505901	C 89 29 65 MZ 3 CS 9 SANTA JUANA DE LAS VILLAS	MONTOYA GOMEZ LINA MARCELA
1914	000300010504901	C 89 29 65 MZ 3 CS 8 SANTA JUANA DE LAS VILLAS	PUERTA GIL SANDRA LILIANA
1915	000300010503901	C 89 29 65 MZ 3 CS 65 SANTA JUANA DE LAS VILLAS	HERRERA ESCOBAR CARLOS DIEGO
1916	000300010502901	C 89 29 65 MZ 3 CS 6 SANTA JUANA DE LAS VILLAS	ALVAREZ ESCOBAR JORGE IVAN
1917	000300010501901	C 89 29 65 MZ 3 CS 5 SANTA JUANA DE LAS VILLAS	OSORIO GIL JAIME ALBERTO
1918	000300010500901	C 89 29 65 MZ 3 CS 4 SANTA JUANA DE LAS VILLAS	GIRALDO GIRALDO ANA MATILDE
1919	000300010499901	C 89 29 65 MZ 3 CS 3 SANTA JUANA DE LAS VILLAS	GARCES TORO MARTHA INES
1920	000300010498901	C 89 29 65 MZ 3 CS 2 SANTA JUANA DE LAS VILLAS	SALAZAR VALENCIA MARCO AURELIO
1921	000300010497901	C 89 29 65 MZ 3 CS 1 SANTA JUANA DE LAS VILLAS	VELASQUEZ MESA HERNAN
1922	000300010496901	C 89 29 65 MZ 2 CS 12 SANTA JUANA DE LAS VILLAS	GERENSUR LTDA SOCIEDAD GERENCIAR
1923	000300010495901	C 89 29 65 MZ 2 CS 11 SANTA JUANA DE LAS VILLAS	ZULUAGA PIMIENTA HORACIO
1924	000300010494901	C 89 29 65 MZ 2 CS 10 SANTA JUANA DE LAS VILLAS	MOLINA BARBOSA MARIA ALEYDA
1925	000300010493901	C 89 29 65 MZ 2 CS 9 SANTA JUANA DE LAS VILLAS	LEASIN COLOMBIA
1926	000300010492901	C 89 29 65 MZ 2 CS 8 SANTA JUANA DE LAS VILLAS	PEREZ MARIN BLANCA ROSA
1927	000300010491901	C 89 29 65 MZ 2 CS 7 SANTA JUANA DE LAS VILLAS	PEREZ MARIN GILDARDO DE JESUS





DOCUMENTO TÉCNICO DE SOPORTE

Macroproyecto de Vivienda
Ciudadela Gonzalo Vallejo R.

1928	000300010490901		C 89 29 65 MZ 2 CS 6 SANTA JUANA DE LAS VILLAS	GERENSUR LTDA SOCIEDAD GERENCIAR
1929	000300010489901		C 89 29 65 MZ 2 CS 5 SANTA JUANA DE LAS VILLAS	TABARES VEGA CARLOS MARIO
1930	000300010488901		C 89 29 65 MZ 2 CS 4 SANTA JUANA DE LAS VILLAS	CARDONA GARCIA HERNAN
1931	000300010487901		C 89 29 65 MZ 2 CS 3 SANTA JUANA DE LAS VILLAS	ATEHORTUA LOZADA ABDUL
1932	000300010486901		C 89 29 65 MZ 2 CS 2 SANTA JUANA DE LAS VILLAS	GOMEZ RAMIREZ JUAN CARLOS
1933	000300010485901		C 89 29 65 MZ 2 CS 1 SANTA JUANA DE LAS VILLAS	GERENSUR LTDA SOCIEDAD GERENCIAR
1934	000300010484901		C 89 29 65 MZ 1 CS 6 SANTA JUANA DE LAS VILLAS	ACEVEDO MUNETON LAURA
1935	000300010483901		C 89 29 65 MZ 1 CS 5 SANTA JUANA DE LAS VILLAS	RESTREPO ARBELAEZ FERNANDO
1936	000300010482901		C 89 26 95 MZ 1 CS 4 SANTA JUANA DE LAS VILLAS	HEREDIA HERNANDEZ NAIM
1937	000300010481901		C 89 29 65 MZ 1 CS 3 SANRA JUANA DE LAS VILLAS	RAMIREZ VARGAS JESSICA SILVANA
1938	000300010480901		C 89 29 65 MZ 1 CS 2 SANTA JUANA DE LAS VILLAS	GERENSUR LTDA SOCIEDAD GERENCIAR
1939	000300010431000	290-145061	MZ H CS 25 EL RECREO	CASTANO BETANCOURT ADRIANA VALENT
1940	000300010430000		MZ H CS 24 EL RECREO	RAMIREZ FLOREZ WILLIAM DE JESUS
1941	000300010429000	290-145059	MZ H CS 23 EL RECREO	CARDONA SAENZ LETICIA DE JESUS
1942	000300010428000	290-145058	MZ H CS 22 EL RECREO	MATURANA HINESTROZA RUBEN DARIO
1943	000300010427000	290-145057	MZ H CS 21 EL RECREO	APONTE BEDOYA MARIA TERESA
1944	000300010427000		MZ H CS 21 EL RECREO	APONTE BEDOYA MARIA TERESA
1945	000300010426000		MZ H CS 20 EL RECREO	ZAPATA OCHOA GLORIA AMPARO
1946	000300010425000		MZ H CS 19 EL RECREO	CEBALLOS RODRIGUEZ JULIO CESAR
1947	000300010424000	290-145054	MZ H CS 18 EL RECREO	MORALES CORREA MARIA MARIELA
1948	000300010423000	290-145053	MZ H CS 17 EL RECREO	SUAREZ VELASQUEZ EVARISTO
1949	000300010422000	290-145052	MZ H CS 16 EL RECREO	FUNDACION VIDA Y FUTURO
1950	000300010421000	290-145051	MZ H CS 15 EL RECREO	MERCADO OVIEDO LUZ HELENA





DOCUMENTO TÉCNICO DE SOPORTE

1951	000300010421000		MZ H CS 15 EL RECREO	MERCADO OVIEDO LUZ HELENA
1952	000300010420000		MZ H CS 14 EL RECREO	GARCIA LADINO LUIS ARTURO
1953	000300010419000		MZ H CS 13 EL RECREO	FUNDACION VIDA Y FUTURO
1954	000300010418000		MZ H CS 12 EL RECREO	ROJAS CERQUERA ALEXNDER
1955	000300010417000		MZ H CS 11 EL RECREO	GOMEZ VARGAS ALBA LUCIA
1956	000300010416000		MZ H CS 10 EL RECREO	FUNDACION VIDA Y FUTURO
1957	000300010415000		MZ H CS 9 EL RECREO	OSORIO LONDONO ROSA MARIA
1958	000300010414000	290-145044	MZ H CS 8 EL RECREO	FUNDACION VIDA Y FUTURO
1959	000300010413000	290-145043	MZ H CS 7 EL RECREO	VARGAS LONDONO SANDRA PATRICIA
1960	000300010412000	290-145042	MZ H CS 6 EL RECREO	MONTERO ALARCON EDGAR ARIEL
1961	000300010411000	290-145041	MZ H CS 5 EL RECREO	ROJAS CERQUERA RODOLFO
1962	000300010410000	290-145040	MZ H CS 4 EL RECREO	BUITRAGO MORENO JOSE JANIN
1963	000300010409000	290-145039	MZ H CS 3 EL RECREO	ZAMORA MARIA CONSUELO
1964	000300010408000		MZ H CS 2 EL RECREO	FUNDACION VIDA Y FUTURO
1965	000300010407000	290-145037	MZ H CS 1 EL RECREO	LOAIZA FLOREZ GLORIA INES
1966	000300010406000	290-145079	MZ I CS 18 EL RECREO	FUNDACION VIDA Y FUTURO
1967	000300010405000	290-145078	MZ I CS 17 EL RECREO	RIOS VALENCIA EDISON
1968	000300010404000	290-145077	MZ I CS 16 EL RECREO	OSPINA VALLEJO MARIA ESNEDA
1969	000300010403000		MZ I CS 15 EL RECREO	FUNDACION VIDA Y FUTURO
1970	000300010402000	290-145075	MZ I CS 14 EL RECREO	LOPERA JIMENEZ MARIA LILIAN
1971	000300010401000	290-145074	MZ I CS 13 EL RECREO	MONSALVE BEDOYA MAURICIO
1972	000300010401000		MZ I CS 13 EL RECREO	MONSALVE BEDOYA MAURICIO
1973	000300010400000		MZ I CS 12 EL RECREO	FUNDACION VIDA Y FUTURO
1974	000300010399000	290-145072	MZ I CS 11 EL RECREO	UPEGUI CANO ANTONIO MARIA
1975	000300010398000	290-145071	MZ I CS 10 EL RECREO	MARULANDA CRUZ MARIA SORANY
1976	000300010397000		MZ I CS 9 EL RECREO	PATINO JIMENEZ HELIO ADRIAN
1977	000300010396000		MZ I CS 8 EL RECREO	GONZALEZ CIFUENTES JORGE ADRIANO
1978	000300010395000	290-145068	MZ I CS 7 EL RECREO	BELTRAN DUQUE BLANCA NURIA
1979	000300010394000		MZ I CS 6 EL RECREO	BERMUDEZ NARANJO OSCAR ALONSO
1980	000300010393000	290-145066	MZ I CS 5 EL RECREO	RODRIGUEZ CEBALLOS GLORIA INES
1981	000300010392000	290-145065	MZ I CS 4 EL RECREO	MENDOZA NARANJO ALBA MERY





DOCUMENTO TÉCNICO DE SOPORTE

1982	000300010391000		MZ I CS 3 EL RECREO	PERDOMO QUINTERO DIONIS
1983	000300010390000		MZ I CS 2 EL RECREO	ARDILA MEJIA ROCIO DE JESUS
1984	000300010389000		MZ I CS 1 EL RECREO	CARVAJAL CARDONA SOR JAMILETH
1985	000300010388000	290-145036	MZ G CS 26 EL RECREO	PELAEZ VALENCIA MANUEL ANTONIO
1986	000300010387000	290-145035	MZ G CS 25 EL RECREO	PIEDRAHITA LONDONO MARGARITA
1987	000300010386000		MZ G CS 24 EL RECREO	TABARES GOMEZ GLORIA PATRICIA
1988	000300010385000	290-145033	MZ G CS 23 EL RECREO	FUNDACION VIDA Y FUTURO
1989	000300010384000	290-145032	MZ G CS 22 EL RECREO	MONTOYA FRANCO JOSE MANUEL
1990	000300010383000		MZ G CS 21 EL RECREO	JOSE BERTIER SALGADO RIVERA
1991	000300010382000	290-145030	MZ G CS 20 EL RECREO	ROJAS CORREA RODRIGO
1992	000300010382000		MZ G CS 20 EL RECREO	ROJAS CORREA RODRIGO
1993	000300010381000	290-145029	MZ G CS 19 EL RECREO	ZAMORA BASTOS GLORIA HELENA
1994	000300010381000		MZ G CS 19 EL RECREO	LONDONO ZAMORA CECILIA LORENA
1995	000300010380000		MZ G CS 18 EL RECREO	CORREA GONZALEZ RENE DE JESUS
1996	000300010379000	290-145027	MZ G CS 17 EL RECREO	FUNDACION VIDA Y FUTURO
1997	000300010378000	290-145026	MZ G CS 16 EL RECREO	GALVIS PARRA BLANCA ESTELLA
1998	000300010377000	290-145025	MZ G CS 15 EL RECREO	PENAGOS EVELIO
1999	000300010376000	290-145024	MZ G CS 14 EL RECREO	MARTINEZ CORREA LETICIA
2000	000300010375000	290-145023	MZ G CS 13 EL RECREO	RAMIREZ CASTANO BLANCA OLIVA





Anexo 5.1 Memoria de cálculo red de alcantarillado aguas residuales

CU. MEMORIA DISEÑO HIDRÁULICO DE ALCANTARILLADO
PROYECTO: RED ALCANTARILLADO RESIDUAL MACROPROYECTO GONZALO VALLEJO R.

CAMARA		CÁLCULO CAUDAL AGUAS LLUVIAS									CÁLCULO CAUDAL AGUAS RESIDUALES														
DE	A	Areas Lluvias [ha]		Σ Area [ha]	T. Concentración			Intens [l/ha/s]	Inper	Coefic C	Q _{ALL} [l/s]	Areas Residuales [ha]		Σ Area [ha]	Población [viv]	Consumo [l/s-viv]	Aporte [l/s-viv]	Acm/ins [ha]	Qcm/ins [l/s]	Q _{Medio} [l/s]	FM	Q _{Máximo} [l/s]	Q.C.E. [l/s]	Q _{INF}	Q _{SAN} [l/s]
		Propia	Afluente		T _{Troncal}	T _{Llave}	T _{C Total}					Propia	Afluente												
UNIDAD DE ACTUACION 1																									
C230-256	C230													20.51	1641	765.000	650.250			12.4	2.95	36.4	2.1	2.5	40.9
C230-256	C230-256													20.51	1641	765.000	650.250			12.4	2.95	36.4	2.1	2.5	40.9
C230-256	C230-256													20.51	1641	765.000	650.250			12.4	2.95	36.4	2.1	2.5	40.9
C230-256	C230-256													20.51	1641	765.000	650.250			12.4	2.95	36.4	2.1	2.5	40.9
C06	C257													0.23	19	765.000	650.250			0.1	5.00	0.7	0.0	0.0	0.8
C08	C192													0.18	14	765.000	650.250			0.1	5.19	0.5	0.0	0.0	0.6
C09	C10													1.68	134	765.000	650.250			1.0	3.97	4.0	0.2	0.2	4.4
C10	C14													2.24	179	765.000	650.250			1.3	3.83	5.2	0.2	0.3	5.7
C11	C09													0.51	41	765.000	650.250			0.3	4.57	1.4	0.1	0.1	1.9
C12	C13													0.05	4	765.000	650.250			0.0	6.02	0.2	0.0	0.0	0.2
C13	C10													0.36	29	765.000	650.250			0.2	4.76	1.0	0.0	0.0	1.1
C14	C195													5.34	427	765.000	650.250			3.2	3.46	11.1	0.5	0.6	12.3
C15	C16													1.63	131	765.000	650.250			1.0	3.98	3.9	0.2	0.2	4.3
C16	C17													1.85	148	765.000	650.250			1.1	3.92	4.4	0.2	0.2	4.8
C17	C18													2.06	165	765.000	650.250			1.2	3.87	4.8	0.2	0.2	5.3
C18	C19													2.28	183	765.000	650.250			1.4	3.82	5.3	0.2	0.3	5.8
C19	C20													2.50	200	765.000	650.250			1.5	3.78	5.7	0.2	0.3	6.2
C190	C191													0.69	55	765.000	650.250			0.4	4.41	1.8	0.1	0.1	2.0
C191	C192													0.69	55	765.000	650.250			0.4	4.41	1.8	0.1	0.1	2.0
C192	C09													1.10	88	765.000	650.250			0.7	4.17	2.8	0.1	0.1	3.0
C193	C70													9.51	761	765.000	650.250			5.7	3.23	18.5	1.0	1.1	20.5
C194	C31													0.06	5	765.000	650.250			0.0	5.86	0.2	0.0	0.0	0.2
C195	C28													5.38	431	765.000	650.250			3.2	3.45	11.2	0.5	0.6	12.4
C196	C40													0.18	14	765.000	650.250			0.1	5.19	0.5	0.0	0.0	0.6
C197	C193													7.85	628	765.000	650.250			4.7	3.30	15.6	0.8	0.9	17.3
C20	C21													2.72	217	765.000	650.250			1.6	3.75	6.1	0.3	0.3	6.7
C21	C14													2.93	235	765.000	650.250			1.8	3.71	6.6	0.3	0.4	7.2
C22	C21													0.15	12	765.000	650.250			0.1	5.28	0.5	0.0	0.0	0.5
C227	C230-256													20.51	1641	765.000	650.250			12.4	2.95	36.4	2.1	2.5	40.9
C23	C20													0.15	12	765.000	650.250			0.1	5.28	0.5	0.0	0.0	0.5
C230	D01													30.03	2402	765.000	650.250			18.1	2.82	50.9	3.0	3.6	57.5
C236	C237													0.69	55	765.000	650.250			0.4	4.41	1.8	0.1	0.1	2.0
C237	C15													1.04	83	765.000	650.250			0.6	4.20	2.6	0.1	0.1	2.9
C238	C239													0.69	55	765.000	650.250			0.4	4.41	1.8	0.1	0.1	2.0
C239	C240													1.27	101	765.000	650.250			0.8	4.10	3.1	0.1	0.2	3.4
C24	C19													0.15	12	765.000	650.250			0.1	5.28	0.5	0.0	0.0	0.5
C240	C241													1.96	157	765.000	650.250			1.2	3.89	4.6	0.2	0.2	5.0
C241	C02													1.96	157	765.000	650.250			1.2	3.89	4.6	0.2	0.2	5.0
C25	C18													0.15	12	765.000	650.250			0.1	5.28	0.5	0.0	0.0	0.5
C252	C04													0.32	26	765.000	650.250			0.2	4.82	0.9	0.0	0.0	1.0
C253	C01													2.28	182	765.000	650.250			1.4	3.83	5.2	0.2	0.3	5.7
C254	C255													2.84	227	765.000	650.250			1.7	3.73	6.4	0.3	0.3	7.0
C255	C256													2.84	227	765.000	650.250			1.7	3.73	6.4	0.3	0.3	7.0
C256	C71													2.84	227	765.000	650.250			1.7	3.73	6.4	0.3	0.3	7.0
C257	C254													2.84	227	765.000	650.250			1.7	3.73	6.4	0.3	0.3	7.0
C26	C17													0.15	12	765.000	650.250			0.1	5.28	0.5	0.0	0.0	0.5
C27	C16													0.15	12	765.000	650.250			0.1	5.28	0.5	0.0	0.0	0.5

CUADRO ME... IA DISEÑO HIDRÁULICO DE ALCANTARILLADO
PROYECTO: RED ALCANTARILLADO RESIDUAL MACROPROYECTO GONZALO VALLEJO R.

ANÁLISIS HIDRÁULICO DE TUBERÍAS

HIDRÁULICA EN CÁMARAS

CAMARA		Cota Riente		Cota Batea		L	P	Ø	Q _{seño}	Y _n	Y _n /Ø	V _r	F _{roude}	F _{tránsito}	Recubrimiento		V ² /2g	Energía	Deflexión	Rc / t	Dp	Hp	Hw	Caida	
DE	A	Super	Infer	Inicial	Final	[m]	[%]	[mm]	[l/s]	[m]		[m/s]		[kg/m ³]	Super	Infer	[m]	[m]	[°]	[m]	[m]	[m]	[m]	[m]	
UNIDAD DE ACTUACION 1																									
C30-256	C230	1276.65	1275.00	1273.82	1273.40	49.45	0.85	300	40.9	0.16	0.54	1.06	0.94	0.67	2.49	1.26	0.06	0.22							
C30-256	C30-256	1277.15	1276.65	1274.60	1273.84	47.27	1.61	300	40.9	0.13	0.45	1.33	1.32	1.13	2.21	2.47	0.09	0.22			1.20		0.01		
C30-256	C30-256	1277.80	1277.15	1275.30	1274.91	49.61	0.79	250	40.9	0.18	0.74	1.05	0.80	0.59	2.22	1.96	0.06	0.24			1.20		0.33	0.19	
C30-256	C30-256	1278.20	1277.80	1275.78	1275.31	57.96	0.81	250	40.9	0.18	0.73	1.06	0.81	0.61	2.14	2.21	0.06	0.24			1.20		0.28	0.09	
C30-256	C30-256	1279.50	1278.20	1276.14	1275.79	43.49	0.80	250	40.9	0.18	0.73	1.06	0.81	0.60	3.08	2.13	0.06	0.24			1.20		0.28	0.10	
C06	C257	1298.00	1295.10	1294.65	1292.80	39.37	4.70	200	0.8	0.02	0.11	0.78	2.02	0.66	3.12	2.07	0.03	0.05	00°34'45"	593.510	1.20	0.00			
C08	C192	1297.60	1293.50	1296.20	1292.10	59.63	6.88	200	0.6	0.02	0.10	0.90	2.43	0.89	1.17	1.17	0.04	0.06			1.20		0.04	0.02	
C09	C10	1289.00	1287.10	1287.59	1285.70	27.19	6.95	200	4.4	0.03	0.17	1.22	2.52	1.46	1.18	1.17	0.08	0.11			1.20		0.12	0.10	
C10	C14	1287.10	1279.76	1285.69	1278.36	77.54	9.45	200	5.7	0.04	0.18	1.46	2.94	2.08	1.18	1.17	0.11	0.15	89°15'50"	3.0	1.20	0.04	0.23	0.19	
C11	C09	1299.90	1289.00	1297.95	1287.60	103.55	10.00	200	1.5	0.02	0.09	1.03	2.92	1.19	1.72	1.17	0.05	0.07			1.20		0.32	0.29	
C12	C13	1299.90	1299.20	1298.50	1296.79	18.49	9.25	200	0.2	0.02	0.09	1.00	2.81	1.11	1.17	2.18	0.05	0.07			1.20		0.16	0.14	
C13	C10	1299.20	1287.10	1296.78	1285.70	116.25	9.53	200	1.1	0.02	0.09	1.01	2.85	1.14	2.19	1.17	0.05	0.07	89°23'18"	3.0	1.20	0.02	0.15	0.13	
C14	C195	1279.76	1276.35	1278.35	1274.95	58.93	5.77	200	12.3	0.06	0.30	1.54	2.35	1.98	1.18	1.17	0.12	0.18			1.20		0.15	0.13	
C15	C16	1291.50	1293.00	1290.09	1289.50	72.9	0.81	200	4.3	0.06	0.29	0.56	0.88	0.27	1.18	3.27	0.02	0.07			1.20		0.35	0.29	
C16	C17	1293.00	1291.00	1289.49	1289.30	24.69	0.77	200	4.8	0.06	0.31	0.57	0.86	0.27	3.28	1.47	0.02	0.08	00°24'47"	832.4	1.20	0.00			
C17	C18	1291.00	1289.00	1289.29	1287.60	23.9	7.07	200	5.3	0.04	0.19	1.29	2.55	1.61	1.48	1.17	0.08	0.12	00°34'48"	592.7	1.20	0.01			0.01
C18	C19	1289.00	1287.00	1287.59	1285.60	23.44	8.49	200	5.8	0.04	0.19	1.41	2.79	1.93	1.18	1.17	0.10	0.14	01°05'37"	314.4	1.20	0.01			0.01
C19	C20	1287.00	1285.00	1285.59	1283.60	24.08	8.26	200	6.2	0.04	0.20	1.43	2.76	1.96	1.18	1.17	0.10	0.14	01°10'30"	292.6	1.20	0.01			0.01
C190	C191	1296.00	1294.00	1294.60	1292.60	53.31	3.75	200	2.0	0.03	0.13	0.78	1.83	0.63	1.17	1.17	0.03	0.06			1.20		0.08	0.04	
C191	C192	1294.00	1293.50	1292.59	1292.10	20.34	2.41	200	2.0	0.03	0.15	0.67	1.48	0.45	1.18	1.17	0.02	0.05	36°30'15"	9.1	1.20	0.01			0.01
C192	C09	1293.50	1289.00	1292.09	1287.60	47.92	9.37	200	3.0	0.03	0.13	1.22	2.89	1.55	1.18	1.17	0.08	0.10	89°33'13"	3.0	1.20	0.02	0.05	0.01	
C193	C70	1276.00	1275.20	1274.22	1273.80	16.61	2.53	181	20.6	0.09	0.49	1.62	1.96	1.14	1.59	1.21	0.13	0.22			1.20		0.23	0.21	
C194	C31	1285.30	1285.40	1283.90	1282.14	22.35	7.87	200	0.2	0.02	0.10	0.94	2.60	0.98	1.17	3.03	0.05	0.06			1.20		0.38	0.29	
C195	C28	1276.35	1278.80	1274.94	1274.80	17.02	0.82	200	12.4	0.10	0.51	0.77	0.87	0.41	1.18	3.77	0.03	0.13			1.20		0.13	0.11	
C196	C40	1290.50	1285.90	1289.10	1284.50	66.27	6.94	200	0.6	0.02	0.10	0.90	2.44	0.89	1.17	1.17	0.04	0.06			1.20		0.15	0.04	
C197	C193	1277.00	1276.00	1274.60	1274.23	45.96	0.81	181	17.3	0.11	0.62	1.03	1.07	0.41	2.21	1.58	0.05	0.17			1.20		0.13	0.11	
C20	C21	1285.00	1283.00	1283.59	1281.60	24.36	8.17	200	6.7	0.04	0.20	1.46	2.76	2.01	1.18	1.17	0.11	0.15			1.20		0.21	0.09	
C21	C14	1283.00	1279.76	1280.85	1278.36	24.89	10.00	200	7.2	0.04	0.20	1.60	3.05	2.42	1.92	1.17	0.13	0.17	00°24'20"	847.4	1.20	0.01			0.01
C22	C21	1288.00	1283.00	1286.60	1281.60	56.56	8.84	200	0.5	0.02	0.10	0.98	2.75	1.08	1.17	1.17	0.05	0.07			1.20		0.09	0.05	
C227	C30-256	1280.50	1279.50	1276.54	1276.15	49.66	0.79	250	40.9	0.18	0.74	1.05	0.80	0.59	3.68	3.07	0.06	0.24			1.20		0.16	0.14	
C23	C20	1290.00	1285.00	1288.60	1283.60	56.48	8.85	200	0.5	0.02	0.10	0.98	2.75	1.08	1.17	1.17	0.05	0.07			1.20		0.26	0.08	
C230	D01	1275.00	1273.00	1273.45	1271.55	42.78	4.44	284	57.5	0.11	0.39	2.54	2.84	2.63	1.25	1.15	0.33	0.44			1.20		0.16	0.14	
C236	C237	1297.00	1293.00	1295.60	1291.60	52.36	7.64	200	2.0	0.02	0.11	1.01	2.58	1.09	1.17	1.17	0.05	0.07			1.20		0.93	0.82	
C237	C15	1293.00	1291.50	1291.59	1290.10	26.85	5.55	200	2.9	0.03	0.15	1.00	2.24	1.01	1.18	1.17	0.05	0.08	64°52'49"	4.7	1.20	0.02	0.16	0.13	
C238	C239	1297.00	1297.10	1295.60	1295.27	35.28	0.94	200	2.0	0.04	0.19	0.47	0.93	0.22	1.17	1.60	0.01	0.05			1.20		0.15	0.12	
C239	C240	1297.10	1297.40	1295.26	1294.83	53.43	0.80	200	3.4	0.05	0.26	0.53	0.87	0.24	1.61	2.34	0.01	0.07	00°40'46"	506.0	1.20	0.02			0.02
C24	C19	1292.00	1287.00	1290.60	1285.60	57.08	8.76	200	0.5	0.02	0.10	0.98	2.73	1.07	1.17	1.17	0.05	0.07			1.20		0.06	0.01	
C240	C241	1297.40	1297.70	1294.82	1294.58	30.33	0.79	200	5.0	0.06	0.32	0.59	0.87	0.28	2.35	2.89	0.02	0.08			1.20		0.14	0.12	
C241	C02	1297.70	1298.00	1294.57	1294.30	33.93	0.80	200	5.0	0.06	0.32	0.59	0.88	0.29	2.90	3.47	0.02	0.08	22°39'26"	15.0	1.20	0.00			
C25	C18	1294.00	1289.00	1292.60	1287.60	56.34	8.87	200	0.5	0.02	0.10	0.98	2.75	1.08	1.17	1.17	0.05	0.07			1.20		0.07	0.01	
C252	C04	1297.85	1295.30	1295.09	1293.06	37.36	5.43	200	1.0	0.02	0.11	0.82	2.17	0.74	2.53	2.01	0.03	0.06			1.20		0.14	0.12	
C253	C01	1297.70	1295.01	1293.60	1293.31	36.5	0.79	200	5.7	0.07	0.34	0.61	0.87	0.30	3.87	1.47	0.02	0.09			1.20		0.10	0.08	
C254	C255	1294.00	1295.20	1292.15	1291.70	55.56	0.81	200	7.0	0.07	0.37	0.65	0.88	0.33	1.62	3.27	0.02	0.10			1.20		0.10	0.03	
C255	C256	1295.20	1293.60	1291.69	1291.35	42.96	0.79	200	7.0	0.08	0.38	0.64	0.87	0.32	3.28	2.02	0.02	0.10	13°43'24"	24.9	1.20	0.00			
C256	C71	1293.60	1290.00	1291.34	1288.60	65.66	4.17	200	7.0	0.05	0.25	1.18	1.99	1.21	2.03	1.17	0.07	0.12	68°13'10"	4.4	1.20	0.0			

**CUADRO MEMORIA DISEÑO RAULICO DE ALCANTARILLADO
 ECTO: RED ALCANTARILLADO RESIDUAL MACROPROYECTO GONZALO VALLE**

CÁLCULO CIMENTACION DE TUBERÍAS

CAMARA		α Nom	Bd	Da	H Rell	Cd	W _s 'P _s ' [kg/m] [kg/m ³]	C _s 'Cr'	W _v 'P _v ' [kg/m] [kg/m ³]	Wt [kg/m ³]	Mat. Tub.	Tubería						
DE	A	[mm]	[m]	[m]	[m]							Tubería Rígida			Tubería Flexible		CIM	
												Clase	FS	FCc	Deflexión % < 7.5	Matenal Encamado	Compac.	FC
UNIDAD DE ACTUACION 1																		
C30-256	C230	300	0.78	0.38	1.88	1.72	1862.9	0.01	378.4	2241.4	C	2	1.5	1.00				1.1
C30-256	C256	300	0.78	0.38	2.34	1.98	2150.9	0.01	244.0	2394.9	C	2	1.5	1.07				1.1
C30-256	C256	250	0.71	0.31	2.09	1.95	1780.8	0.01	253.8	2034.7	C	2	1.5	1.03				1.1
C30-256	C256	250	0.71	0.31	2.18	2.00	1825.2	0.01	234.5	2059.7	C	2	1.5	1.04				1.1
C30-256	C256	250	0.71	0.31	2.61	2.22	2026.8	0.01	163.8	2190.6	C	2	1.5	1.11				1.5
C06	C257	200	0.66	0.26	2.59	2.31	1802.0	0.00	136.7	1938.7	C	2	1.5	0.98				1.1
C08	C192	200	0.66	0.26	1.17	1.38	1074.0	0.02	661.9	1735.9	C	2	1.5	0.88				1.1
C09	C10	200	0.66	0.26	1.17	1.38	1077.4	0.02	656.4	1733.8	C	2	1.5	0.88				1.1
C10	C14	200	0.66	0.26	1.17	1.38	1077.4	0.02	656.4	1733.8	C	2	1.5	0.88				1.1
C11	C09	200	0.66	0.26	1.45	1.61	1253.5	0.01	436.8	1690.4	C	2	1.5	0.86				1.1
C12	C13	200	0.66	0.26	1.68	1.78	1387.3	0.01	326.2	1713.5	C	2	1.5	0.87				1.1
C13	C10	200	0.66	0.26	1.68	1.78	1390.1	0.01	324.3	1714.4	C	2	1.5	0.87				1.1
C14	C195	200	0.66	0.26	1.17	1.38	1077.4	0.02	656.4	1733.8	C	2	1.5	0.88				1.1
C15	C16	200	0.66	0.26	2.23	2.12	1655.8	0.01	185.6	1841.4	C	2	1.5	0.93				1.1
C16	C17	200	0.66	0.26	2.38	2.20	1718.1	0.01	163.0	1881.1	C	2	1.5	0.95				1.1
C17	C18	200	0.66	0.26	1.33	1.51	1177.9	0.02	518.3	1696.2	C	2	1.5	0.86				1.1
C18	C19	200	0.66	0.26	1.18	1.38	1077.4	0.02	656.4	1733.8	C	2	1.5	0.88				1.1
C19	C20	200	0.66	0.26	1.18	1.38	1077.4	0.02	656.4	1733.8	C	2	1.5	0.88				1.1
C190	C191	200	0.66	0.26	1.17	1.38	1074.0	0.02	661.9	1735.9	C	2	1.5	0.88				1.1
C191	C192	200	0.66	0.26	1.18	1.38	1077.4	0.02	656.4	1733.8	C	2	1.5	0.88				1.1
C192	C09	200	0.66	0.26	1.18	1.38	1077.4	0.02	656.4	1733.8	C	2	1.5	0.88				1.1
C193	C70	200	0.60	0.20	1.40	1.68	2520.0	0.04	1674.1	4194.1	PV	-	-	1.116687				1.9
C194	C31	200	0.66	0.26	2.10	2.05	1600.6	0.01	208.2	1808.8	C	2	1.5	0.92				1.1
C195	C28	200	0.66	0.26	2.47	2.25	1757.3	0.01	150.2	1907.5	C	2	1.5	0.97				1.1
C196	C40	200	0.66	0.26	1.17	1.38	1074.0	0.02	661.9	1735.9	C	2	1.5	0.88				1.1
C197	C193	200	0.60	0.20	1.89	2.04	3411.0	0.03	949.5	4360.5	PV	-	-	1.241962				1.9
C20	C21	200	0.66	0.26	1.18	1.38	1077.4	0.02	656.4	1733.8	C	2	1.5	0.88				1.1
C21	C14	200	0.66	0.26	1.55	1.89	1313.4	0.01	382.7	1696.2	C	2	1.5	0.86				1.1
C22	C21	200	0.66	0.26	1.17	1.38	1074.0	0.02	661.9	1735.9	C	2	1.5	0.88				1.1
C227	C30-256	250	0.71	0.31	3.38	2.53	2308.0	0.00	97.8	2405.8	C	2	1.5	1.22				1.5
C23	C20	200	0.66	0.26	1.17	1.38	1074.0	0.02	661.9	1735.9	C	2	1.5	0.88				1.1
C230	D01	300	0.72	0.32	1.20	1.32	2160.0	0.09	2195.5	4355.5	PV	-	-	1.112887				1.9
C236	C237	200	0.66	0.26	1.17	1.38	1074.0	0.02	661.9	1735.9	C	2	1.5	0.88				1.1
C237	C15	200	0.66	0.26	1.18	1.38	1077.4	0.02	656.4	1733.8	C	2	1.5	0.88				1.1
C238	C239	200	0.66	0.26	1.38	1.58	1216.2	0.02	475.0	1691.2	C	2	1.5	0.86				1.1
C239	C240	200	0.66	0.28	1.98	1.98	1542.1	0.01	235.2	1777.3	C	2	1.5	0.90				1.1
C24	C19	200	0.66	0.26	1.17	1.38	1074.0	0.02	661.9	1735.9	C	2	1.5	0.88				1.1
C240	C241	200	0.66	0.26	2.62	2.32	1811.1	0.00	134.1	1945.1	C	2	1.5	0.99				1.1
C241	C02	200	0.66	0.26	3.19	2.55	1989.7	0.00	90.8	2080.6	C	2	1.5	1.06				1.1
C25	C18	200	0.66	0.26	1.17	1.38	1074.0	0.02	661.9	1735.9	C	2	1.5	0.88				1.1
C252	C04	200	0.66	0.26	2.27	2.15	1674.9	0.01	178.4	1853.3	C	2	1.5	0.94				1.1
C253	C01	200	0.66	0.26	2.67	2.35	1828.8	0.00	129.1	1957.9	C	2	1.5	0.99				1.1
C254	C255	200	0.66	0.26	2.44	2.24	1745.7	0.01	153.9	1899.6	C	2	1.5	0.96				1.1
C255	C256	200	0.66	0.26	2.65	2.34	1821.7	0.00	131.1	1952.8	C	2	1.5	0.99				1.1
C256	C71	200	0.66	0.26	1.60	1.73	1345.2	0.01	357.1	1702.4	C	2	1.5	0.86				1.1
C257	C254	200	0.66	0.26	1.84	1.90	1477.6	0.01	269.3	1746.9	C	2	1.5	0.89				1.1
C26	C17	200	0.66	0.26	1.32	1.51	1174.7	0.02	522.2	1696.9	C	2	1.5	0.86				1.1
C27	C16	200	0.66	0.26	2.22	2.12	1653.7	0.01	186.4	1840.1	C	2	1.5	0.93				1.1

CUADRO MEMORIA D. HIDRÁULICO DE ALCANTARILLADO
PROYECTO: RED ALCANTARILLADO RESIDUAL MACROPROYECTO GONZALO VALLEJO R.

CALCULO CANTIDADES DE OBRA

CAMARA		Tuberías								Cámaras								
DE	A	No tubos	L ejes	L real	De tubo	Exc 2-4	Exc 0-2	LL 3/4-2"	Ent	IDcam	Dp	Hcámara	Exc 2-4	Exc 0-2	Ext 1'	Ext 2'		
		UNIDAD DE ACTUACION 1								1379.4	5773.9	590.8	8866.3		224.9	141.2	350.0	
C230-2566	C230	37	49.45	48.25	0.38	12.2	94.2	10.14	156.40	230-2565	1.20	2.83	2.07	4.02		0.05		
C30-2566	C230-2566	7	47.27	46.07	0.38	28.3	89.9	9.68	180.18	230-2566	1.20	2.55	1.51	4.02	0.05	2.00		
C30-2566	C230-2566	48	49.61	48.41	0.31	16.0	88.3	8.29	167.44	230-2567	1.20	2.50	1.41	4.02	2.00	0.20		
C30-2566	C230-2566	9	57.96	56.76	0.31	22.2	103.5	9.72	203.27	230-2568	1.20	2.42	1.25	4.02	0.20	1.35		
C30-2566	C230-2566	7	43.49	42.29	0.31	29.5	77.1	7.24	177.64	230-2569	1.20	3.36	3.14	4.02	1.35	0.10		
C06	C257	29	39.37	38.17	0.26	22.7	65.5	5.32	156.81	C06	1.20	3.35	3.12	4.02	0.10	0.20		
C08	C192	9	59.63	58.43	0.26		56.9	8.15		C08	1.20	1.40		3.22	0.20	2.20		
C09	C10	25	27.19	25.99	0.26		25.4	3.62		C09	1.20	1.41		3.24	2.20	0.45		
C10	C14	12	77.54	76.34	0.26		74.6	10.65		C10	1.20	1.41		3.24	0.45	2.15		
C11	C09	17	103.55	102.35	0.26		118.2	14.27		C11	1.20	1.95	0.30	4.02	2.15	0.15		
C12	C13	2	18.49	17.29	0.26		22.6	2.41		C12	1.20	1.40		3.22	0.15	2.60		
C13	C10	19	116.25	115.05	0.26		150.6	16.04		C13	1.20	2.42	1.25	4.02	2.60	0.50		
C14	C195	9	58.93	57.73	0.26		56.4	8.05		C14	1.20	1.41		3.24	0.50	1.85		
C15	C16	11	72.90	71.70	0.26	25.2	123.0	10.00	256.36	C15	1.20	1.41		3.24	1.85	2.85		
C16	C17	3	24.69	23.49	0.26	10.6	40.3	3.28	89.06	C16	1.20	3.51	3.44	4.02	2.85	2.70		
C17	C18	3	23.90	22.70	0.26		24.4	3.17		C17	1.20	1.71		3.84	2.70	2.35		
C18	C19	3	23.44	22.24	0.26		21.7	3.10		C18	1.20	1.41		3.24	2.35	2.10		
C19	C20	3	24.08	22.88	0.26		22.4	3.19		C19	1.20	1.41		3.24	2.10	2.40		
C190	C191	8	53.31	52.11	0.26		50.7	7.27		C190	1.20	1.40		3.22	2.40	2.05		
C191	C192	3	20.34	19.14	0.26		18.7	2.67		C191	1.20	1.41		3.24	2.05	0.55		
C192	C09	7	47.92	46.72	0.26		45.6	6.52		C192	1.20	1.41		3.24	0.55	2.35		
C193	C70	2	16.61	15.41	0.20		15.2	1.64		C193	1.20	1.78		3.98	2.35	1.70		
C194	C31	3	22.35	21.15	0.26	5.7	36.3	2.95	71.82	C194	1.20	1.40		3.22	1.70	1.55		
C195	C28	2	17.02	15.82	0.26	8.2	27.1	2.21	62.26	C195	1.20	1.41		3.24	1.55	1.90		
C196	C40	10	66.27	65.07	0.26		63.4	9.07		C196	1.20	1.40		3.22	1.90	2.50		
C197	C193	7	45.96	44.76	0.20	3.6	71.6	4.78	135.03	C197	1.20	2.40	1.21	4.02	2.50	1.35		
C20	C21	3	24.36	23.16	0.26		22.6	3.23		C20	1.20	1.41		3.24	1.35	2.55		
C21	C14	3	24.89	23.69	0.26		28.9	3.30		C21	1.20	2.15	0.70	4.02	2.55	2.80		
C22	C21	9	56.56	55.36	0.26		53.9	7.72		C22	1.20	1.40		3.22	2.80	0.65		
C227	C230-2566	8	49.66	48.46	0.31	60.4	88.4	8.30	257.29	C227	1.20	3.96	4.34	4.02	0.65	0.20		
C23	C20	9	56.48	55.28	0.26		53.8	7.71		C23	1.20	1.40		3.22	0.20	0.60		
C230	D01	6	42.78	41.58	0.32		46.9	7.20		C230	1.20	1.55		3.52	0.60	2.75		
C236	C237	8	52.36	51.16	0.26		49.8	7.13		C236	1.20	1.40		3.22	2.75	1.55		
C237	C15	4	26.85	25.65	0.26		25.1	3.58		C237	1.20	1.41		3.24	1.55	0.80		
C238	C239	5	35.28	34.08	0.26		38.0	4.75		C238	1.20	1.40		3.22	0.80	2.00		
C239	C240	8	53.43	52.23	0.26	9.8	89.6	7.28	167.95	C239	1.20	1.84	0.08	4.02	2.00	2.10		
C24	C19	9	57.08	55.88	0.26		54.4	7.79		C24	1.20	1.40		3.22	2.10	0.90		
C240	C241	4	30.33	29.13	0.26	17.8	50.0	4.06	120.72	C240	1.20	2.58	1.57	4.02	0.90	2.55		
C241	C02	5	33.93	32.73	0.26	32.2	56.2	4.56	162.27	C241	1.20	3.13	2.67	4.02	2.55	1.35		
C25	C18	9	56.34	55.14	0.26		53.7	7.69		C25	1.20	1.40		3.22	1.35	0.55		
C252	C04	6	37.36	36.16	0.26	13.8	62.1	5.04	131.63	C252	1.20	2.76	1.93	4.02	0.55	0.05		
C253	C01	5	36.50	35.30	0.26	22.8	60.6	4.92	148.84	C253	1.20	4.10	4.62	4.02	0.05	2.65		
C254	C255	9	55.56	54.36	0.26	27.0	93.3	7.58	211.59	C254	1.20	1.85	0.10	4.02	2.65	0.15		
C255	C256	6	42.96	41.76	0.26	26.4	71.7	5.82	174.87	C255	1.20	3.51	3.44	4.02	0.15	2.85		
C256	C71	10	65.66	64.46	0.26		81.0	8.99		C256	1.20	2.26	0.92	4.02	2.85	2.20		
C257	C254	12	78.77	77.57	0.26	7.9	133.1	10.82	234.91	C257	1.20	2.31	1.03	4.02	2.20	2.75		
C26	C17	9	56.51	55.31	0.26		59.3	7.71		C26	1.20	1.40		3.22	2.75	0.65		
C27	C16	9	56.76	55.56	0.26	19.4	95.3	7.75	198.26	C27	1.20	1.40		3.22	0.65	0.75		

CUADRO M... A DISEÑO HIDRÁULICO DE ALCANTARILL
PROYECTO: RED ALCANTARILLADO RESIDUAL MACROPROYECTO GONZALO VALLEJO R.

ANÁLISIS HIDRÁULICO DE TUBERÍAS

HIDRÁULICA EN CÁMARAS

CAMARA	Cota Rawante		Cota Batea		L [m]	P [%]	Ø Interno [mm]	Q _{diseño} [l/s]	Y _N [m]	Y _N /Ø	V _c [m/s]	F _{rosd}	F _{fricción} [kg/m ³]	Recubrimiento		V ² /2g [m]	Energía [m]	Deflexión [°]	Rc / #	Dp [m]	Hp [m]	Hw [m]	Caída [m]		
	DE	A	Super	Infer										Inicial	Final									Super	Infer
			Super	Infer																					
C28	C197	1278.80	1277.00	1274.79	1274.61	22.72	0.79	181	17.3	0.11	0.63	1.02	1.05	0.41	3.82	2.20	0.05	0.17			1.20	0.13	0.11		
C29	C28	1282.00	1278.80	1279.11	1277.40	24.94	6.86	200	6.2	0.04	0.20	1.34	2.53	1.69	2.66	1.17	0.09	0.13			1.20	0.21	0.09		
C30	C31	1291.00	1285.40	1289.60	1284.00	66.3	8.45	200	0.6	0.02	0.10	0.97	2.69	1.04	1.17	1.17	0.05	0.07			1.20	0.27	0.23		
C31	C32	1285.40	1285.50	1282.13	1281.68	23.62	1.91	200	0.9	0.03	0.14	0.57	1.31	0.33	3.04	3.59	0.02	0.04	89°52'22"	3.0	1.20	0.02	0.14	0.12	
C32	C34	1285.50	1285.60	1281.67	1281.39	24.15	1.16	200	1.6	0.03	0.16	0.48	1.03	0.23	3.60	3.98	0.01	0.04	01°58'10"	174.5	1.20	0.00			
C33	C32	1291.30	1285.50	1289.90	1284.10	65.26	8.89	200	0.6	0.02	0.10	0.98	2.75	1.08	1.17	1.17	0.05	0.07			1.20	0.04	0.01		
C34	C36	1285.60	1285.70	1281.38	1281.18	23.87	0.84	200	2.2	0.04	0.21	0.47	0.88	0.21	3.99	4.29	0.01	0.05			1.20	0.14	0.12		
C35	C34	1291.50	1285.60	1290.10	1284.20	66.15	8.92	200	0.6	0.02	0.10	0.98	2.76	1.08	1.17	1.17	0.05	0.07			1.20	0.06	0.02		
C36	C38	1285.70	1285.80	1281.17	1280.98	23.98	0.79	200	2.8	0.05	0.24	0.50	0.86	0.22	4.30	4.59	0.01	0.06			1.20	0.14	0.12		
C37	C36	1292.00	1285.70	1290.60	1284.30	65.87	9.56	200	0.6	0.02	0.09	1.01	2.85	1.14	1.17	1.17	0.05	0.07			1.20	0.07	0.02		
C38	C40	1285.80	1285.90	1280.97	1280.78	24.13	0.79	200	3.4	0.05	0.26	0.52	0.87	0.24	4.60	4.89	0.01	0.07			1.20	0.15	0.13		
C39	C38	1292.50	1285.80	1290.90	1284.40	65.05	9.99	200	0.6	0.02	0.09	1.03	2.91	1.18	1.17	1.17	0.05	0.07			1.20	0.08	0.02		
C40	C41	1285.90	1285.90	1280.77	1280.58	24.07	0.79	200	4.0	0.06	0.28	0.55	0.87	0.26	4.90	5.09	0.02	0.07			1.20	0.16	0.14		
C41	C43	1285.90	1284.50	1280.57	1280.37	24.05	0.83	200	4.5	0.06	0.30	0.58	0.89	0.28	5.10	3.90	0.02	0.08	02°06'52"	162.6	1.20	0.00			
C42	C41	1288.50	1285.90	1287.10	1280.58	66.28	9.84	200	0.6	0.02	0.09	1.02	2.89	1.17	1.17	1.17	0.05	0.07			1.20	0.07	0.01		
C43	C45	1284.50	1283.30	1280.36	1280.18	23.59	0.76	200	5.1	0.06	0.32	0.58	0.85	0.28	3.91	2.89	0.02	0.08			1.20	0.15	0.13		
C44	C43	1286.50	1284.50	1285.10	1280.37	65.9	7.18	200	0.6	0.02	0.10	0.91	2.48	0.92	1.17	3.90	0.04	0.06			1.20	0.09	0.03		
C45	C29	1283.30	1282.00	1280.17	1279.12	24.16	4.35	200	5.7	0.04	0.22	1.11	2.02	1.14	2.90	2.65	0.06	0.11			1.20	0.12	0.10		
C46	C45	1284.50	1283.30	1283.10	1280.18	65.3	4.47	200	0.6	0.02	0.11	0.77	1.97	0.64	1.17	2.89	0.03	0.05			1.20	0.19	0.14		
C47	C29	1282.50	1282.00	1281.10	1279.12	64.56	3.07	200	0.6	0.02	0.12	0.87	1.64	0.48	1.17	2.65	0.02	0.05			1.20	0.09	0.07		
C48	C49	1281.80	1281.90	1280.40	1278.51	44.98	4.20	200	0.4	0.02	0.11	0.75	1.91	0.61	1.17	3.16	0.03	0.05			1.20	0.07	0.05		
C49	C193	1281.90	1276.00	1275.85	1274.60	12.58	9.94	200	4.3	0.03	0.16	1.38	3.00	1.92	5.82	1.17	0.10	0.13	89°42'12"	3.0	1.20	0.03	0.09	0.06	
C50	C51	1284.80	1281.70	1283.40	1280.30	64.07	4.84	200	0.6	0.02	0.11	0.79	2.05	0.68	1.17	1.17	0.03	0.05			1.20	0.30	0.27		
C51	C52	1281.70	1281.70	1280.29	1279.54	24.13	3.11	200	0.6	0.02	0.12	0.67	1.66	0.48	1.18	1.93	0.02	0.05	88°39'42"	3.1	1.20	0.01	0.09	0.07	
C52	C54	1281.70	1281.70	1279.53	1279.11	24.2	1.74	200	1.0	0.03	0.14	0.55	1.25	0.31	1.94	2.36	0.02	0.04	00°25'45"	801.0	1.20	0.00			
C53	C52	1285.00	1281.70	1283.60	1279.54	62.72	6.47	200	0.5	0.02	0.10	0.88	2.36	0.85	1.17	1.93	0.04	0.06			1.20	0.04	0.01		
C54	C56	1281.70	1281.70	1279.10	1278.80	24.56	1.22	200	1.5	0.03	0.16	0.48	1.05	0.24	2.37	2.67	0.01	0.04			1.20	0.11	0.09		
C55	C54	1285.10	1281.70	1283.70	1279.11	63.87	7.19	200	0.5	0.02	0.10	0.91	2.48	0.92	1.17	2.36	0.04	0.06			1.20	0.05	0.02		
C56	C58	1281.70	1281.70	1278.79	1278.57	24.08	0.91	200	1.9	0.04	0.19	0.47	0.91	0.21	2.68	2.90	0.01	0.05			1.20	0.12	0.10		
C57	C56	1285.20	1281.70	1283.80	1278.80	63.8	7.86	200	0.5	0.02	0.10	0.94	2.59	0.98	1.17	2.67	0.05	0.06			1.20	0.06	0.02		
C58	C60	1281.70	1281.80	1278.56	1278.36	24.71	0.81	200	2.4	0.04	0.22	0.48	0.87	0.21	2.91	3.21	0.01	0.05			1.20	0.13	0.11		
C59	C58	1285.30	1281.70	1283.90	1278.57	63.33	8.42	200	0.5	0.02	0.10	0.96	2.68	1.04	1.17	2.90	0.05	0.07			1.20	0.06	0.02		
C60	C62	1281.80	1281.80	1278.35	1278.16	23.68	0.80	200	2.8	0.05	0.23	0.49	0.87	0.22	3.22	3.41	0.01	0.06			1.20	0.14	0.12		
C61	C60	1285.40	1281.80	1284.00	1278.36	57.12	9.87	200	0.5	0.02	0.09	1.02	2.90	1.17	1.17	3.21	0.05	0.07			1.20	0.07	0.02		
C62	C64	1281.80	1282.00	1278.15	1277.95	24.81	0.81	200	3.1	0.05	0.25	0.52	0.88	0.24	3.42	3.82	0.01	0.06			1.20	0.15	0.14		
C63	C62	1285.50	1281.80	1284.10	1280.40	57.04	6.49	200	0.5	0.02	0.10	0.88	2.36	0.85	1.17	1.17	0.04	0.06			1.20	0.07	0.02		
C64	C66	1282.00	1282.00	1277.94	1277.74	24.5	0.82	200	3.5	0.05	0.26	0.53	0.88	0.25	3.83	4.03	0.01	0.07			1.20	0.11	0.09		
C65	C64	1285.50	1282.00	1284.10	1280.60	51.26	6.83	200	0.5	0.02	0.10	0.89	2.42	0.88	1.17	1.17	0.04	0.06			1.20	0.08	0.02		
C66	C68	1282.00	1282.00	1277.73	1277.54	23.95	0.79	200	3.8	0.05	0.27	0.54	0.87	0.25	4.04	4.23	0.01	0.07			1.20	0.12	0.10		
C67	C66	1283.90	1282.00	1282.50	1277.74	51.3	9.28	200	0.5	0.02	0.09	1.00	2.81	1.12	1.17	-4.03	0.05	0.07			1.20	0.08	0.02		
C68	C49	1282.00	1281.90	1277.53	1275.86	24.08	6.94	200	4.0	0.03	0.17	1.19	2.52	1.41	4.24	5.81	0.07	0.11			1.20	0.15	0.13		
C69	C68	1282.80	1282.00	1281.40	1277.54	44.56	8.66	200	0.4	0.02	0.10	0.97	2.72	1.06	1.17	4.23	0.05	0.07			1.20	0.21	0.18		
C70	C230	1275.20	1275.00	1273.79	1273.59	25.17	0.79	181	20.6	0.13	0.70	1.08	1.01	0.42	1.22	1.22	0.06	0.19			1.20	0.16	0.14		
C71	C72	1290.00	1289.80	1288.59	1288.31	34.92	0.80	200	9.0	0.09	0.43	0.70	0.87	0.36	1.18	1.26	0.02	0.11			1.20	0.23	0.10		
C72	C73	1289.80	1285.30	1288.30	1283.90	88.84	4.95	200	10.4	0.06	0.29	1.39	2.18	1.64	1.27	1.17	0.10	0.16	09°16'52"	37.0	1.20	0.01	0.01		
C73	C74	1285.30	1283.00	1283.89	1281.60	33.03	6.93	200	10.9	0.05	0.27	1.59	2.57	2.18	1.18	1.17	0.13	0.18	01°53'17"	182.1	1.20	0.01	0.01		
C74	C75	1283.00	1282.70	1281.59	1281.30	23.72	1.22	200	10.9	0.09	0.43	0.86	1.08	0.55	1.18	1.17	0.04	0.12	18°49'54"	18.1	1.20	0.05	0.05		
C75	C76	1282.70	1281.00	1277.21	1276.89	40.01	0.80	250	40.9	0.18	0.73	1.06	0.81	0.60	5.21	3.83	0.06	0.24	87°25'56"	2.5	1.20	0.02	0.12	0.04	
C76	C227	1281.00	1280.50	1276.88	1276.55	40.49	0.82	250	40.9	0.18	0.73	1.07	0.82	0.61	3.84	3.67	0.06	0.24	17°13'24"	15.8	1.20	0.00			

**CUADRO MEMORIA DISEÑO HIDRAULICO DE ALCANTARILLADO
OBJETO: RED ALCANTARILLADO RESIDUAL MACROPROYECTO GONZALO VALLE**

CÁLCULO CIMENTACION DE TUBERÍAS

CAMARA		Ø Nom	Bd	De	H Rell	Cd	W _s P _s [kg/m] [kg/m ²]	C _s Cr	W _v P _v [kg/m] [kg/m ²]	Wt [kg/m]	Material Tubería	Tubería Rígida			Tubería Flexible			CIM
DE	A	[mm]	[m]	[m]	[m]							Clase	FS	FCc	Deflexión % < 7.5	Material Encamado	Compac	FC
C28	C197	200	0.60	0.20	3.01	2.59	5418.0	0.01	387.5	5805.5	PVC	-			1.74328			2.2
C29	C28	200	0.66	0.26	1.91	1.94	1512.8	0.01	250.1	1762.9	CS	2	1.5	0.89				1.1
C30	C31	200	0.66	0.26	1.17	1.38	1074.0	0.02	661.9	1735.9	CS	2	1.5	0.88				1.1
C31	C32	200	0.66	0.26	3.32	2.60	2024.7	0.00	83.9	2108.6	CS	2	1.5	1.07				1.1
C32	C34	200	0.66	0.26	3.79	2.74	2136.3	0.00	64.2	2200.5	CS	2	1.5	1.12				1.5
C33	C32	200	0.66	0.26	1.17	1.38	1074.0	0.02	661.9	1735.9	CS	2	1.5	0.88				1.1
C34	C36	200	0.66	0.26	4.14	2.83	2204.4	0.00	53.8	2258.2	CS	2	1.5	1.15				1.5
C35	C34	200	0.66	0.26	1.17	1.38	1074.0	0.02	661.9	1735.9	CS	2	1.5	0.88				1.1
C36	C38	200	0.66	0.26	4.44	2.89	2255.4	0.00	46.7	2302.1	CS	2	1.5	1.17				1.5
C37	C36	200	0.66	0.26	1.17	1.38	1074.0	0.02	661.9	1735.9	CS	2	1.5	0.88				1.1
C38	C40	200	0.66	0.26	4.75	2.95	2299.2	0.00	41.0	2340.2	CS	2	1.5	1.19				1.5
C39	C38	200	0.66	0.26	1.27	1.47	1141.9	0.02	563.4	1705.3	CS	2	1.5	0.87				1.1
C40	C41	200	0.66	0.26	5.00	2.99	2331.4	0.00	37.0	2368.4	CS	2	1.5	1.20				1.5
C41	C43	200	0.66	0.26	4.50	2.90	2263.9	0.00	45.6	2309.5	CS	2	1.5	1.17				1.5
C42	C41	200	0.66	0.26	3.13	2.53	1974.3	0.00	94.0	2068.3	CS	2	1.5	1.05				1.1
C43	C45	200	0.66	0.26	3.40	2.63	2046.5	0.00	79.7	2126.2	CS	2	1.5	1.08				1.1
C44	C43	200	0.66	0.26	2.54	2.28	1780.0	0.00	143.2	1923.1	CS	2	1.5	0.98				1.1
C45	C29	200	0.66	0.26	2.77	2.39	1864.7	0.00	119.6	1984.3	CS	2	1.5	1.01				1.1
C46	C45	200	0.66	0.26	2.03	2.01	1568.2	0.01	222.7	1791.0	CS	2	1.5	0.91				1.1
C47	C29	200	0.66	0.26	1.91	1.94	1510.3	0.01	251.4	1761.7	CS	2	1.5	0.89				1.1
C48	C49	200	0.66	0.26	2.16	2.09	1629.7	0.01	196.0	1825.7	CS	2	1.5	0.93				1.1
C49	C193	200	0.66	0.26	3.50	2.68	2069.9	0.00	75.5	2145.3	CS	2	1.5	1.09				1.1
C50	C51	200	0.66	0.26	1.17	1.38	1074.0	0.02	661.9	1735.9	CS	2	1.5	0.88				1.1
C51	C52	200	0.66	0.26	1.56	1.69	1319.3	0.01	377.9	1697.2	CS	2	1.5	0.86				1.1
C52	C54	200	0.66	0.26	2.15	2.08	1623.0	0.01	198.7	1821.8	CS	2	1.5	0.92				1.1
C53	C52	200	0.66	0.26	1.55	1.89	1316.4	0.01	380.3	1696.7	CS	2	1.5	0.86				1.1
C54	C56	200	0.66	0.26	2.52	2.28	1774.4	0.00	144.9	1919.2	CS	2	1.5	0.97				1.1
C55	C54	200	0.66	0.26	1.76	1.84	1436.0	0.01	294.0	1730.0	CS	2	1.5	0.88				1.1
C56	C58	200	0.66	0.26	2.79	2.40	1869.7	0.00	118.3	1988.0	CS	2	1.5	1.01				1.1
C57	C56	200	0.66	0.26	1.92	1.94	1515.3	0.01	248.8	1764.1	CS	2	1.5	0.89				1.1
C58	C60	200	0.66	0.26	3.06	2.51	1954.1	0.00	98.4	2052.4	CS	2	1.5	1.04				1.1
C59	C58	200	0.66	0.26	2.03	2.02	1570.6	0.01	221.7	1792.2	CS	2	1.5	0.91				1.1
C60	C62	200	0.66	0.26	3.31	2.60	2024.7	0.00	83.9	2108.6	CS	2	1.5	1.07				1.1
C61	C60	200	0.66	0.26	2.19	2.11	1640.7	0.01	191.6	1832.2	CS	2	1.5	0.93				1.1
C62	C64	200	0.66	0.26	3.62	2.69	2099.1	0.00	70.4	2169.5	CS	2	1.5	1.10				1.5
C63	C62	200	0.66	0.26	1.17	1.38	1074.0	0.02	661.9	1735.9	CS	2	1.5	0.88				1.1
C64	C66	200	0.66	0.26	3.93	2.78	2164.8	0.00	59.7	2224.5	CS	2	1.5	1.13				1.5
C65	C64	200	0.66	0.26	1.17	1.38	1074.0	0.02	661.9	1735.9	CS	2	1.5	0.88				1.1
C66	C68	200	0.66	0.26	4.13	2.83	2203.5	0.00	53.9	2257.4	CS	2	1.5	1.15				1.5
C67	C66	200	0.66	0.26	2.60	2.31	1803.8	0.00	136.1	1940.0	CS	2	1.5	0.98				1.1
C68	C49	200	0.66	0.26	5.03	3.00	2335.0	0.00	36.6	2371.5	CS	2	1.5	1.20				1.5
C69	C68	200	0.66	0.26	2.70	2.38	1839.2	0.00	126.3	1965.5	CS	2	1.5	1.00				1.1
C70	C230	200	0.60	0.20	1.22	1.52	2196.0	0.06	2148.9	4344.9	PVC	-			1.114398			1.9
C71	C72	200	0.66	0.26	1.22	1.42	1108.3	0.02	609.7	1718.0	CS	2	1.5	0.87				1.1
C72	C73	200	0.66	0.26	1.22	1.42	1108.3	0.02	609.7	1718.0	CS	2	1.5	0.87				1.1
C73	C74	200	0.66	0.26	1.18	1.38	1077.4	0.02	656.4	1733.8	CS	2	1.5	0.88				1.1
C74	C75	200	0.66	0.26	1.18	1.38	1077.4	0.02	656.4	1733.8	CS	2	1.5	0.88				1.1
C75	C76	250	0.71	0.31	4.52	2.84	2588.8	0.00	54.6	2643.4	CS	2	1.5	1.34				1.5
C76	C227	250	0.71	0.31	3.76	2.65	2416.5	0.00	79.1	2495.6	CS	2	1.5	1.27				1.5

CUADRO MEMORIA DE CÁLCULO HIDRÁULICO DE ALCANTARILLADO
PROYECTO: RED ALCANTARILLADO RESIDUAL MACROPROYECTO GONZALO VALLEJO R.

CÁLCULO CANTIDADES DE OBRA

CAMARA		Tuberías								Cámaras						
DE	A	No tubos	L ejes	L real	De tubo	Exc 2-4	Exc 0-2	LL 3/4-2"	Ent	IDcam	Dp	H cilindro	Exc 2-4	Exc 0-2	Ext 1*	Ext 2*
C28	C197	3	22.72	21.52	0.20	16.1	34.4	2.29	99.47	C28	1.20	4.01	4.44	4.02	0.75	1.75
C29	C28	3	24.94	23.74	0.26	3.5	40.7	3.31	74.29	C29	1.20	2.89	2.19	4.02	1.75	2.85
C30	C31	10	66.30	65.10	0.26		63.4	9.08		C30	1.20	1.40		3.22	2.85	2.55
C31	C32	3	23.62	22.42	0.26	24.0	38.5	3.13	115.35	C31	1.20	3.27	2.96	4.02	2.55	2.20
C32	C34	3	24.15	22.95	0.26	31.7	39.4	3.20	133.78	C32	1.20	3.83	4.08	4.02	2.20	2.45
C33	C32	10	65.26	64.06	0.26		62.4	8.93		C33	1.20	1.40		3.22	2.45	2.00
C34	C36	3	23.87	22.67	0.26	36.5	38.9	3.18	143.57	C34	1.20	4.22	4.87	4.02	2.00	2.30
C35	C34	10	66.15	64.95	0.26		63.2	9.06		C35	1.20	1.40		3.22	2.30	2.45
C36	C38	3	23.98	22.78	0.26	41.3	39.1	3.18	154.27	C36	1.20	4.53	5.49	4.02	2.45	2.35
C37	C36	10	65.87	64.67	0.26		63.0	9.02		C37	1.20	1.40		3.22	2.35	2.30
C38	C40	3	24.13	22.93	0.26	46.1	39.3	3.20	165.20	C38	1.20	4.83	6.09	4.02	2.30	2.45
C39	C38	10	65.05	63.85	0.26		66.4	8.90		C39	1.20	1.60		3.62	2.45	1.90
C40	C41	3	24.07	22.87	0.26	49.7	39.2	3.19	173.00	C40	1.20	5.13	6.70	4.02	1.90	2.40
C41	C43	3	24.05	22.85	0.26	42.2	39.2	3.19	156.56	C41	1.20	5.33	7.10	4.02	2.40	2.40
C42	C41	10	66.28	65.08	0.26	61.6	111.7	9.08	317.51	C42	1.20	1.40		3.22	2.40	2.50
C43	C45	3	23.59	22.39	0.26	25.2	38.4	3.12	117.94	C43	1.20	4.14	4.70	4.02	2.50	2.15
C44	C43	10	65.90	64.70	0.26	36.0	111.0	9.02	260.22	C44	1.20	1.40		3.22	2.15	2.35
C45	C29	3	24.16	22.96	0.26	16.4	39.4	3.20	100.28	C45	1.20	3.13	2.67	4.02	2.35	2.45
C46	C45	10	65.30	64.10	0.26	14.3	110.0	8.94	211.19	C46	1.20	1.40		3.22	2.45	2.05
C47	C29	10	64.56	63.36	0.26	9.2	108.7	8.84	197.80	C47	1.20	1.40		3.22	2.05	1.65
C48	C49	7	44.98	43.78	0.26	13.7	75.1	6.11	152.75	C48	1.20	1.40		3.22	1.65	0.85
C49	C193	1	12.58	11.38	0.26	13.5	19.5	1.59	61.50	C49	1.20	6.05	8.55	4.02	0.85	2.65
C50	C51	10	64.07	62.87	0.26		61.2	8.77		C50	1.20	1.40		3.22	2.65	1.40
C51	C52	3	24.13	22.93	0.26		28.1	3.20		C51	1.20	1.41		3.24	1.40	2.45
C52	C54	3	24.20	23.00	0.26	7.0	39.5	3.21	79.75	C52	1.20	2.17	0.74	4.02	2.45	2.50
C53	C52	10	62.72	61.52	0.26		75.3	8.58		C53	1.20	1.40		3.22	2.50	0.75
C54	C56	3	24.56	23.36	0.26	12.8	40.1	3.28	93.45	C54	1.20	2.60	1.61	4.02	0.75	2.65
C55	C54	10	63.87	62.67	0.26	3.1	107.5	8.74	182.57	C55	1.20	1.40		3.22	2.65	1.30
C56	C58	3	24.08	22.88	0.26	16.6	39.3	3.19	100.42	C56	1.20	2.91	2.23	4.02	1.30	2.40
C57	C56	10	63.60	62.40	0.26	9.4	107.1	8.70	195.71	C57	1.20	1.40		3.22	2.40	1.20
C58	C60	3	24.71	23.51	0.26	21.2	40.3	3.28	112.33	C58	1.20	3.14	2.69	4.02	1.20	2.75
C59	C58	10	63.33	62.13	0.26	14.1	106.6	8.68	205.15	C59	1.20	1.40		3.22	2.75	1.05
C60	C62	3	23.68	22.48	0.26	24.0	38.6	3.13	115.66	C60	1.20	3.45	3.32	4.02	1.05	2.20
C61	C60	9	57.12	55.92	0.26	18.4	96.0	7.80	197.12	C61	1.20	1.40		3.22	2.20	0.95
C62	C64	3	24.81	23.61	0.26	30.0	40.5	3.29	131.85	C62	1.20	3.65	3.72	4.02	0.95	2.80
C63	C62	9	57.04	55.84	0.26		54.4	7.79		C63	1.20	1.40		3.22	2.80	0.90
C64	C66	3	24.50	23.30	0.26	34.3	40.0	3.25	140.52	C64	1.20	4.06	4.54	4.02	0.90	2.65
C65	C64	8	51.26	50.06	0.26		48.7	6.98		C65	1.20	1.40		3.22	2.65	1.00
C66	C68	3	23.95	22.75	0.26	36.6	39.0	3.17	143.91	C66	1.20	4.27	4.97	4.02	1.00	2.35
C67	C66	8	51.30	50.10	0.26	30.0	86.0	6.99	206.19	C67	1.20	1.40		3.22	2.35	1.00
C68	C49	3	24.08	22.88	0.26	50.2	39.3	3.19	174.06	C68	1.20	4.47	5.37	4.02	1.00	2.40
C69	C68	7	44.56	43.36	0.26	28.8	74.4	6.05	184.69	C69	1.20	1.40		3.22	2.40	0.65
C70	C230	3	25.17	23.97	0.20		21.0	2.55		C70	1.20	1.41		3.24	0.65	2.95
C71	C72	5	34.92	33.72	0.26		33.9	4.70		C71	1.20	1.41		3.24	2.95	1.85
C72	C73	14	88.84	87.64	0.26		88.2	12.22		C72	1.20	1.50		3.42	1.85	1.80
C73	C74	5	33.03	31.83	0.26		31.1	4.44		C73	1.20	1.41		3.24	1.80	0.90
C74	C75	3	23.72	22.52	0.26		22.0	3.14		C74	1.20	1.41		3.24	0.90	2.25
C75	C76	6	40.01	38.81	0.31	80.0	70.8	6.65	270.04	C75	1.20	5.49	7.42	4.02	2.25	1.40
C76	C227	6	40.49	39.29	0.31	60.5	72.8	6.83	233.61	C76	1.20	4.12	4.66	4.02	1.40	1.90

CU) MEMORIA DISEÑO DRAJADO DE ALCANTARILLADO
 PROYECTO: RED ALCANTARILLADO RESIDUAL MACROPROYECTO GONZALO VALLEJO R.

CAMARA		CÁLCULO CAUDAL AGUAS LLUVIAS								CÁLCULO CAUDAL AGUAS RESIDUALES															
DE	A	Áreas Lluvias [ha]		Σ _{Area} [ha]	T. Concentración			Intens [lha/s]	Imper	Coefic C	Q _{ALL} [l/s]	Áreas Residuales [ha]		Σ _{Area} [ha]	Población [viv]	Consumo [l/s-viv]	Aporte [l/s viv]	Acum/s [ha]	Qc viv/s [l/s]	Q _{Máx} [l/s]	FM	Q _{Máx} [l/s]	Q.C.E. [l/s]	Q INF [l/s]	QSAN [l/s]
		Propia	Afluente		T _{1/1000}	T _{Emp₁₀}	Tc Total					Propia	Afluente												
UNIDAD DE ACTUACION 2																									
C100	C99													14 99	1199	765 000	650 250			9 0	3 06	27 6	1 5	1 8	30 9
C101	C100													13 60	1088	765 000	650 250			8 2	3 09	25 3	1 4	1 6	28 3
C104	C105													1 38	111	765 000	650 250			0 8	4 06	3 4	0 1	0 2	3 7
C105	C242													1 81	145	765 000	650 250			1 1	3 93	4 3	0 2	0 2	4 7
C106	C122													2 24	179	765 000	650 250			1 3	3 83	5 2	0 2	0 3	5 7
C107	C104													1 14	91	765 000	650 250			0 7	4 15	2 8	0 1	0 1	3 1
C109	C110													0 04	3	765 000	650 250			0 0	6 23	0 1	0 0	0 0	0 1
C110	C258													0 04	3	765 000	650 250			0 0	6 23	0 1	0 0	0 0	0 1
C111	C258													0 42	33	765 000	650 250			0 2	4 69	1 2	0 0	0 1	1 3
C112	C111													0 17	14	765 000	650 250			0 1	5 19	0 5	0 0	0 0	0 6
C113	C112													0 04	3	765 000	650 250			0 0	6 23	0 1	0 0	0 0	0 1
C113	C114													0 12	10	765 000	650 250			0 1	5 40	0 4	0 0	0 0	0 4
C114	C115													0 49	39	765 000	650 250			0 3	4 59	1 3	0 0	0 1	1 5
C115	C116													0 53	43	765 000	650 250			0 3	4 54	1 5	0 1	0 1	1 6
C116	C117													0 95	76	765 000	650 250			0 6	4 24	2 4	0 1	0 1	2 8
C117	C118													1 12	89	765 000	650 250			0 7	4 16	2 8	0 1	0 1	3 0
C118	C119													1 29	103	765 000	650 250			0 8	4 09	3 2	0 1	0 2	3 5
C119	C120													4 20	336	765 000	650 250			2 5	3 56	9 0	0 4	0 5	9 9
C120	C121													4 20	336	765 000	650 250			2 5	3 56	9 0	0 4	0 5	9 9
C121	C122													4 20	336	765 000	650 250			2 5	3 56	9 0	0 4	0 5	9 9
C122	C213													6 43	515	765 000	650 250			3 9	3 38	13 1	0 6	0 8	14 5
C123	C107													0 24	20	765 000	650 250			0 2	4 97	0 7	0 0	0 0	0 8
C125	C123													0 12	10	765 000	650 250			0 1	5 40	0 4	0 0	0 0	0 4
C127	C128													0 07	6	765 000	650 250			0 0	5 74	0 3	0 0	0 0	0 3
C128	C111													0 15	12	765 000	650 250			0 1	5 28	0 5	0 0	0 0	0 5
C129	C128													0 03	2	765 000	650 250			0 0	6 54	0 1	0 0	0 0	0 1
C130	C112													0 08	6	765 000	650 250			0 0	5 74	0 3	0 0	0 0	0 2
C131	C113													0 08	6	765 000	650 250			0 0	5 74	0 3	0 0	0 0	0 3
C132	C114													0 32	26	765 000	650 250			0 2	4 82	0 9	0 0	0 0	1 0
C133	C116													0 37	29	765 000	650 250			0 2	4 76	1 0	0 0	0 0	1 1
C134	C117													0 12	10	765 000	650 250			0 1	5 40	0 4	0 0	0 0	0 4
C135	C118													0 13	10	765 000	650 250			0 1	5 40	0 4	0 0	0 0	0 4
C136	C245													0 12	10	765 000	650 250			0 1	5 40	0 4	0 0	0 0	0 4
C137	C119													0 83	66	765 000	650 250			0 5	4 32	2 1	0 1	0 1	2 3
C138	C139													1 34	107	765 000	650 250			0 8	4 07	3 3	0 1	0 2	3 6
C139	C140													1 39	111	765 000	650 250			0 8	4 06	3 4	0 1	0 2	3 7
C140	C142													1 56	125	765 000	650 250			0 9	4 00	3 8	0 2	0 2	4 1
C141	C140													0 13	10	765 000	650 250			0 1	5 40	0 4	0 0	0 0	0 4
C142	C144													1 73	138	765 000	650 250			1 0	3 95	4 1	0 2	0 2	4 5
C143	C142													0 13	10	765 000	650 250			0 1	5 40	0 4	0 0	0 0	0 4
C145	C144													0 12	10	765 000	650 250			0 1	5 40	0 4	0 0	0 0	0 4
C146	C119													2 07	166	765 000	650 250			1 2	3 87	4 8	0 2	0 2	5 3
C147	C146													0 13	10	765 000	650 250			0 1	5 40	0 4	0 0	0 0	0 4
C201	C97													0 12	10	765 000	650 250			0 1	5 40	0 4	0 0	0 0	0 4
C206	C226													10 92	873	765 000	650 250			6 6	3 18	20 9	1 1	1 3	23 3
C208	C125													0 08	6	765 000	650 250			0 0	5 74	0 3	0 0	0 0	0 3
C209	C107													0 53	43	765 000	650 250			0 3	4 54	1 5	0 1	0 1	1 6
C210	C123													0 08	6	765 000	650 250			0 0	5 74	0 3	0 0	0 0	0 3
C213	C214													6 43	515	765 000	650 250			3 9	3 38	13 1	0 6	0 8	14 5

**CUADRO MEMORIA DISEÑO RAULICO DE ALCANTARILLADO
 ECTO: RED ALCANTARILLADO RESIDUAL MACROPROYECTO GONZALO VALLE**

CÁLCULO CIMENTACION DE TUBERÍAS

CAMARA	α Nom	Bd	De	H Rail	Cd	W _s 'P _s '	C _s 'C _r '	W _v 'P _v '	Wt	Material Tubería	Tubería Rígida			Tubería Flexible			CIM
											Clase	FS	FCc	Deflexión % < 7.5	Material Encamado	Compac	
UNIDAD DE ACTUACION 2																	
C100	C99	250	0.71	0.31	5.96	3.06	2794.3	0.00	31.5	2825.7	CS	2	1.5	1.43			1.5
C101	C100	200	0.66	0.26	4.49	2.90	2262.4	0.00	45.8	2308.2	CS	2	1.5	1.17			1.5
C104	C105	200	0.66	0.26	1.18	1.38	1077.4	0.02	656.4	1733.8	CS	2	1.5	0.88			1.1
C105	C242	200	0.66	0.26	1.18	1.38	1077.4	0.02	656.4	1733.8	CS	2	1.5	0.88			1.1
C106	C122	200	0.66	0.26	1.28	1.47	1148.5	0.02	554.8	1703.3	CS	2	1.5	0.86			1.1
C107	C104	200	0.66	0.26	1.75	1.83	1428.0	0.01	299.1	1727.1	CS	2	1.5	0.88			1.1
C109	C110	200	0.66	0.26	1.17	1.38	1074.0	0.02	661.9	1735.9	CS	2	1.5	0.88			1.1
C110	C258	200	0.66	0.26	1.78	1.85	1443.9	0.01	289.1	1733.1	CS	2	1.5	0.88			1.1
C111	C258	200	0.66	0.26	2.76	2.39	1859.7	0.00	120.9	1980.6	CS	2	1.5	1.00			1.1
C112	C111	200	0.66	0.26	1.30	1.49	1161.7	0.02	538.1	1699.8	CS	2	1.5	0.88			1.1
C113	C112	200	0.66	0.26	1.17	1.38	1074.0	0.02	661.9	1735.9	CS	2	1.5	0.88			1.1
C113	C114	200	0.66	0.26	1.18	1.38	1077.4	0.02	656.4	1733.8	CS	2	1.5	0.88			1.1
C114	C115	200	0.66	0.26	1.18	1.38	1077.4	0.02	656.4	1733.8	CS	2	1.5	0.88			1.1
C115	C116	200	0.66	0.26	1.18	1.38	1077.4	0.02	656.4	1733.8	CS	2	1.5	0.88			1.1
C116	C117	200	0.66	0.26	1.30	1.49	1161.7	0.02	538.1	1699.8	CS	2	1.5	0.88			1.1
C117	C118	200	0.66	0.26	1.55	1.89	1319.3	0.01	377.9	1697.2	CS	2	1.5	0.86			1.1
C118	C119	200	0.66	0.26	1.84	1.89	1475.1	0.01	270.7	1745.8	CS	2	1.5	0.89			1.1
C119	C120	200	0.66	0.26	1.59	1.72	1336.6	0.01	363.9	1700.5	CS	2	1.5	0.86			1.1
C120	C121	200	0.66	0.26	1.18	1.38	1077.4	0.02	656.4	1733.8	CS	2	1.5	0.88			1.1
C121	C122	200	0.66	0.26	1.28	1.47	1148.5	0.02	554.8	1703.3	CS	2	1.5	0.86			1.1
C122	C213	200	0.60	0.20	1.50	1.75	2691.0	0.04	1483.1	4174.1	PVC	-			1.130103		1.9
C123	C107	200	0.66	0.26	3.04	2.50	1948.2	0.00	99.7	2047.8	CS	2	1.5	1.04			1.1
C125	C123	200	0.66	0.26	3.39	2.82	2045.2	0.00	80.0	2125.2	CS	2	1.5	1.08			1.1
C127	C128	200	0.66	0.26	2.94	2.46	1917.9	0.00	106.6	2024.4	CS	2	1.5	1.03			1.1
C128	C111	200	0.66	0.26	3.93	2.78	2163.8	0.00	59.9	2223.7	CS	2	1.5	1.13			1.5
C129	C128	200	0.66	0.26	1.37	1.55	1206.8	0.02	485.3	1692.1	CS	2	1.5	0.86			1.1
C130	C112	200	0.66	0.26	1.59	1.72	1339.5	0.01	361.6	1701.1	CS	2	1.5	0.86			1.1
C131	C113	200	0.66	0.26	1.21	1.41	1101.5	0.02	619.6	1721.1	CS	2	1.5	0.87			1.1
C132	C114	200	0.66	0.28	1.27	1.47	1141.9	0.02	563.4	1705.3	CS	2	1.5	0.87			1.1
C133	C116	200	0.66	0.26	1.17	1.38	1074.0	0.02	661.9	1735.9	CS	2	1.5	0.88			1.1
C134	C117	200	0.66	0.26	1.29	1.49	1158.4	0.02	542.2	1700.6	CS	2	1.5	0.86			1.1
C135	C118	200	0.66	0.26	1.17	1.38	1074.0	0.02	661.9	1735.9	CS	2	1.5	0.88			1.1
C136	C245	200	0.66	0.26	1.34	1.52	1187.6	0.02	506.9	1694.5	CS	2	1.5	0.86			1.1
C137	C119	200	0.66	0.26	1.66	1.77	1379.0	0.01	332.0	1711.1	CS	2	1.5	0.87			1.1
C138	C139	200	0.66	0.26	1.17	1.38	1077.4	0.02	656.4	1733.8	CS	2	1.5	0.88			1.1
C139	C140	200	0.66	0.26	1.28	1.47	1148.5	0.02	554.8	1703.3	CS	2	1.5	0.86			1.1
C140	C142	200	0.66	0.26	1.49	1.64	1277.8	0.01	413.9	1691.7	CS	2	1.5	0.86			1.1
C141	C140	200	0.66	0.26	1.28	1.47	1145.2	0.02	559.1	1704.3	CS	2	1.5	0.86			1.1
C142	C144	200	0.66	0.26	1.64	1.75	1365.1	0.01	342.2	1707.2	CS	2	1.5	0.87			1.1
C143	C142	200	0.66	0.26	1.38	1.55	1209.9	0.02	481.8	1691.7	CS	2	1.5	0.86			1.1
C145	C144	200	0.66	0.26	1.42	1.59	1241.2	0.01	449.0	1690.2	CS	2	1.5	0.86			1.1
C146	C119	200	0.66	0.26	1.94	1.96	1527.5	0.01	242.5	1770.0	CS	2	1.5	0.90			1.1
C147	C146	200	0.66	0.26	1.53	1.67	1304.6	0.01	390.2	1694.8	CS	2	1.5	0.86			1.1
C201	C97	200	0.66	0.26	2.53	2.28	1776.2	0.00	144.3	1920.5	CS	2	1.5	0.97			1.1
C206	C226	200	0.66	0.26	2.39	2.21	1726.1	0.01	160.3	1886.4	CS	2	1.5	0.96			1.1
C208	C125	200	0.66	0.26	2.10	2.05	1600.6	0.01	208.2	1808.8	CS	2	1.5	0.92			1.1
C209	C107	200	0.66	0.26	2.15	2.09	1625.3	0.01	197.8	1823.1	CS	2	1.5	0.92			1.1
C210	C123	200	0.66	0.26	2.46	2.25	1751.5	0.01	152.0	1903.5	CS	2	1.5	0.97			1.1
C213	C214	200	0.60	0.20	1.58	1.82	2844.0	0.04	1338.1	4182.1	PVC	-			1.147399		1.9

CUADRO MEMORIA DE CÁLCULO HIDRÁULICO DE ALCANTARILLADO
PROYECTO: RED ALCANTARILLADO RESIDUAL MACROPROYECTO GONZALO VALLEJO R.

CÁLCULO CANTIDADES DE OBRA

CAMARA		Tuberías								Cámaras						
DE	A	No tubos	L ejes	L real	De tubo	Exc 2-4	Exc 0-2	LL 3/4-2"	Ent	IDcam	Dp	H cilindro	Exc 2-4	Exc 0-2	Ext 1'	Ext 2'
		UNIDAD DE ACTUACION 2				1711.9	5972.8	593.0	9470.6			247.0	141.0	399.8		
C100	C99	4	29.19	27.99	0.31	86.3	51.1	4.79	252.60	C100	1.20	5.97	8.38	4.02		1.95
C101	C100	5	35.39	34.19	0.26	63.0	58.7	4.77	233.76	C101	1.20	3.48	3.38	4.02	1.95	2.05
C104	C105	5	36.39	35.19	0.26		34.4	4.91		C104	1.20	1.41		3.24	2.05	2.55
C105	C242	9	56.78	55.58	0.26		54.3	7.75		C105	1.20	1.41		3.24	2.95	0.75
C106	C122	5	35.16	33.96	0.26		35.5	4.74		C106	1.20	1.41		3.24	0.75	1.95
C107	C104	7	47.82	46.62	0.26	1.8	80.0	6.50	134.80	C107	1.20	2.56	1.53	4.02	1.95	2.30
C109	C110	3	21.11	19.91	0.26		19.4	2.73		C109	1.20	1.40		3.22	2.30	0.95
C110	C258	1	9.95	8.75	0.26	0.5	15.0	1.22	25.68	C110	1.20	1.41		3.24	0.95	1.35
C111	C258	6	37.65	36.45	0.26	25.7	62.5	5.03	158.41	C111	1.20	3.37	3.16	4.02	1.35	0.20
C112	C111	3	24.32	23.12	0.26		24.5	3.22		C112	1.20	1.41		3.24	0.20	2.55
C113	C112	3	22.38	21.18	0.26		20.6	2.95		C113	1.20	1.40		3.22	2.55	1.55
C113	C114	3	25.10	23.90	0.26		23.3	3.33		C113	1.20	1.41		3.24	1.55	2.95
C114	C115	3	25.10	23.90	0.26		23.3	3.33		C114	1.20	1.41		3.24	2.95	2.95
C115	C116	3	24.32	23.12	0.26		22.6	3.22		C115	1.20	1.41		3.24	2.95	2.55
C116	C117	3	23.70	22.50	0.26		23.8	3.14		C116	1.20	1.41		3.24	2.55	2.25
C117	C118	3	24.61	23.41	0.26		28.7	3.26		C117	1.20	1.66		3.74	2.25	2.70
C118	C119	4	27.44	26.24	0.26	2.6	45.0	3.68	79.27	C118	1.20	1.92	0.24	4.02	2.70	1.10
C119	C120	13	83.99	82.79	0.26		103.2	11.55		C119	1.20	2.23	0.86	4.02	1.10	2.35
C120	C121	9	58.69	57.49	0.26		56.2	8.02		C120	1.20	1.41		3.24	2.35	1.70
C121	C122	3	25.16	23.96	0.26		25.1	3.34		C121	1.20	1.41		3.24	1.70	2.95
C122	C213	6	38.69	37.49	0.20		39.0	3.98		C122	1.20	1.62		3.66	2.95	0.70
C123	C107	3	24.30	23.10	0.26	20.5	39.6	3.22	109.70	C123	1.20	3.99	4.40	4.02	0.70	2.55
C125	C123	3	24.25	23.05	0.26	25.9	39.6	3.21	121.25	C125	1.20	3.27	2.96	4.02	2.55	2.50
C127	C128	6	38.23	37.03	0.26	30.4	63.5	5.16	170.53	C127	1.20	1.40		3.22	2.50	0.50
C128	C111	4	26.16	24.96	0.26	36.7	42.8	3.43	150.35	C128	1.20	4.95	6.33	4.02	0.50	0.45
C129	C128	2	16.03	14.83	0.26		16.4	2.07		C129	1.20	1.80		4.02	0.45	1.40
C130	C112	6	41.59	40.39	0.26		50.5	5.63		C130	1.20	2.24	0.88	4.02	1.40	2.15
C131	C113	6	40.20	39.00	0.26		39.0	5.44		C131	1.20	1.48		3.38	2.15	1.50
C132	C114	8	52.03	50.83	0.26		52.8	7.09		C132	1.20	1.60		3.62	1.50	1.40
C133	C116	12	76.82	75.62	0.26		73.6	10.55		C133	1.20	1.40		3.22	1.40	1.80
C134	C117	10	65.83	64.63	0.26		68.2	9.01		C134	1.20	1.40		3.22	1.80	2.30
C135	C118	10	66.26	65.06	0.26		63.3	9.07		C135	1.20	1.40		3.22	2.30	2.50
C136	C245	4	26.13	24.93	0.26		27.1	3.48		C136	1.20	1.74		3.90	2.50	0.45
C137	C119	10	64.88	63.68	0.26		82.5	8.88		C137	1.20	1.56		3.54	0.45	1.80
C138	C139	11	72.77	71.57	0.26		69.9	9.98		C138	1.20	1.41		3.24	1.80	2.75
C139	C140	3	24.14	22.94	0.26		24.0	3.20		C139	1.20	1.41		3.24	2.75	2.45
C140	C142	3	24.04	22.84	0.26		27.0	3.19		C140	1.20	1.62		3.66	2.45	2.40
C141	C140	10	66.59	65.39	0.26		68.2	9.12		C141	1.20	1.40		3.22	2.40	2.65
C142	C144	3	23.86	22.66	0.26		29.0	3.16		C142	1.20	1.82	0.04	4.02	2.65	2.30
C143	C142	10	66.30	65.10	0.26		72.2	9.08		C143	1.20	1.40		3.22	2.30	2.55
C145	C144	10	65.97	64.77	0.26		73.9	9.03		C145	1.20	1.40		3.22	2.55	2.35
C146	C119	3	24.90	23.70	0.26	4.0	40.7	3.30	75.18	C146	1.20	2.13	0.66	4.02	2.35	2.85
C147	C146	10	66.46	65.26	0.26		79.0	9.10		C147	1.20	1.40		3.22	2.85	2.60
C201	C97	10	65.51	64.31	0.26	35.3	110.4	8.97	257.72	C201	1.20	1.40		3.22	2.60	2.15
C206	C226	2	18.24	17.04	0.26	7.9	29.2	2.38	65.10	C206	1.20	3.85	4.12	4.02	2.15	2.50
C208	C125	6	40.27	39.07	0.26	10.5	67.0	5.45	132.66	C208	1.20	1.40		3.22	2.50	1.50
C209	C107	6	40.90	39.70	0.26	12.1	68.1	5.54	137.95	C209	1.20	2.22	0.84	4.02	1.50	1.85
C210	C123	6	39.83	38.63	0.26	19.6	66.3	5.39	151.19	C210	1.20	1.40		3.22	1.85	1.30
C213	C214	3	24.06	22.86	0.20		25.0	2.43		C213	1.20	1.76		3.94	1.30	2.40

CU:) MEMORIA DISEÑO HIDRÁULICO DE ALC. RILLADO
 PROYECTO: RED ALCANTARILLADO RESIDUAL MACROPROYECTO GONZALO VALLEJO R.

CAMARA		Áreas Lluvias [ha]		Σ _{LL}	CÁLCULO CAUDAL AGUAS LLUVIAS					CÁLCULO CAUDAL AGUAS RESIDUALES														
DE	A	Propia	Afluente	[ha]	T. Concentración		Intens [l/ha/s]	Inper	Coefic C	Q _{ALL} [l/s]	Áreas Residuales [ha]		Σ _{RS} [ha]	Población [viv]	Consumo [l/s-viv]	Aporte [l/s-viv]	Acúm _{ins} [ha]	Q _{cnvins} [l/s]	Q _{media} [l/s]	FM	Q _{maximo} [l/s]	Q.C.E. [l/s]	Q INF	QSAN [l/s]
					T _{Extr}	T _{C Total}					Propia	Afluente												
C214	C215												6.43	515	765.000	650.250			3.9	3.38	13.1	0.6	0.8	14.5
C215	C216												6.43	515	765.000	650.250			3.9	3.38	13.1	0.6	0.8	14.5
C216	C217												6.43	515	765.000	650.250			3.9	3.38	13.1	0.6	0.8	14.5
C217	C218												6.43	515	765.000	650.250			3.9	3.38	13.1	0.6	0.8	14.5
C218	C219												6.43	515	765.000	650.250			3.9	3.38	13.1	0.6	0.8	14.5
C219	C220												6.43	515	765.000	650.250			3.9	3.38	13.1	0.6	0.8	14.5
C220	C221												6.43	515	765.000	650.250			3.9	3.38	13.1	0.6	0.8	14.5
C221	C222												6.43	515	765.000	650.250			3.9	3.38	13.1	0.6	0.8	14.5
C222	C223												6.43	515	765.000	650.250			3.9	3.38	13.1	0.6	0.8	14.5
C223	C224												6.43	515	765.000	650.250			3.9	3.38	13.1	0.6	0.8	14.5
C224	C225												6.43	515	765.000	650.250			3.9	3.38	13.1	0.6	0.8	14.5
C225	C206												6.43	515	765.000	650.250			3.9	3.38	13.1	0.6	0.8	14.5
C226	C267												10.92	873	765.000	650.250			6.6	3.18	20.9	1.1	1.3	23.3
C232	C91												0.10	8	765.000	650.250			0.1	5.54	0.3	0.0	0.0	0.4
C233	C234												0.10	8	765.000	650.250			0.1	5.54	0.3	0.0	0.0	0.4
C234	C90												0.18	14	765.000	650.250			0.1	5.19	0.5	0.0	0.0	0.6
C242	C106												2.24	179	765.000	650.250			1.3	3.83	5.2	0.2	0.3	5.7
C243	C245												0.49	39	765.000	650.250			0.3	4.59	1.3	0.0	0.1	1.5
C245	C137												0.61	49	765.000	650.250			0.4	4.47	1.6	0.1	0.1	1.8
C246	C248												0.98	78	765.000	650.250			0.6	4.23	2.5	0.1	0.1	2.7
C248	C249												1.22	98	765.000	650.250			0.7	4.12	3.0	0.1	0.1	3.3
C249	C138												1.22	98	765.000	650.250			0.7	4.12	3.0	0.1	0.1	3.3
C258	C209												0.45	36	765.000	650.250			0.3	4.64	1.3	0.0	0.1	1.4
C262	C263												0.52	42	765.000	650.250			0.3	4.55	1.4	0.1	0.1	1.6
C263	C264												0.81	65	765.000	650.250			0.5	4.32	2.1	0.1	0.1	2.3
C264	C265												0.81	65	765.000	650.250			0.5	4.32	2.1	0.1	0.1	2.3
C265	C266												1.98	158	765.000	650.250			1.2	3.89	4.6	0.2	0.2	5.1
C266	C267												2.42	194	765.000	650.250			1.5	3.80	5.5	0.2	0.3	6.1
C267	C101												13.34	1067	765.000	650.250			8.0	3.10	24.9	1.3	1.6	27.8
C268	C269												0.28	23	765.000	650.250			0.2	4.89	0.8	0.0	0.0	0.9
C269	C270												0.69	55	765.000	650.250			0.4	4.41	1.8	0.1	0.1	2.0
C270	C265												1.17	94	765.000	650.250			0.7	4.14	2.9	0.1	0.1	3.2
C271	C272												0.20	16	765.000	650.250			0.1	5.11	0.6	0.0	0.0	0.7
C272	C266												0.44	35	765.000	650.250			0.3	4.65	1.2	0.0	0.1	1.3
C77	C78												0.06	4	765.000	650.250			0.0	6.02	0.2	0.0	0.0	0.2
C78	C79												0.10	8	765.000	650.250			0.1	5.54	0.3	0.0	0.0	0.4
C79	C85												0.17	14	765.000	650.250			0.1	5.19	0.5	0.0	0.0	0.6
C80	C81												0.13	10	765.000	650.250			0.1	5.40	0.4	0.0	0.0	0.4
C81	C82												0.17	13	765.000	650.250			0.1	5.23	0.5	0.0	0.0	0.5
C82	C83												0.25	20	765.000	650.250			0.2	4.97	0.7	0.0	0.0	0.8
C83	C90												0.82	66	765.000	650.250			0.5	4.32	2.1	0.1	0.1	2.3
C84	C79												0.05	4	765.000	650.250			0.0	6.02	0.2	0.0	0.0	0.2
C85	C86												0.22	17	765.000	650.250			0.1	5.07	0.6	0.0	0.0	0.7
C86	C88												0.34	27	765.000	650.250			0.2	4.80	1.0	0.0	0.0	1.0
C87	C86												0.07	6	765.000	650.250			0.0	5.74	0.3	0.0	0.0	0.3
C88	C83												0.45	36	765.000	650.250			0.3	4.64	1.3	0.0	0.1	1.4
C89	C88												0.07	6	765.000	650.250			0.0	5.74	0.3	0.0	0.0	0.3
C90	C92												1.03	82	765.000	650.250			0.6	4.21	2.6	0.1	0.1	2.8
C91	C234												0.15	12	765.000	650.250			0.1	5.28	0.5	0.0	0.0	0.5
C92	C93												1.16	93	765.000	650.250			0.7	4.14	2.9	0.1	0.1	3.2
C93	C94												0.06	5	765.000	650.250			0.0	5.86	0.2	0.0	0.0	0.2
C93	C100												1.34	107	765.000	650.250			0.8	4.07	3.3	0.1	0.2	3.6

CUADRO MEDIANTE EL DISEÑO HIDRÁULICO DE ALCANTARILLADO
PROYECTO: RED ALCANTARILLADO RESIDUAL MACROPROYECTO GONZALO VALLEJO R.

ANÁLISIS HIDRAULICO DE TUBERÍAS															HIDRÁULICA EN CÁMARAS									
CAMARA		Cota Rasante		Cota Batea		L	P	Ø Interno	Q _{DISEÑO}	Y _N	Y _N /Ø	V _r	F _{ROD}	F _{FRICCIÓN}	Recubrimiento		V ² /2g	Energía	Deflexión	Rc / f	Dp	Hp	Hw	Caida
DE	A	Super	Infer	Inicial	Final	[m]	[%]	[mm]	[l/s]	[m]		[m/s]		[kg/m ²]	Super	Infer	[m]	[m]	[']		[m]	[m]	[m]	[m]
C214	C215	1285.64	1285.46	1283.85	1283.56	36.88	0.79	181	14.5	0.10	0.56	0.97	1.07	0.38	1.60	1.71	0.05	0.15	47°05'40"	7.6	1.20	0.02		0.02
C215	C216	1285.46	1285.28	1283.55	1283.41	17.57	0.80	181	14.5	0.10	0.56	0.98	1.08	0.39	1.72	1.68	0.05	0.15	12°38'60"	29.9	1.20	0.00		
C216	C217	1285.28	1284.92	1283.40	1283.16	29.17	0.82	181	14.5	0.10	0.56	0.98	1.10	0.40	1.69	1.75	0.05	0.15	40°26'33"	9.0	1.20	0.01		0.01
C217	C218	1284.92	1284.74	1283.15	1282.89	33.54	0.78	181	14.5	0.10	0.57	0.97	1.07	0.38	1.76	1.84	0.05	0.15	42°13'04"	8.6	1.20	0.01		0.01
C218	C219	1284.74	1284.56	1282.88	1282.48	49.11	0.81	181	14.5	0.10	0.56	0.98	1.09	0.39	1.85	2.07	0.05	0.15	33°28'13"	11.0	1.20	0.00		
C219	C220	1284.56	1284.38	1282.47	1282.37	12.93	0.77	181	14.5	0.10	0.57	0.96	1.06	0.38	2.08	2.00	0.05	0.15	19°04'50"	19.7	1.20	0.00		
C220	C221	1284.38	1284.20	1282.36	1282.20	19.42	0.82	181	14.5	0.10	0.56	0.98	1.10	0.40	2.01	1.99	0.05	0.15	13°44'42"	27.5	1.20	0.00		
C221	C222	1284.20	1284.02	1282.19	1282.02	21.25	0.80	181	14.5	0.10	0.56	0.98	1.08	0.39	2.00	1.99	0.05	0.15	19°21'08"	19.4	1.20	0.00		
C222	C223	1284.02	1283.85	1282.01	1281.77	30.6	0.78	181	14.5	0.10	0.57	0.97	1.07	0.38	2.00	2.06	0.05	0.15	04°44'59"	79.9	1.20	0.00		
C223	C224	1283.85	1283.67	1281.78	1281.39	45.68	0.81	181	14.5	0.10	0.56	0.98	1.09	0.39	2.07	1.42	0.05	0.15	14°05'19"	26.8	1.20	0.00		
C224	C225	1283.67	1283.50	1281.38	1279.60	49.89	3.57	181	14.5	0.07	0.37	1.66	2.36	1.31	1.43	1.21	0.14	0.21	65°10'53"	5.2	1.20	0.04	0.13	0.03
C225	C206	1283.50	1283.00	1279.59	1279.16	53.47	0.80	200	14.5	0.11	0.56	0.80	0.85	0.43	1.18	3.61	0.03	0.14	18°04'42"	18.9	1.20	0.09		0.09
C226	C267	1280.20	1280.60	1278.79	1278.68	13.79	0.80	200	23.3	0.15	0.75	0.92	0.77	0.48	1.18	1.69	0.04	0.19			1.20		0.14	0.03
C232	C91	1292.50	1290.00	1291.10	1288.17	51.09	5.73	200	0.4	0.02	0.11	0.84	2.22	0.77	1.17	1.60	0.04	0.06			1.20		0.20	0.05
C233	C234	1288.00	1287.00	1286.60	1285.60	52.08	1.92	200	0.4	0.03	0.14	0.57	1.31	0.33	1.17	1.17	0.02	0.04			1.20		0.10	0.08
C234	C90	1287.00	1286.00	1285.59	1284.60	14.73	6.72	200	0.6	0.02	0.10	0.89	2.40	0.87	1.18	1.17	0.04	0.06	88°56'27"	3.1	1.20	0.01	0.06	0.03
C242	C106	1288.00	1287.00	1286.59	1285.60	54.05	1.83	200	5.7	0.05	0.27	0.82	1.32	0.58	1.18	1.17	0.03	0.09			1.20		0.12	0.10
C243	C245	1301.80	1301.05	1300.40	1299.65	42.85	1.75	200	1.5	0.03	0.14	0.55	1.25	0.31	1.17	1.17	0.02	0.04			1.20		0.12	0.07
C245	C137	1301.05	1301.00	1299.64	1299.45	18.22	1.04	200	1.8	0.04	0.18	0.48	0.98	0.22	1.18	1.32	0.01	0.05	88°44'43"	3.1	1.20	0.01	0.06	0.03
C246	C248	1301.20	1299.00	1299.80	1297.60	93.65	2.35	200	2.7	0.04	0.18	0.72	1.47	0.51	1.17	1.17	0.03	0.06			1.20		0.06	0.02
C248	C249	1299.00	1298.50	1297.59	1297.10	16.79	2.92	200	3.3	0.04	0.19	0.82	1.64	0.66	1.18	1.17	0.03	0.07	88°48'59"	3.1	1.20	0.01	0.09	0.06
C249	C138	1298.50	1298.10	1297.09	1296.70	10.79	3.61	200	3.3	0.04	0.18	0.89	1.82	0.77	1.18	1.17	0.04	0.08	90°01'12"	3.0	1.20	0.02	0.11	0.07
C258	C209	1295.20	1294.60	1292.58	1292.39	14.28	1.33	200	1.4	0.03	0.15	0.50	1.10	0.25	2.39	1.98	0.01	0.04			1.20		0.12	0.09
C262	C263	1286.50	1286.00	1283.17	1282.32	72.36	1.17	200	1.6	0.03	0.16	0.48	1.03	0.23	3.10	3.45	0.01	0.04			1.20		0.05	0.02
C263	C264	1286.00	1284.00	1282.31	1281.68	76.97	0.82	200	2.3	0.04	0.21	0.47	0.87	0.21	3.46	2.09	0.01	0.05	00°19'57"	1033.7	1.20	0.01		0.01
C264	C265	1284.00	1283.50	1281.67	1280.86	28.86	2.81	200	2.3	0.03	0.16	0.73	1.60	0.54	2.10	2.41	0.03	0.06	89°09'58"	3.0	1.20	0.00		
C265	C266	1283.50	1281.00	1280.85	1278.86	30.11	6.61	200	5.1	0.04	0.19	1.25	2.46	1.50	2.42	1.91	0.08	0.12	01°37'59"	210.5	1.20	0.01		0.01
C266	C267	1281.00	1280.60	1278.85	1278.68	8.79	1.93	200	6.1	0.06	0.28	0.85	1.36	0.62	1.92	1.69	0.04	0.09	88°03'38"	3.1	1.20	0.03	0.07	0.03
C267	C101	1280.60	1282.00	1278.67	1278.53	16.57	0.84	200	27.8	0.17	0.84	0.99	0.71	0.51	1.70	3.24	0.05	0.22	70°41'36"	4.2	1.20	0.02	0.15	0.10
C268	C269	1285.00	1285.00	1283.60	1282.15	72.36	2.00	200	0.9	0.03	0.14	0.58	1.34	0.34	1.17	2.62	0.02	0.04			1.20		0.22	0.06
C269	C270	1285.00	1284.00	1282.14	1281.46	72.36	0.94	200	2.0	0.04	0.19	0.47	0.93	0.22	2.63	2.31	0.01	0.05	00°00'00"	1000.0	1.20	0.01		0.01
C270	C265	1284.00	1283.50	1281.45	1280.86	74.04	0.80	200	3.2	0.05	0.25	0.62	0.87	0.24	2.32	2.41	0.01	0.06	00°00'00"	1000.0	1.20	0.01		0.01
C271	C272	1283.00	1282.00	1281.60	1279.70	70.89	2.69	200	0.7	0.03	0.13	0.64	1.54	0.43	1.17	2.07	0.02	0.05			1.20		0.06	0.01
C272	C266	1282.00	1281.00	1279.69	1278.86	61.07	1.36	200	1.3	0.03	0.15	0.50	1.11	0.25	2.08	1.91	0.01	0.04	00°00'00"	1000.0	1.20	0.00		
C77	C78	1294.00	1288.00	1289.43	1286.60	28.34	9.99	200	0.2	0.02	0.09	1.03	2.91	1.18	4.34	1.17	0.05	0.07			1.20		0.04	0.01
C78	C79	1288.00	1287.00	1286.59	1285.38	23.92	5.06	200	0.4	0.02	0.11	0.80	2.09	0.70	1.18	1.39	0.03	0.05	90°26'44"	3.0	1.20	0.02	0.16	0.14
C79	C85	1287.00	1286.00	1285.37	1284.60	11.44	6.73	200	0.6	0.02	0.10	0.89	2.41	0.87	1.40	1.17	0.04	0.06	91°08'52"	2.9	1.20	0.02	0.10	0.08
C80	C81	1294.20	1292.70	1292.80	1290.08	66.43	4.09	200	0.4	0.02	0.12	0.74	1.89	0.59	1.17	2.39	0.03	0.05			1.20		0.12	0.10
C81	C82	1292.70	1292.63	1290.07	1289.34	23.58	3.10	200	0.5	0.02	0.12	0.67	1.65	0.48	2.40	3.06	0.02	0.05	00°36'17"	568.6	1.20	0.00		
C82	C83	1292.63	1284.00	1287.14	1282.60	45.46	9.99	200	0.8	0.02	0.09	1.03	2.91	1.18	5.26	-1.17	0.05	0.07	89°04'12"	3.0	1.20	0.02	0.04	0.01
C83	C90	1284.00	1286.00	1282.26	1281.78	60.81	0.79	200	2.3	0.04	0.22	0.47	0.86	0.20	1.51	3.99	0.01	0.05	89°56'08"	3.0	1.20	0.02	0.16	0.14
C84	C79	1293.70	1287.00	1288.31	1285.60	27.15	9.98	200	0.2	0.02	0.09	1.03	2.91	1.18	5.16	1.17	0.05	0.07			1.20		0.06	0.01
C85	C86	1286.00	1285.00	1284.59	1283.60	24.62	4.02	200	0.7	0.02	0.12	0.74	1.87	0.59	1.18	1.17	0.03	0.05			1.20		0.16	0.14
C86	C88	1285.00	1284.00	1283.59	1282.60	23.39	4.23	200	1.0	0.02	0.11	0.75	1.92	0.61	1.18	1.17	0.03	0.05	01°05'15"	316.1	1.20	0.00		
C87	C86	1293.30	1285.00	1287.48	1283.60	38.78	10.01	200	0.3	0.02	0.09	1.03	2.92	1.18	5.59	1.17	0.05	0.07			1.20		0.04	0.01
C88	C83	1284.00	1284.00	1282.59	1282.27	23.54	1.36	200	1.4	0.03	0.15	0.50	1.11	0.25	1.18	1.50	0.01	0.04			1.20		0.16	0.14
C89	C88	1292.70	1284.00	1286.45	1282.60	38.58	9.98	200	0.3	0.02	0.09	1.03	2.91	1.18	6.02	1.17	0.05	0.07			1.20		0.05	0.02
C90	C92	1286.00	1285.80	1281.77	1281.64	15.71	0.83	200	2.8	0.05	0.23	0.50	0.89	0.23	4.00	3.93	0.01	0.06			1.20		0.16	0.14
C91	C234	1290.00	1287.00	1288.16	1285.60	25.66	9.98	200	0.5	0.02	0.09	1.03	2.91	1.18	1.61	1.17	0.05	0.07			1.20		0.07	0.02
C92	C93	1285.80	1286.00	1281.63	1281.06	71.05	0.80	200	3.2	0.05	0.25	0.51	0.87	0.23	3.94	4.71	0.01	0.06			1.20		0.16	0.14
C93	C94	1286.00	1284.00	1284.60	1281.78	35.51	7.94	200	0.2	0.02	0.10	0.94	2.61	0.99	1.17	1.99	0.05	0.07	9					

**CUADRO MEMORIA DISEÑO HIDRAULICO DE ALCANTARILLADO
OBJETO: RED ALCANTARILLADO RESIDUAL MACROPROYECTO GONZALO VALLE**

CÁLCULO CIMENTACION DE TUBERÍAS

CAMARA		Ø Nom	Bd	De	H Rell	Cd	W _r 'P _r ' [kg/m']	Ce 'Cr'	W _v 'P _v ' [kg/m']	Wt [kg/m]	Material Tubería	Tubería Rígida			Tubería Flexible		CIM	
DE	A	[mm]	[m]	[m]	[m]		[kg/m']		[kg/m']	[kg/m]		Clase	FS	FCc	Deflexión % < 7.5	Material Entocado	Compac	FC
C214	C215	200	0.60	0.20	1.66	1.88	2979.0	0.03	1226.8	4205.8	PVC	-	-	-	1.166066	-	-	1.9
C215	C216	200	0.60	0.20	1.70	1.91	3060.0	0.03	1166.4	4226.4	PVC	-	-	-	1.178581	-	-	1.9
C216	C217	200	0.60	0.20	1.72	1.92	3096.0	0.03	1140.9	4236.9	PVC	-	-	-	1.184428	-	-	1.9
C217	C218	200	0.60	0.20	1.80	1.98	3240.0	0.03	1046.9	4286.9	PVC	-	-	-	1.209407	-	-	1.9
C218	C219	200	0.60	0.20	1.96	2.08	3528.0	0.02	890.3	4418.3	PVC	-	-	-	1.265778	-	-	1.9
C219	C220	200	0.60	0.20	2.04	2.13	3672.0	0.02	824.6	4496.6	PVC	-	-	-	1.296565	-	-	1.9
C220	C221	200	0.60	0.20	2.00	2.11	3600.0	0.02	856.5	4456.5	PVC	-	-	-	1.280982	-	-	1.9
C221	C222	200	0.60	0.20	2.00	2.10	3591.0	0.02	860.6	4451.6	PVC	-	-	-	1.27906	-	-	1.9
C222	C223	200	0.60	0.20	2.03	2.13	3654.0	0.02	832.4	4486.4	PVC	-	-	-	1.292635	-	-	1.9
C223	C224	200	0.60	0.20	1.75	1.94	3141.0	0.03	1110.3	4251.3	PVC	-	-	-	1.19197	-	-	1.9
C224	C225	200	0.60	0.20	1.32	1.81	2376.0	0.05	1864.1	4240.1	PVC	-	-	-	1.111361	-	-	1.9
C225	C206	200	0.66	0.26	2.39	2.21	1726.1	0.01	160.3	1886.4	CS	2	15	0.96	-	-	-	1.1
C226	C267	200	0.66	0.26	1.43	1.80	1247.4	0.01	442.9	1690.3	CS	2	15	0.86	-	-	-	1.1
C232	C91	200	0.66	0.28	1.38	1.56	1216.2	0.02	475.0	1691.2	CS	2	15	0.86	-	-	-	1.1
C233	C234	200	0.66	0.26	1.17	1.38	1074.0	0.02	661.9	1735.9	CS	2	15	0.88	-	-	-	1.1
C234	C90	200	0.66	0.26	1.18	1.38	1077.4	0.02	656.4	1733.8	CS	2	15	0.88	-	-	-	1.1
C242	C106	200	0.66	0.26	1.18	1.38	1077.4	0.02	656.4	1733.8	CS	2	15	0.88	-	-	-	1.1
C243	C245	200	0.66	0.26	1.17	1.38	1074.0	0.02	661.9	1735.9	CS	2	15	0.88	-	-	-	1.1
C245	C137	200	0.66	0.26	1.25	1.45	1128.5	0.02	581.3	1709.8	CS	2	15	0.87	-	-	-	1.1
C246	C248	200	0.66	0.26	1.17	1.38	1074.0	0.02	661.9	1735.9	CS	2	15	0.88	-	-	-	1.1
C248	C249	200	0.66	0.26	1.18	1.38	1077.4	0.02	656.4	1733.8	CS	2	15	0.88	-	-	-	1.1
C249	C138	200	0.66	0.26	1.17	1.38	1077.4	0.02	656.4	1733.8	CS	2	15	0.88	-	-	-	1.1
C258	C209	200	0.66	0.26	2.19	2.10	1638.5	0.01	192.4	1830.9	CS	2	15	0.93	-	-	-	1.1
C262	C263	200	0.66	0.26	3.27	2.58	2014.2	0.00	85.9	2100.1	CS	2	15	1.07	-	-	-	1.1
C263	C264	200	0.66	0.26	2.77	2.39	1864.7	0.00	119.6	1984.3	CS	2	15	1.01	-	-	-	1.1
C264	C265	200	0.66	0.26	2.26	2.14	1668.6	0.01	180.7	1849.3	CS	2	15	0.94	-	-	-	1.1
C265	C266	200	0.66	0.26	2.17	2.09	1629.7	0.01	196.0	1825.7	CS	2	15	0.93	-	-	-	1.1
C266	C267	200	0.66	0.26	1.80	1.87	1457.0	0.01	281.3	1738.3	CS	2	15	0.88	-	-	-	1.1
C267	C101	200	0.66	0.28	2.47	2.25	1755.4	0.01	150.8	1906.1	CS	2	15	0.97	-	-	-	1.1
C268	C269	200	0.66	0.26	1.89	1.93	1502.9	0.01	255.4	1758.2	CS	2	15	0.89	-	-	-	1.1
C269	C270	200	0.66	0.26	2.47	2.25	1755.4	0.01	150.8	1906.1	CS	2	15	0.97	-	-	-	1.1
C270	C265	200	0.66	0.26	2.37	2.20	1714.1	0.01	164.4	1878.4	CS	2	15	0.95	-	-	-	1.1
C271	C272	200	0.66	0.26	1.62	1.74	1356.6	0.01	348.5	1705.1	CS	2	15	0.86	-	-	-	1.1
C272	C266	200	0.66	0.26	2.00	1.99	1551.7	0.01	230.6	1782.2	CS	2	15	0.90	-	-	-	1.1
C77	C78	200	0.66	0.26	2.76	2.38	1858.0	0.00	121.3	1979.3	CS	2	15	1.00	-	-	-	1.1
C78	C79	200	0.66	0.26	1.29	1.48	1151.8	0.02	550.6	1702.3	CS	2	15	0.86	-	-	-	1.1
C79	C85	200	0.66	0.26	1.29	1.48	1151.8	0.02	550.6	1702.3	CS	2	15	0.86	-	-	-	1.1
C80	C81	200	0.66	0.26	1.78	1.85	1443.9	0.01	289.1	1733.1	CS	2	15	0.88	-	-	-	1.1
C81	C82	200	0.66	0.26	2.73	2.37	1849.5	0.00	123.5	1973.1	CS	2	15	1.00	-	-	-	1.1
C82	C83	200	0.66	0.26	3.22	2.56	1998.0	0.00	89.2	2087.1	CS	2	15	1.06	-	-	-	1.1
C83	C90	200	0.66	0.26	2.75	2.38	1856.3	0.00	121.7	1978.1	CS	2	15	1.00	-	-	-	1.1
C84	C79	200	0.66	0.26	3.17	2.55	1984.1	0.00	92.0	2076.1	CS	2	15	1.05	-	-	-	1.1
C85	C86	200	0.66	0.26	1.18	1.38	1077.4	0.02	656.4	1733.8	CS	2	15	0.88	-	-	-	1.1
C86	C88	200	0.66	0.26	1.18	1.38	1077.4	0.02	656.4	1733.8	CS	2	15	0.88	-	-	-	1.1
C87	C86	200	0.66	0.26	3.38	2.82	2041.4	0.00	80.7	2122.1	CS	2	15	1.08	-	-	-	1.1
C88	C83	200	0.66	0.26	1.34	1.52	1187.6	0.02	506.9	1694.5	CS	2	15	0.86	-	-	-	1.1
C89	C88	200	0.66	0.26	3.60	2.89	2093.4	0.00	71.3	2164.7	CS	2	15	1.10	-	-	-	1.1
C90	C92	200	0.66	0.26	3.97	2.79	2171.7	0.00	58.7	2230.4	CS	2	15	1.13	-	-	-	1.5
C91	C234	200	0.66	0.26	1.39	1.56	1219.4	0.02	471.6	1691.0	CS	2	15	0.86	-	-	-	1.1
C92	C93	200	0.66	0.26	4.33	2.87	2238.2	0.00	49.3	2285.5	CS	2	15	1.16	-	-	-	1.5
C93	C94	200	0.66	0.26	1.58	1.71	1333.8	0.01	366.1	1699.9	CS	2	15	0.86	-	-	-	1.1
C93	C100	200	0.66	0.26	5.23	3.03	2357.9	0.00	33.8	2391.7	CS	2	15	1.21	-	-	-	1.5

CUADRO MEMORIA DIS) HIDRÁULICO DE ALCANTARILLADO
PROYECTO: RED ALCANTARILLADO RESIDUAL MACROPROYECTO GONZALO VALLEJO R.

CALCULO CANTIDADES DE OBRA

CAMARA		Tuberías							Cámaras							
DE	A	No tubos	L ejes	L real	De tubo	Exc 2-4	Exc 0-2	LL 3/4-2"	Ent	IDcam	Dp	H cilindro	Exc 2-4	Exc 0-2	Ext 1*	Ext 2*
C214	C215	5	36.88	35.68	0.20		40.6	3.79		C214	1.20	1.79		4.00	2.40	2.80
C215	C216	2	17.57	16.37	0.20		19.1	1.74		C215	1.20	1.91	0.22	4.02	2.80	2.15
C216	C217	4	29.17	27.97	0.20		32.9	2.97		C216	1.20	1.88	0.16	4.02	2.15	1.95
C217	C218	5	33.54	32.34	0.20	0.8	51.7	3.44	93.14	C217	1.20	1.95	0.30	4.02	1.95	1.15
C218	C219	7	49.11	47.91	0.20	5.7	76.7	5.09	149.02	C218	1.20	2.04	0.48	4.02	1.15	2.95
C219	C220	1	12.93	11.73	0.20	2.0	18.8	1.25	37.84	C219	1.20	2.27	0.94	4.02	2.95	2.85
C220	C221	3	19.42	18.22	0.20	2.6	29.2	1.94	57.72	C220	1.20	2.20	0.80	4.02	2.85	0.10
C221	C222	3	21.25	20.05	0.20	2.8	32.1	2.13	63.37	C221	1.20	2.19	0.78	4.02	0.10	1.00
C222	C223	4	30.60	29.40	0.20	4.8	47.0	3.12	94.41	C222	1.20	2.19	0.78	4.02	1.00	2.70
C223	C224	7	45.68	44.48	0.20		53.0	4.73		C223	1.20	2.26	0.92	4.02	2.70	1.20
C224	C225	8	49.89	48.69	0.20		45.6	5.17		C224	1.20	1.62		3.66	1.20	0.30
C225	C206	8	53.47	52.27	0.26	24.2	89.7	7.29	199.69	C225	1.20	1.41		3.24	0.30	2.10
C226	C267	2	13.79	12.59	0.26		14.5	1.76		C226	1.20	1.41		3.24	2.10	0.25
C232	C91	8	51.09	49.89	0.26		55.6	6.96		C232	1.20	1.40		3.22	0.25	0.90
C233	C234	8	52.08	50.88	0.26		49.5	7.10		C233	1.20	1.40		3.22	0.90	1.40
C234	C90	2	14.73	13.53	0.26		13.2	1.89		C234	1.20	1.41		3.24	1.40	0.75
C242	C106	8	54.05	52.85	0.26		51.6	7.37		C242	1.20	1.41		3.24	0.75	2.40
C243	C245	6	42.85	41.65	0.26		40.5	5.81		C243	1.20	1.40		3.22	2.40	2.80
C245	C137	2	18.22	17.02	0.26		17.5	2.37		C245	1.20	1.41		3.24	2.80	2.50
C246	C248	15	93.65	92.45	0.26		90.0	12.89		C246	1.20	1.40		3.22	2.50	1.20
C248	C249	2	16.79	15.59	0.26		15.2	2.17		C248	1.20	1.41		3.24	1.20	1.75
C249	C138	1	10.79	9.59	0.26		9.4	1.34		C249	1.20	1.41		3.24	1.75	1.75
C258	C209	2	14.28	13.08	0.26	4.3	22.4	1.82	46.01	C258	1.20	2.62	1.65	4.02	1.75	0.50
C262	C263	11	72.36	71.16	0.26	74.2	122.1	9.92	362.03	C262	1.20	3.33	3.08	4.02	0.50	2.55
C263	C264	12	76.97	75.77	0.26	54.1	130.0	10.57	330.93	C263	1.20	3.69	3.80	4.02	2.55	1.85
C264	C265	4	28.86	27.66	0.26	10.3	47.5	3.86	100.09	C264	1.20	2.33	1.07	4.02	1.85	1.80
C265	C266	4	30.11	28.91	0.26	9.0	49.6	4.03	100.87	C265	1.20	2.65	1.71	4.02	1.80	2.45
C266	C267	1	8.79	7.59	0.26	0.6	13.0	1.06	22.55	C266	1.20	2.15	0.70	4.02	2.45	0.75
C267	C101	2	16.57	15.37	0.26	7.9	26.4	2.14	60.38	C267	1.20	1.93	0.26	4.02	0.75	1.65
C268	C269	11	72.36	71.16	0.26	9.6	122.1	9.92	220.62	C268	1.20	1.40		3.22	1.65	2.55
C269	C270	11	72.36	71.16	0.26	36.5	122.1	9.92	279.54	C269	1.20	2.86	2.13	4.02	2.55	2.55
C270	C265	12	74.04	72.84	0.26	32.3	125.0	10.16	275.13	C270	1.20	2.55	1.51	4.02	2.55	0.40
C271	C272	11	70.69	69.49	0.26		88.2	9.69		C271	1.20	1.40		3.22	0.40	1.70
C272	C266	9	61.07	59.87	0.26	12.0	102.7	8.35	194.24	C272	1.20	2.31	1.03	4.02	1.70	2.80
C77	C78	4	28.34	27.14	0.26	19.0	46.6	3.78	117.75	C77	1.20	4.57	5.57	4.02	2.90	1.55
C78	C79	3	23.92	22.72	0.26		23.8	3.17		C78	1.20	1.41		3.24	1.55	2.35
C79	C85	1	11.44	10.24	0.26		10.7	1.43		C79	1.20	1.63		3.68	2.35	2.10
C80	C81	10	66.43	65.23	0.26	3.8	111.9	9.10	191.43	C80	1.20	1.40		3.22	2.10	2.60
C81	C82	3	23.58	22.38	0.26	15.3	38.4	3.12	96.29	C81	1.20	2.63	1.67	4.02	2.60	2.15
C82	C83	7	45.46	44.26	0.26	44.4	76.0	6.17	221.35	C82	1.20	5.49	7.42	4.02	2.15	1.10
C83	C90	9	60.81	59.61	0.26	41.6	102.3	8.31	258.20	C83	1.20	1.74		3.90	1.10	2.80
C84	C79	4	27.15	25.95	0.26	25.2	44.5	3.62	127.91	C84	1.20	5.39	7.22	4.02	2.80	0.95
C85	C86	3	24.62	23.42	0.26		22.9	3.27		C85	1.20	1.41		3.24	0.95	2.70
C86	C88	3	23.39	22.19	0.26		21.7	3.09		C86	1.20	1.41		3.24	2.70	2.05
C87	C86	6	38.78	37.58	0.26	41.8	64.5	5.24	196.87	C87	1.20	5.82	8.08	4.02	2.05	0.75
C88	C83	3	23.54	22.34	0.26		24.2	3.12		C88	1.20	1.41		3.24	0.75	2.15
C89	C88	6	38.58	37.38	0.26	46.8	64.1	5.21	207.40	C89	1.20	6.25	8.95	4.02	2.15	0.65
C90	C92	2	15.71	14.51	0.26	21.7	24.9	2.02	88.24	C90	1.20	4.23	4.89	4.02	0.65	1.25
C91	C234	4	25.66	24.46	0.26		27.4	3.41		C91	1.20	1.84	0.08	4.02	1.25	0.20
C92	C93	11	71.05	69.85	0.26	121.1	119.9	9.74	460.98	C92	1.20	4.17	4.77	4.02	0.20	1.90
C93	C94	5	35.51	34.31	0.26		42.7	4.78		C93	1.20	1.40		3.22	1.90	2.15
C93	C100	10	67.14	65.94	0.26	153.4	113.2	9.20	520.63	C93	1.20	4.95	6.33	4.02	2.15	2.95

CUA) MEMORIA DISEÑO HIDRÁULICO DE ALC... RILLADO
PROYECTO: RED ALCANTARILLADO RESIDUAL MACROPROYECTO GONZALO VALLEJO R.

CAMARA		CÁLCULO CAUDAL AGUAS LLUVIAS										CÁLCULO CAUDAL AGUAS RESIDUALES													
		Áreas Lluvias [ha]		ΣA _{LL} [ha]	T. Concentración			Intens [l/ha/s]	Imper	Coefic C	Q _{ALL} [Vs]	Áreas Residuales [ha]		ΣA _{RES} [ha]	Población [viv]	Consumo [Vs-viv]	Aporte [Vs-viv]	Ac _{mfs} [ha]	Q _{cnvms} [Vs]	Q _{M_{des}} [Vs]	FM	Q _{M_{lim}} [Vs]	Q _{C.E.} [Vs]	Q _{INF}	Q _{SAN} [Vs]
		Propia	Afluente		T _{Truqun}	T _{Emas}	T _{c Total}					Propia	Afluente												
C94	C101												0.19	15	765.000	650.250			0.1	5.15	0.6	0.0	0.0	0.0	0.6
C95	C96												0.12	10	765.000	650.250			0.1	5.40	0.4	0.0	0.0	0.0	0.4
C96	C97												0.05	4	765.000	650.250			0.0	6.02	0.2	0.0	0.0	0.0	0.2
C96	C98												0.25	20	765.000	650.250			0.2	4.97	0.7	0.0	0.0	0.0	0.8
C97	C93												0.05	4	765.000	650.250			0.0	6.02	0.2	0.0	0.0	0.0	0.2
C97	C99												0.30	24	765.000	650.250			0.2	4.87	0.9	0.0	0.0	0.0	0.9
C98	C75												15.83	1267	765.000	650.250			9.5	3.04	29.0	1.6	1.9	1.9	32.4
C99	C98												15.35	1228	765.000	650.250			9.2	3.05	28.2	1.5	1.8	1.8	31.6
C261	C262												0.28	23	765.000	650.250			0.2	4.89	0.8	0.0	0.0	0.0	0.9

PLANO DE DISEÑO HIDRÁULICO DE ALCANTARILLADO
PROYECTO: RED ALCANTARILLADO RESIDUAL MACROPROYECTO GONZALO VALLEJO R.

ANÁLISIS HIDRAULICO DE TUBERÍAS															HIDRÁULICA EN CÁMARAS									
CAMARA		Cota Rasante		Cota Batea		L	P	∅ Interno	Q _{DISEÑO}	Y _N	Y _N /∅	V _r	F _{TRUQUE}	F _{TRANSVRS}	Recubrimiento		V ² /2g	Energía	Deflexión	Rc / ∅	Dp	Hp	Hw	Caida
DE	A	Super	Infer	Inicial	Final	[m]	[%]	[mm]	[l/s]	[m]		[m/s]		[kg/m ³]	Super	Infer	[m]	[m]	[°]		[m]	[m]	[m]	[m]
C94	C101	1284.00	1282.00	1281.77	1278.53	71.76	4.52	200	0.6	0.02	0.11	0.77	1.98	0.64	2.00	3.24	0.03	0.05			1.20		0.14	0.11
C95	C96	1290.00	1288.00	1288.60	1285.89	65.75	4.12	200	0.4	0.02	0.12	0.75	1.90	0.60	1.17	1.88	0.03	0.05			1.20		0.09	0.07
C96	C97	1288.00	1287.00	1286.60	1283.76	31.27	9.08	200	0.2	0.02	0.09	0.99	2.78	1.10	1.17	3.01	0.05	0.07	89°42'17"	3.0	1.20	0.02	0.09	0.06
C96	C98	1288.00	1284.50	1285.88	1283.10	68.22	4.08	200	0.8	0.02	0.12	0.74	1.89	0.59	1.89	1.17	0.03	0.05			1.20		0.14	0.13
C97	C93	1287.00	1286.00	1285.60	1282.72	30.08	9.57	200	0.2	0.02	0.09	1.01	2.85	1.14	1.17	3.05	0.05	0.07			1.20		0.09	0.06
C97	C99	1287.00	1284.50	1282.88	1278.00	67.51	7.23	200	0.9	0.02	0.10	0.91	2.49	0.92	3.89	6.27	0.04	0.06			1.20		0.15	0.13
C98	C75	1284.50	1282.70	1277.67	1277.22	56.84	0.79	250	32.4	0.16	0.64	0.98	0.85	0.56	6.55	5.20	0.05	0.21			1.20		0.13	0.11
C99	C98	1284.50	1284.50	1277.94	1277.68	32.28	0.81	250	31.6	0.16	0.62	0.99	0.87	0.57	6.28	6.54	0.05	0.20			1.20		0.24	0.08
C261	C262	1286.00	1286.50	1284.60	1283.18	70.68	2.01	200	0.9	0.03	0.14	0.58	1.34	0.34	1.17	3.09	0.02	0.04			1.20		0.23	0.07

**CUADRO MEMORIA DISEÑO RAULICO DE ALCANTARILLADO
ECTO: RED ALCANTARILLADO RESIDUAL MACROPROYECTO GONZALO VALLE**

CÁLCULO CIMENTACION DE TUBERÍAS

CAMARA		σ Nom	Bd	De	H Rell	Cd	W _s 'P _s '	C _s 'C _r '	W _v 'P _v '	Wt	Material Tubería	Tubería Rígida			Tubería Flexible			CIM
DE	A	[mm]	[m]	[m]	[m]		[kg/m] [kg/m ³]		[kg/m] [kg/m ³]	[kg/m] [kg/m ³]		Clase	FS	FCc	Deflexion % < 7.5	Material Encamado	Compac	FC
C94	C101	200	0.66	0.26	2.62	2.32	1811.1	0.00	134.1	1945.1	CS	2	15	0.99				1.1
C95	C96	200	0.66	0.26	1.53	1.87	1301.7	0.01	392.7	1694.4	CS	2	15	0.86				1.1
C96	C97	200	0.66	0.26	2.09	2.05	1596.0	0.01	210.2	1806.2	CS	2	15	0.92				1.1
C96	C98	200	0.66	0.26	1.53	1.87	1304.6	0.01	390.2	1694.8	CS	2	15	0.86				1.1
C97	C93	200	0.66	0.26	2.11	2.06	1605.1	0.01	206.3	1811.4	CS	2	15	0.92				1.1
C97	C99	200	0.66	0.26	5.08	3.00	2341.5	0.00	35.8	2377.3	CS	2	15	1.21				1.5
C98	C75	250	0.71	0.31	5.88	3.05	2785.8	0.00	32.3	2818.1	CS	2	15	1.43				1.5
C99	C98	250	0.71	0.31	6.41	3.11	2837.4	0.00	27.2	2864.6	CS	2	15	1.45				1.5
C261	C262	200	0.66	0.26	2.13	2.07	1614.1	0.01	202.4	1816.6	CS	2	15	0.92				1.1

CUADRO MEMORIA DISEÑO HIDRÁULICO DE ALCANTARILLADO
PROYECTO: RED ALCANTARILLADO RESIDUAL MACROPROYECTO GONZALO VALLEJO R.

CALCULO CANTIDADES DE OBRA

CAMARA		Tuberías								Cámaras						
DE	A	No tubos	L ejes	L real	De tubo	Exc 2-4	Exc 0-2	LL 3/4-2"	Ent	IDcam	Dp	H cilindro	Exc 2-4	Exc 0-2	Ext 1'	Ext 2'
C94	C101	11	71.76	70.56	0.26	43.2	121.1	9.84	292.42	C94	1.20	2.23	0.86	4.02	2.95	2.25
C95	C96	10	65.75	64.55	0.26		77.9	9.00		C95	1.20	1.40		3.22	2.25	2.25
C96	C97	5	31.27	30.07	0.26	7.9	51.6	4.19	101.67	C96	1.20	1.40		3.22	2.25	
C96	C98	11	68.22	67.02	0.26		81.1	9.35		C96	1.20	2.12	0.64	4.02		0.50
C97	C93	4	30.08	28.88	0.26	8.0	49.6	4.03	98.48	C97	1.20	1.40		3.22	0.50	2.40
C97	C99	11	67.51	66.31	0.26	147.9	113.8	9.25	509.71	C97	1.20	4.12	4.66	4.02	2.40	0.15
C98	C75	9	56.84	55.64	0.31	168.3	101.5	9.53	495.71	C98	1.20	6.83	10.11	4.02	0.15	0.80
C99	C98	5	32.28	31.08	0.31	105.9	56.7	5.32	300.84	C99	1.20	6.56	9.57	4.02	0.80	0.50
C261	C262	11	70.68	70.08	0.26	20.3	120.3	9.77	240.99	C261	1.20	1.40		3.22	0.50	2.00

CUAJ) MEMORIA DISEÑO HIDRAULICO DE ALCANTARILLADO
 PROYECTO: RED ALCANTARILLADO RESIDUAL MACROPROYECTO GONZALO VALLEJO R.

CAMARA		CÁLCULO CAUDAL AGUAS LLUVIAS										CÁLCULO CAUDAL AGUAS RESIDUALES													
DE	A	Areas Lluvias [ha]		Σ Area [ha]	T. Concentración			Intens [lha/s]	Imper	Coefic C	Q _{ALL} [l/s]	Areas Residuales [ha]		Σ Area [ha]	Población [viv]	Consumo [l/s-viv]	Aporte [l/s-viv]	Acm/ins [ha]	Qcm/ins [l/s]	Q _{max} [l/s]	FM	Q _{MINIMO} [l/s]	Q.C.E. [l/s]	Q INF	QSAN [l/s]
		Propia	Afuente		T _{PROP}	T _{EXP}	Tc Total					Propia	Afuente												
UNIDAD DE ACTUACION 3																									
C152	C184													1.32	105	765.000	650.250			0.8	4.08	3.2	0.1	0.2	3.5
C162	C163													0.14	11	765.000	650.250			0.1	5.34	0.4	0.0	0.0	0.5
C163	C177													0.61	49	765.000	650.250			0.4	4.47	1.6	0.1	0.1	1.8
C164	C163													0.47	37	765.000	650.250			0.3	4.62	1.3	0.0	0.1	1.4
C165	C164													0.26	21	765.000	650.250			0.2	4.94	0.8	0.0	0.0	0.8
C166	C169													0.39	31	765.000	650.250			0.2	4.72	1.1	0.0	0.0	1.2
C166	C165													0.05	4	765.000	650.250			0.0	6.02	0.2	0.0	0.0	0.2
C167	C168													0.14	11	765.000	650.250			0.1	5.34	0.4	0.0	0.0	0.5
C168	C166													0.17	13	765.000	650.250			0.1	5.23	0.5	0.0	0.0	0.5
C169	C231													0.96	76	765.000	650.250			0.6	4.24	2.4	0.1	0.1	2.6
C170	C202													1.15	92	765.000	650.250			0.7	4.15	2.9	0.1	0.1	3.1
C172	C157													1.70	136	765.000	650.250			1.0	3.96	4.1	0.2	0.2	4.4
C175	C165													0.14	11	765.000	650.250			0.1	5.34	0.4	0.0	0.0	0.5
C176	C164													0.14	11	765.000	650.250			0.1	5.34	0.4	0.0	0.0	0.5
C177	C178													0.80	64	765.000	650.250			0.5	4.33	2.1	0.1	0.1	2.3
C178	C186													0.82	65	765.000	650.250			0.5	4.32	2.1	0.1	0.1	2.3
C179	C180													0.18	15	765.000	650.250			0.1	5.15	0.6	0.0	0.0	0.6
C180	C181													0.21	17	765.000	650.250			0.1	5.07	0.6	0.0	0.0	0.7
C181	C169													0.41	33	765.000	650.250			0.2	4.69	1.2	0.0	0.0	1.3
C182	C181													0.18	15	765.000	650.250			0.1	5.15	0.6	0.0	0.0	0.6
C184	C170													0.04	3	765.000	650.250			0.0	6.23	0.1	0.0	0.0	0.1
C184	C188													1.61	129	765.000	650.250			1.0	3.98	3.9	0.2	0.2	4.2
C185	C152													0.18	14	765.000	650.250			0.1	5.19	0.5	0.0	0.0	0.6
C186	C187													1.00	80	765.000	650.250			0.6	4.22	2.5	0.1	0.1	2.8
C187	C152													1.07	85	765.000	650.250			0.6	4.19	2.7	0.1	0.1	2.9
C188	C172													1.63	130	765.000	650.250			1.0	3.98	3.9	0.2	0.2	4.3
C190	C191													0.69	55	765.000	650.250			0.4	4.41	1.8	0.1	0.1	2.0
C202	C157													1.15	92	765.000	650.250			0.7	4.15	2.9	0.1	0.1	3.1
C231	C170													1.00	80	765.000	650.250			0.6	4.22	2.5	0.1	0.1	2.8
C144	C146													1.90	152	765.000	650.250			1.1	3.91	4.5	0.2	0.2	4.9
C148	C149													0.14	11	765.000	650.250			0.1	5.34	0.4	0.0	0.0	0.5
C149	C150													0.36	29	765.000	650.250			0.2	4.76	1.0	0.0	0.0	1.1
C150	C151													0.56	45	765.000	650.250			0.3	4.52	1.5	0.1	0.1	1.7
C154	C158													0.94	75	765.000	650.250			0.6	4.25	2.4	0.1	0.1	2.6
C160	C159													0.35	28	765.000	650.250			0.2	4.78	1.0	0.0	0.0	1.1
C161	C160													0.20	16	765.000	650.250			0.1	5.11	0.6	0.0	0.0	0.7
C183	C184													0.18	14	765.000	650.250			0.1	5.19	0.5	0.0	0.0	0.6
C151	C154													0.80	64	765.000	650.250			0.5	4.33	2.1	0.1	0.1	2.3
C203	C204													4.48	359	765.000	650.250			2.7	3.53	9.5	0.4	0.5	10.5
C204	C205													4.48	359	765.000	650.250			2.7	3.53	9.5	0.4	0.5	10.5
C158	C159													0.94	75	765.000	650.250			0.6	4.25	2.4	0.1	0.1	2.6
C159	C203													1.28	103	765.000	650.250			0.8	4.09	3.2	0.1	0.2	3.5
C157	C207													2.85	228	765.000	650.250			1.7	3.72	6.4	0.3	0.3	7.0
C207	C203													3.20	256	765.000	650.250			1.9	3.67	7.1	0.3	0.4	7.8
C189	C207													0.20	16	765.000	650.250			0.1	5.11	0.6	0.0	0.0	0.7

CUADRO MEMORIA DISEÑO HIDRÁULICO DEL ALCANTARILLADO
PROYECTO: RED ALCANTARILLADO RESIDUAL MACROPROYECTO GONZALO VALLEJO R.

ANÁLISIS HIDRÁULICO DE TUBERÍAS																	HIDRÁULICA EN CÁMARAS							
CAMARA		Cota Rasante		Cota Batea		L	P	Ø	Q _{diseño}	Y _n	Y _n /Ø	V _c	F _{fric}	F _{travesa}	Recubrimiento		V ² /2g	Energía	Deflexión	Rc / Ø	Dp	Hp	Hw	Caída
DE	A	Super	Infer	Inicial	Final	[m]	[‰]	[mm]	[l/s]	[m]		[m/s]		[kg/m ²]	Super	Infer	[m]	[m]	[°]		[m]	[m]	[m]	[m]
UNIDAD DE ACTUACION 3																								
C152	C184	1289.20	1289.00	1286.25	1286.00	31.38	0.80	200	3.5	0.05	0.26	0.53	0.87	0.25	2.72	2.77	0.01	0.07			1.20		0.00	
C162	C163	1292.20	1290.20	1290.80	1288.01	60.87	4.58	200	0.5	0.02	0.11	0.77	2.00	0.65	1.17	1.96	0.03	0.05			1.20		0.08	0.02
C163	C177	1290.20	1290.00	1288.00	1287.86	13.52	1.04	200	1.8	0.04	0.18	0.48	0.98	0.22	1.97	1.91	0.01	0.05	01°56'03"	177.7	1.20	0.02		0.02
C164	C163	1292.00	1290.20	1288.39	1288.01	29.35	1.29	200	1.4	0.03	0.15	0.49	1.08	0.24	3.38	1.96	0.01	0.04			1.20		0.05	0.01
C165	C164	1294.00	1292.00	1290.39	1288.40	30.56	6.51	200	0.8	0.02	0.10	0.88	2.37	0.85	3.38	3.37	0.04	0.06			1.20		0.05	0.02
C166	C169	1294.00	1289.60	1291.80	1287.04	94.02	5.06	200	1.2	0.02	0.11	0.80	2.09	0.70	1.97	2.33	0.03	0.05			1.20		0.11	0.09
C166	C165	1294.00	1294.00	1292.60	1290.71	19.92	9.49	200	0.2	0.02	0.09	1.01	2.84	1.14	1.17	3.06	0.05	0.07			1.20		0.10	0.08
C167	C168	1295.80	1293.90	1294.40	1292.20	58.57	3.76	200	0.5	0.02	0.12	0.72	1.81	0.56	1.17	1.47	0.03	0.05			1.20		0.15	0.13
C168	C166	1293.90	1294.00	1292.19	1291.81	11.96	3.18	200	0.5	0.02	0.12	0.68	1.67	0.49	1.48	1.96	0.02	0.05	87°36'14"	3.1	1.20	0.01	0.08	0.06
C169	C231	1289.60	1286.20	1287.03	1284.80	64.81	3.44	200	2.6	0.03	0.16	0.82	1.77	0.67	2.34	1.17	0.03	0.07			1.20		0.07	0.05
C170	C202	1287.50	1286.50	1284.63	1284.24	49.06	0.79	200	3.1	0.05	0.25	0.51	0.87	0.23	2.64	2.03	0.01	0.06			1.20		0.11	0.08
C172	C157	1289.00	1287.00	1285.51	1283.88	30.88	5.28	200	4.4	0.04	0.18	1.11	2.20	1.19	3.26	2.89	0.06	0.10			1.20		0.07	0.02
C175	C165	1294.00	1294.00	1292.60	1290.40	58.28	3.77	200	0.5	0.02	0.12	0.72	1.82	0.56	1.17	3.37	0.03	0.05			1.20		0.19	0.15
C176	C164	1292.00	1292.00	1290.60	1288.40	59.98	3.67	200	0.5	0.02	0.12	0.72	1.79	0.55	1.17	3.37	0.03	0.05			1.20		0.08	0.06
C177	C178	1290.00	1290.50	1287.85	1287.20	78.73	0.83	200	2.3	0.04	0.21	0.47	0.88	0.21	1.92	3.07	0.01	0.05			1.20		0.08	0.06
C178	C186	1290.50	1290.40	1287.19	1287.12	9.56	0.73	200	2.3	0.04	0.22	0.45	0.83	0.19	3.08	3.05	0.01	0.05	01°05'60"	312.5	1.20	0.00		
C179	C180	1291.80	1290.20	1290.40	1288.12	78.36	2.91	200	0.6	0.03	0.13	0.66	1.60	0.46	1.17	1.85	0.02	0.05			1.20		0.05	
C180	C181	1290.20	1289.90	1288.11	1287.31	30.38	2.63	200	0.7	0.03	0.13	0.64	1.53	0.42	1.86	2.36	0.02	0.05	89°02'51"	3.1	1.20	0.01	0.07	0.05
C181	C169	1289.90	1289.60	1287.30	1287.04	18.25	1.42	200	1.3	0.03	0.15	0.51	1.13	0.26	2.37	2.33	0.01	0.04	02°03'59"	166.3	1.20	0.00		
C182	C181	1293.80	1289.90	1292.40	1287.31	78.08	6.52	200	0.6	0.02	0.10	0.88	2.37	0.85	1.17	2.36	0.04	0.06			1.20		0.04	0.01
C184	C170	1289.00	1287.50	1287.60	1286.10	18.37	8.17	200	0.1	0.02	0.10	0.95	2.64	1.01	1.17	1.17	0.05	0.07			1.20		0.11	0.09
C184	C188	1289.00	1289.00	1285.99	1285.61	47.2	0.81	200	4.2	0.06	0.29	0.56	0.88	0.27	2.78	3.16	0.02	0.07			1.20		0.13	0.11
C185	C152	1290.10	1289.20	1288.70	1286.26	74.43	3.28	200	0.6	0.02	0.12	0.69	1.70	0.50	1.17	2.71	0.02	0.05			1.20		0.08	0.02
C186	C187	1290.40	1289.60	1287.11	1286.51	74.45	0.81	200	2.8	0.05	0.23	0.50	0.87	0.22	3.06	2.86	0.01	0.06			1.20		0.08	0.05
C187	C152	1289.60	1289.20	1286.50	1286.26	30.05	0.80	200	2.9	0.05	0.24	0.50	0.87	0.23	2.87	2.71	0.01	0.06	89°57'28"	3.0	1.20	0.00		
C188	C172	1289.00	1289.00	1285.60	1285.52	10.15	0.79	200	4.3	0.06	0.29	0.56	0.87	0.26	3.17	3.25	0.02	0.07			1.20		0.05	
C190	C191	1296.00	1294.00	1294.60	1292.60	53.31	3.75	200	2.0	0.03	0.13	0.78	1.83	0.63	1.17	1.17	0.03	0.06			1.20		0.09	0.03
C202	C157	1286.50	1287.00	1284.23	1283.88	43.01	0.81	200	3.1	0.05	0.25	0.52	0.88	0.24	2.04	2.89	0.01	0.06			1.20		0.10	0.07
C231	C170	1286.20	1287.50	1284.79	1284.64	18.57	0.81	200	2.8	0.05	0.23	0.50	0.87	0.22	1.18	2.63	0.01	0.06			1.20		0.07	0.02
C144	C146	1295.80	1295.80	1293.88	1293.68	24.62	0.81	200	4.9	0.06	0.31	0.59	0.88	0.29	1.69	1.89	0.02	0.08			1.20		0.07	0.02
C148	C149	1292.30	1290.30	1290.90	1288.69	60.69	3.64	200	0.5	0.02	0.12	0.71	1.79	0.54	1.17	1.38	0.03	0.05			1.20		0.09	0.03
C149	C150	1290.30	1290.70	1288.68	1287.18	92.72	1.62	200	1.1	0.03	0.14	0.53	1.21	0.29	1.39	3.29	0.01	0.04	00°25'17"	815.9	1.20	0.01		0.01
C150	C151	1290.70	1290.30	1287.17	1286.24	83.91	1.11	200	1.7	0.03	0.17	0.48	1.01	0.23	3.30	3.83	0.01	0.05	00°43'14"	477.1	1.20	0.00		
C154	C158	1287.30	1287.40	1285.40	1284.92	59.64	0.80	200	2.6	0.05	0.23	0.49	0.87	0.22	1.67	2.25	0.01	0.06			1.20		0.04	
C160	C159	1286.50	1286.00	1285.09	1284.08	59.57	1.70	200	1.1	0.03	0.14	0.54	1.24	0.30	1.18	1.69	0.02	0.04			1.20		0.07	0.02
C161	C160	1289.50	1286.50	1288.10	1285.10	86.94	3.45	200	0.7	0.02	0.12	0.70	1.74	0.52	1.17	1.17	0.02	0.05			1.20		0.06	0.03
C183	C184	1289.80	1289.00	1288.40	1286.00	75.24	3.19	200	0.6	0.02	0.12	0.68	1.68	0.49	1.17	2.77	0.02	0.05			1.20		0.08	0.05
C151	C154	1290.30	1287.30	1286.23	1285.41	100.72	0.81	200	2.3	0.04	0.21	0.47	0.87	0.20	3.84	1.66	0.01	0.05			1.20		0.08	0.05
C203	C204	1285.00	1284.00	1283.13	1282.60	24.6	2.15	181	10.5	0.07	0.36	1.26	1.84	0.77	1.68	1.21	0.08	0.15			1.20		0.06	0.02
C204	C205	1284.00	1283.00	1282.59	1281.60	26.92	3.68	181	10.5	0.06	0.31	1.53	2.40	1.18	1.22	1.21	0.12	0.18	07°59'44"	47.4	1.20	0.01		0.01
C158	C159	1287.40	1286.00	1284.91	1284.08	18.71	4.44	200	2.6	0.03	0.15	0.90	2.00	0.82	2.26	1.69	0.04	0.07			1.20		0.11	0.05
C159	C203	1286.00	1285.00	1284.07	1283.14	30.8	3.02	200	3.5	0.04	0.19	0.84	1.67	0.69	1.70	1.63	0.04	0.07	00°44'24"	464.6	1.20	0.01		0.01
C157	C207	1287.00	1286.00	1283.87	1283.65	28.18	0.78	200	7.0	0.08	0.38	0.64	0.86	0.32	2.90	2.12	0.02	0.10			1.20		0.06	0.02
C207	C203	1286.00	1285.00	1283.54	1283.14	61.5	0.81	200	7.8	0.08	0.40	0.67	0.88	0.34	2.13	1.63	0.02	0.10	44°48'29"	7.3	1.20	0.00		
C189	C207	1289.10	1286.00	1287.70	1283.65	85.15	4.76	200	0.7	0.02	0.11	0.79	2.03	0.67	1.17	2.12	0.03	0.05			1.20		0.09	0.01

CUADRO MEMORIA DISEÑO RAULICO DE ALCANTARILLADO
OBJETO: RED ALCANTARILLADO RESIDUAL MACROPROYECTO GONZALO VALLE

CÁLCULO CIMENTACION DE TUBERÍAS

CAMARA	e Nom	Bd	De	H Rell	Cd	W ₁ 'P ₁ ' [kg/m] [kg/m ²]	C _e 'Cr'	W ₂ 'P ₂ ' [kg/m] [kg/m ²]	Wt [kg/m] [kg/m ²]	Material Tubería	Tubería Rígida			Tubería Flexible			CIM	
											Clase	FS	FCc	Deflexión % < 7.5	Material Encamado	Compac.		FC
UNIDAD DE ACTUACION 3																		
C152	C184	200	0.66	0.26	2.75	2.38	1854.6	0.00	122.2	1976.8	CS	2	1.5	1.00				1.1
C162	C163	200	0.66	0.26	1.57	1.70	1325.1	0.01	373.1	1698.2	CS	2	1.5	0.86				1.1
C163	C177	200	0.66	0.26	1.94	1.96	1525.1	0.01	243.7	1768.8	CS	2	1.5	0.90				1.1
C164	C163	200	0.66	0.26	2.67	2.35	1828.8	0.00	129.1	1957.9	CS	2	1.5	0.99				1.1
C165	C164	200	0.66	0.26	3.38	2.82	2040.2	0.00	80.9	2121.1	CS	2	1.5	1.08				1.1
C166	C169	200	0.66	0.26	2.15	2.08	1623.0	0.01	198.7	1821.8	CS	2	1.5	0.92				1.1
C166	C165	200	0.66	0.26	2.12	2.06	1607.4	0.01	205.3	1812.7	CS	2	1.5	0.92				1.1
C167	C168	200	0.66	0.26	1.32	1.51	1174.7	0.02	522.2	1696.9	CS	2	1.5	0.86				1.1
C168	C166	200	0.66	0.26	1.72	1.81	1411.9	0.01	309.5	1721.4	CS	2	1.5	0.87				1.1
C169	C231	200	0.66	0.26	1.76	1.84	1430.7	0.01	297.4	1728.1	CS	2	1.5	0.88				1.1
C170	C202	200	0.66	0.26	2.34	2.18	1701.9	0.01	168.6	1870.5	CS	2	1.5	0.95				1.1
C172	C157	200	0.66	0.26	3.08	2.51	1958.4	0.00	97.4	2055.9	CS	2	1.5	1.04				1.1
C175	C165	200	0.66	0.26	2.27	2.15	1674.9	0.01	178.4	1853.3	CS	2	1.5	0.94				1.1
C176	C164	200	0.66	0.26	2.27	2.15	1674.9	0.01	178.4	1853.3	CS	2	1.5	0.94				1.1
C177	C178	200	0.66	0.26	2.50	2.28	1764.9	0.00	147.8	1912.7	CS	2	1.5	0.97				1.1
C178	C186	200	0.66	0.26	3.07	2.51	1955.5	0.00	98.1	2053.6	CS	2	1.5	1.04				1.1
C179	C180	200	0.66	0.26	1.51	1.86	1292.8	0.01	400.5	1693.3	CS	2	1.5	0.86				1.1
C180	C181	200	0.66	0.26	2.11	2.06	1605.1	0.01	206.3	1811.4	CS	2	1.5	0.92				1.1
C181	C169	200	0.66	0.26	2.35	2.19	1708.0	0.01	166.5	1874.5	CS	2	1.5	0.95				1.1
C182	C181	200	0.66	0.26	1.76	1.84	1436.0	0.01	294.0	1730.0	CS	2	1.5	0.88				1.1
C184	C170	200	0.66	0.26	1.17	1.38	1074.0	0.02	661.9	1735.9	CS	2	1.5	0.88				1.1
C184	C188	200	0.66	0.26	2.97	2.47	1927.1	0.00	104.4	2031.5	CS	2	1.5	1.03				1.1
C185	C152	200	0.66	0.26	1.94	1.98	1525.1	0.01	243.7	1768.8	CS	2	1.5	0.90				1.1
C186	C187	200	0.66	0.26	2.96	2.47	1924.0	0.00	105.1	2029.2	CS	2	1.5	1.03				1.1
C187	C152	200	0.66	0.26	2.79	2.40	1869.7	0.00	118.3	1988.0	CS	2	1.5	1.01				1.1
C188	C172	200	0.66	0.28	3.21	2.58	1996.6	0.00	89.4	2086.0	CS	2	1.5	1.06				1.1
C190	C191	200	0.66	0.26	1.17	1.38	1074.0	0.02	661.9	1735.9	CS	2	1.5	0.88				1.1
C202	C157	200	0.66	0.26	2.47	2.25	1753.4	0.01	151.4	1904.8	CS	2	1.5	0.97				1.1
C231	C170	200	0.66	0.26	1.91	1.93	1507.8	0.01	252.7	1760.6	CS	2	1.5	0.89				1.1
C144	C146	200	0.66	0.26	1.79	1.86	1449.2	0.01	285.9	1735.1	CS	2	1.5	0.88				1.1
C148	C149	200	0.66	0.26	1.27	1.47	1145.2	0.02	559.1	1704.3	CS	2	1.5	0.86				1.1
C149	C150	200	0.66	0.26	2.34	2.19	1703.9	0.01	167.9	1871.8	CS	2	1.5	0.95				1.1
C150	C151	200	0.66	0.26	3.56	2.88	2086.4	0.00	72.5	2159.0	CS	2	1.5	1.10				1.1
C154	C158	200	0.66	0.28	1.96	1.97	1534.8	0.01	238.8	1773.7	CS	2	1.5	0.90				1.1
C160	C159	200	0.66	0.26	1.44	1.80	1247.4	0.01	442.9	1690.3	CS	2	1.5	0.86				1.1
C161	C160	200	0.66	0.26	1.17	1.38	1074.0	0.02	661.9	1735.9	CS	2	1.5	0.88				1.1
C183	C184	200	0.66	0.26	1.97	1.98	1539.7	0.01	236.4	1776.1	CS	2	1.5	0.90				1.1
C151	C154	200	0.66	0.26	2.75	2.38	1856.3	0.00	121.7	1978.1	CS	2	1.5	1.00				1.1
C204	C204	200	0.60	0.20	1.45	1.71	2601.0	0.04	1579.4	4180.4	PVC	-			1.122178			1.9
C204	C205	200	0.60	0.20	1.22	1.52	2187.0	0.06	2164.8	4351.6	PVC	-			1.114881			1.9
C158	C159	200	0.66	0.26	1.98	1.96	1542.1	0.01	235.2	1777.3	CS	2	1.5	0.90				1.1
C159	C203	200	0.66	0.26	1.67	1.77	1381.8	0.01	330.1	1711.9	CS	2	1.5	0.87				1.1
C157	C207	200	0.66	0.26	2.51	2.27	1770.6	0.00	146.0	1916.6	CS	2	1.5	0.97				1.1
C207	C203	200	0.66	0.26	1.88	1.92	1495.4	0.01	259.4	1754.8	CS	2	1.5	0.89				1.1
C189	C207	200	0.66	0.26	1.64	1.76	1370.7	0.01	338.1	1708.7	CS	2	1.5	0.87				1.1

CUAC MEMORIA DIS. HIDRÁULICO D. ALCANTARILLADO
PROYECTO: RED ALCANTARILLADO RESIDUAL MACROPROYECTO GONZALO VALLEJO R.

CAMARA		CALCULO CANTIDADES DE OBRA										Cámaras				
DE	A	Tuberías								IDcam	Dp	H cilindro	Exc 2-4	Exc 0-2	Ext 1*	Ext 2*
		No tubos	L ejes	L real	De tubo	Exc 2-4	Exc 0-2	LL 3/4-2"	Ert							
UNIDAD DE ACTUACION 3						696 2	3295 7	297 2	5766 4			99 1	50 5	166 8		
C152	C184	5	31 38	30 18	0 26	20 9	51 8	4 21	130 51	C152	1 20	2 95	2 31	4 02		0 05
C162	C163	9	60 87	59 67	0 26		73 6	8 32		C162	1 20	1 40		3 22	0 05	2 80
C163	C177	2	13 52	12 32	0 26	2 0	21 1	1 72	38 99	C163	1 20	2 20	0 80	4 02	2 80	0 15
C164	C163	4	29 35	28 15	0 26	18 1	48 3	3 93	118 69	C164	1 20	3 61	3 64	4 02	0 15	2 05
C165	C164	4	30 56	29 36	0 26	32 5	50 4	4 09	153 60	C165	1 20	3 61	3 64	4 02	2 05	2 65
C166	C169	15	94 02	92 82	0 26	28 1	159 3	12 94	321 86	C166	1 20	2 20	0 80	4 02	2 65	1 40
C166	C165	3	19 92	18 72	0 26	5 2	32 1	2 81	63 97	C166	1 20	1 40		3 22	1 40	0 35
C167	C168	9	58 57	57 37	0 26		61 5	8 00		C167	1 20	1 40		3 22	0 35	1 65
C168	C166	1	11 96	10 76	0 26	0 2	18 5	1 50	30 65	C168	1 20	1 71		3 84	1 65	2 35
C169	C231	10	64 81	63 61	0 26	2 7	109 2	8 87	184 39	C169	1 20	2 57	1 55	4 02	2 35	1 80
C170	C202	7	49 06	47 86	0 26	20 3	82 1	6 67	178 71	C170	1 20	2 87	2 15	4 02	1 80	2 90
C172	C157	4	30 88	29 68	0 26	27 0	50 9	4 14	142 45	C172	1 20	3 49	3 40	4 02	2 90	2 80
C175	C165	9	58 28	57 08	0 26	21 8	97 9	7 96	207 79	C175	1 20	1 40		3 22	2 80	1 50
C176	C164	9	59 98	58 78	0 26	22 4	100 9	8 20	213 98	C176	1 20	1 40		3 22	1 50	2 35
C177	C178	12	78 73	77 53	0 26	41 0	133 0	10 81	307 35	C177	1 20	2 15	0 70	4 02	2 35	2 75
C178	C186	1	9 58	8 36	0 26	7 6	14 3	1 17	40 00	C178	1 20	3 31	3 04	4 02	2 75	1 15
C179	C180	12	78 36	77 16	0 26		92 4	10 76		C179	1 20	1 40		3 22	1 15	2 55
C180	C181	4	30 38	29 18	0 26	8 1	50 1	4 07	99 50	C180	1 20	2 09	0 58	4 02	2 55	2 55
C181	C169	2	18 25	17 05	0 26	7 4	29 3	2 38	64 03	C181	1 20	2 60	1 61	4 02	2 55	2 50
C182	C181	12	78 08	76 88	0 26	3 8	131 9	10 72	223 96	C182	1 20	1 40		3 22	2 50	2 40
C184	C170	2	18 37	17 17	0 26		16 7	2 39		C184	1 20	1 40		3 22	2 40	2 55
C184	C188	7	47 20	46 00	0 26	38 7	78 9	6 41	213 82	C184	1 20	3 01	2 43	4 02	2 55	2 00
C185	C152	12	74 43	73 23	0 26	12 0	125 7	10 21	231 78	C185	1 20	1 40		3 22	2 00	0 60
C186	C187	12	74 45	73 25	0 26	61 2	125 7	10 21	339 43	C186	1 20	3 29	3 00	4 02	0 60	0 60
C187	C152	4	30 05	28 85	0 26	20 9	49 5	4 02	126 63	C187	1 20	3 10	2 61	4 02	0 60	2 40
C188	C172	1	10 15	8 95	0 26	8 9	15 4	1 25	44 70	C188	1 20	3 40	3 22	4 02	2 40	1 45
C190	C191	8	53 31	52 11	0 26		50 7	7 27		C190	1 20	1 40		3 22	1 45	2 05
C202	C157	6	43 01	41 81	0 26	21 3	71 7	5 83	163 94	C202	1 20	2 27	0 94	4 02	2 05	2 90
C231	C170	2	18 57	17 37	0 26	2 5	29 8	2 42	54 10	C231	1 20	1 41		3 24	2 90	2 65
C144	C146	3	24 62	23 42	0 26	1 5	40 2	3 27	69 07	C144	1 20	1 92	0 24	4 02	2 65	2 70
C148	C149	9	60 69	59 49	0 26		62 0	8 30		C148	1 20	1 40		3 22	2 70	2 70
C149	C150	15	92 72	91 52	0 26	39 1	157 0	12 76	342 39	C149	1 20	1 62		3 66	2 70	0 75
C150	C151	13	83 91	82 71	0 26	102 0	141 9	11 53	455 33	C150	1 20	3 53	3 48	4 02	0 75	2 35
C154	C158	9	59 64	58 44	0 26	10 4	100 3	8 15	186 65	C154	1 20	1 90	0 20	4 02	2 35	2 20
C160	C159	9	59 57	58 37	0 26		67 0	8 14		C160	1 20	1 41		3 24	2 20	2 15
C161	C160	14	86 94	85 74	0 26		83 5	11 96		C161	1 20	1 40		3 22	2 15	0 85
C183	C184	12	75 24	74 04	0 26	13 6	127 1	10 32	237 54	C183	1 20	1 40		3 22	0 85	1 00
C151	C154	16	100 72	99 52	0 26	69 4	170 8	13 88	431 07	C151	1 20	4 07	4 56	4 02	1 00	1 75
C203	C204	3	24 60	23 40	0 20		23 7	2 49		C203	1 20	1 87	0 14	4 02	1 75	2 70
C204	C205	4	26 92	25 72	0 20		22 5	2 73		C204	1 20	1 41		3 24	2 70	0 85
C158	C159	2	18 71	17 51	0 26	3 3	30 0	2 44	56 30	C158	1 20	2 49	1 39	4 02	0 85	2 75
C159	C203	4	30 80	29 60	0 26		38 5	4 13		C159	1 20	1 93	0 26	4 02	2 75	2 80
C157	C207	4	28 18	26 98	0 26	14 6	46 3	3 76	107 54	C157	1 20	3 13	2 67	4 02	2 80	1 45
C207	C203	10	61 50	60 30	0 26	7 5	103 5	8 41	185 65	C207	1 20	2 36	1 13	4 02	1 45	0 10
C189	C207	14	85 15	84 55	0 26		108 7	11 79		C189	1 20	1 40		3 22	0 10	0 25

Anexo 5.2 Memoria de cálculo red de alcantarillado aguas lluvias

CUA.) MEMORIA DIS... HIDR... LICO DE ALCA... RILLADO
 PROYECTO: RED ALCANTARILLADO AGUAS LLUVIAS MACROPROYECTO GONZALO VALLEJO R.

CAMARA		CÁLCULO CAUDAL AGUAS LLUVIAS										CÁLCULO CAUDAL AGUAS RESIDUALES												
DE	A	Areas Lluvias [ha]		Σ Area [ha]	T. Concentración			Impar	Coefic	Q _{A.L.L.} [l/s]	Areas Residuales [ha]		Σ Area [ha]	Población [viv]	Consumo [l/s-viv]	Aporte [l/s-viv]	Acm/ins [ha]	Qcm/ins [l/s]	Q _{Medio} [l/s]	FM	Q _{Medio} [l/s]	Q.C.E. [l/s]	Q INF	Q SAN [l/s]
		Propia	Afuente		T _{Creca}	T _{Creca 2}	T _{C Total}				Propia	Afuente												
UNIDAD DE ACTUACION 1																								
P01	P02	0.06		0.06	0.81		10.00	358.8	0.75	0.63	21.5													
P02	P03	0.05		0.11	0.48		10.88	351.6	0.75	0.63	35.2													
P03	P04	0.09		0.20			11.53	346.4	0.75	0.63	65.8													
P04	P05	0.05		0.25			12.36	340.1	0.75	0.63	85.0													
P06	P07	0.03		0.28	0.58		10.00	358.8	0.75	0.63	10.8													
P11	P12	0.07		0.64	0.23		10.00	358.8	0.75	0.63	25.1													
P12	P13	0.08		0.72	0.16		10.47	354.9	0.75	0.63	53.2													
P13	P14	0.08		0.80	0.15		10.80	352.2	0.75	0.63	81.0													
P14	P15	0.07		0.87	0.12		11.04	350.3	0.75	0.63	105.1													
P15	P16	0.08		0.95	0.11		11.23	348.8	0.75	0.63	132.5													
P16	P17	0.08		1.03	0.11		11.38	347.6	0.75	0.63	159.9													
P17	P18	0.08		1.11	0.10		11.49	346.7	0.75	0.63	183.8													
P18	P19	0.06		1.17	0.20		13.25	333.7	0.75	0.63	390.4													
P19	P20	0.08		1.25	0.44		10.00	358.8	0.75	0.63	28.7													
P20	P21	0.07		1.32			10.49	354.7	0.75	0.63	53.2													
P21	P131	0.15		1.47	0.13		10.80	352.2	0.75	0.63	105.7													
P131	P22	0.08		1.55	0.11		10.98	350.8	0.75	0.63	133.3													
P22	P18	0.04		1.59	0.14		11.12	349.6	0.75	0.63	143.4													
P18	P23	0.01		1.60	0.05		13.50	331.9	0.75	0.63	531.1													
P23	D01	0.03		1.63			13.56	331.5	0.75	0.63	537.1													
P24	P25	0.07		1.70	0.44		10.00	358.8	0.75	0.63	25.1													
P25	P26	0.08		1.78	0.59		11.10	349.8	0.75	0.63	52.5													
P26	P27	0.05		1.83	0.24		11.89	343.7	0.75	0.63	68.7													
P27	P28	0.09		1.92			12.45	339.5	0.75	0.63	98.4													
P28	P29	0.03		1.95	0.14		12.99	335.6	0.75	0.63	107.4													
P29	P30	0.06		2.01	0.59		13.29	333.4	0.75	0.63	130.0													
P30	P31	0.04		2.05	0.14		13.89	329.2	0.75	0.63	138.3													
P32	P33	0.03		2.08	0.24		10.00	358.8	0.75	0.63	10.8													
P33	P34	0.03		2.11	0.13		10.88	351.6	0.75	0.63	84.4													
P34	P31	0.05		2.16			11.17	349.2	0.75	0.63	101.3													
P31	P35	0.11		2.27	0.35		14.24	326.9	0.75	0.63	268.0													
P36	P37	0.10		2.37	0.27		10.00	358.8	0.75	0.63	35.9													
P37	P132	0.14		2.51	0.13		10.53	354.4	0.75	0.63	85.1													
P132	P38	0.07		2.58	0.15		10.78	352.4	0.75	0.63	109.2													
P38	P39	0.08		2.66	0.27		11.09	349.9	0.75	0.63	136.5													
P39	P40	0.07		2.73	0.25		11.35	347.8	0.75	0.63	160.0													
P40	P41	0.07		2.80	0.11		11.61	345.8	0.75	0.63	186.7													
P41	P35	0.06		2.86	0.54		11.90	343.6	0.75	0.63	206.2													
P35	P42	0.04		2.90			14.89	322.6	0.75	0.63	470.9													
P42	P43	0.03		2.93	0.09		15.07	321.4	0.75	0.63	478.9													
P43	P44	0.03		2.96	0.11		15.24	320.3	0.75	0.63	486.9													
P44	D02	0.04		3.00			15.42	319.2	0.75	0.63	497.9													

CUADRO MEN IA DISEÑO HIDRÁULICO L ALCANTARILLA.
PROYECTO: RED ALCANTARILLADO AGUAS LLUVIAS MACROPROYECTO GONZALO VALLEJO R.

ANÁLISIS HIDRAULICO DE TUBERÍAS																	HIDRÁULICA EN CÁMARAS								
CAMARA		Cota Rasante		Cota Bases		L	P	Ø	Coseno	Y _R	Y _R /Ø	V _r	F _{frud}	F _{frudv}	Recubrimiento		V ² /2g	Energía	Deflexión	Rc / f	Dp	Hp	Hw	Caída	
DE	A	Super	Infer	Inicial	Final	[m]	[%]	[mm]	[Vs]	[m]		[m/s]		[kg/m ³]	Super	Infer	[m]	[m]	[°]	[m]	[m]	[m]	[m]	[m]	
UNIDAD DE ACTUACION 1																									
P01	P02	1299.20	1299.30	1297.80	1297.45	43.74	0.80	250	21.5	0.13	0.50	0.88	0.89	0.50	1.12	1.57	0.04	0.16						0.00	
P02	P03	1299.30	1299.20	1297.39	1295.07	37.32	6.22	250	35.2	0.09	0.37	2.09	2.53	3.17	1.63	3.85	0.22	0.32	55°43'44"	4.5	1.20	0.02			0.02
P03	P04	1299.20	1289.30	1295.06	1287.85	72.08	10.00	250	65.8	0.12	0.46	2.97	3.18	5.93	3.86	1.17	0.45	0.57	01°44'02"	158.6	1.20	0.04			0.04
P04	P05	1289.30	1287.10	1287.84	1285.65	42.15	5.20	250	85.0	0.16	0.64	2.54	2.17	3.73	1.18	1.17	0.33	0.49	00°17'10"	960.9	1.20	0.09			0.09
P06	P07	1295.00	1293.50	1293.60	1292.10	24.94	6.01	250	10.8	0.05	0.21	1.47	2.46	1.87	1.12	1.12	0.11	0.16			1.20			0.27	0.11
P11	P12	1293.20	1293.00	1291.80	1291.60	23.55	0.85	250	25.1	0.13	0.54	0.94	0.91	0.55	1.12	1.12	0.04	0.18			1.20			0.36	0.16
P12	P13	1293.00	1291.00	1291.59	1289.60	23.9	8.33	250	53.2	0.11	0.43	2.62	2.91	4.72	1.13	1.12	0.35	0.46	01°14'45"	220.7	1.20	0.04			0.04
P13	P14	1291.00	1289.00	1289.59	1287.60	25.03	7.95	250	81.0	0.14	0.55	2.91	2.78	5.28	1.13	1.12	0.43	0.57	00°01'18"	12726.6	1.20	0.06			0.06
P14	P15	1289.00	1287.00	1287.54	1285.55	23.65	8.41	250	105.1	0.16	0.63	3.21	2.77	5.99	1.18	1.17	0.52	0.68	00°27'54"	591.5	1.20	0.05			0.05
P15	P16	1287.00	1285.00	1285.54	1283.55	24.33	8.18	250	132.5	0.19	0.74	3.40	2.57	6.15	1.18	1.17	0.59	0.77	00°15'07"	1092.1	1.20	0.06			0.06
P16	P17	1285.00	1283.00	1283.54	1281.55	24.27	8.20	250	159.9	0.21	0.85	3.59	2.28	6.21	1.18	1.17	0.66	0.87	01°01'26"	268.6	1.20	0.07			0.07
P17	P10	1283.00	1279.76	1280.75	1278.31	24.45	9.98	250	183.8	0.22	0.88	4.00	2.38	7.49	1.17	1.17	0.82	1.04	04°40'07"	58.9	1.20	0.05			0.05
P10	P18	1279.76	1276.35	1278.18	1274.49	47.89	7.71	400	390.4	0.27	0.67	4.33	2.81	9.02	1.13	1.41	0.95	1.22	87°04'05"	1.6	1.20	0.37	1.72	1.50	
P19	P20	1285.90	1284.50	1284.50	1283.10	25.29	5.54	250	28.7	0.09	0.35	1.89	2.39	2.66	1.12	1.12	0.18	0.27			1.20			0.47	0.20
P20	P21	1284.50	1283.30	1283.09	1281.90	22.95	5.19	250	53.2	0.12	0.49	2.21	2.28	3.21	1.13	1.12	0.25	0.37	01°06'49"	247.0	1.20	0.06			0.06
P21	P131	1283.30	1282.00	1281.84	1279.64	24.38	9.02	250	105.7	0.16	0.62	3.29	2.89	6.37	1.18	2.08	0.55	0.71	00°04'58"	3321.5	1.20	0.05			0.05
P131	P22	1282.00	1278.80	1279.63	1277.35	22.77	10.01	250	133.3	0.17	0.70	3.65	2.93	7.40	2.09	1.17	0.68	0.85	01°51'36"	147.8	1.20	0.04			0.04
P22	P18	1278.80	1276.35	1277.34	1274.61	28.33	9.64	250	143.4	0.18	0.74	3.68	2.79	7.25	1.18	1.46	0.69	0.88	86°03'26"	2.6	1.20	0.28	1.44	1.26	
P18	P23	1276.35	1275.00	1274.40	1273.35	10.53	9.97	450	531.1	0.28	0.62	5.12	3.35	12.67	1.45	1.15	1.33	1.61	86°16'59"	1.4	1.20	0.46	1.98	1.80	
P23	D01	1275.00	1273.50	1273.34	1271.85	20.61	7.23	450	537.1	0.31	0.69	4.58	2.75	9.60	1.16	1.15	1.07	1.38	64°39'01"	2.1	1.20	0.53	2.02	1.74	
P24	P25	1299.80	1298.20	1298.40	1296.80	57.57	2.78	250	25.1	0.10	0.39	1.43	1.69	1.46	1.12	1.12	0.10	0.20			1.20			0.53	0.22
P25	P26	1298.20	1297.90	1296.74	1296.26	60.42	0.79	250	52.5	0.22	0.90	1.13	0.65	0.59	1.18	1.36	0.07	0.29	14°05'06"	19.4	1.20	0.10			0.10
P26	P27	1297.90	1297.42	1296.20	1295.88	39.18	0.82	300	68.7	0.22	0.75	1.22	0.84	0.74	1.36	1.20	0.08	0.30	18°54'45"	12.0	1.20	0.01			0.05
P27	P28	1297.42	1293.60	1295.87	1292.10	75.2	5.01	300	98.4	0.16	0.53	2.56	2.28	3.91	1.21	1.16	0.34	0.50	18°11'40"	12.5	1.20	0.04			0.04
P28	P29	1293.60	1293.50	1292.02	1291.83	23.44	0.81	400	107.4	0.24	0.81	1.34	0.94	0.91	1.13	1.22	0.09	0.34	10°51'06"	15.8	1.20	0.22			0.22
P29	P30	1293.50	1289.20	1291.82	1287.63	49.87	8.40	400	130.0	0.14	0.36	3.23	3.19	8.60	1.23	1.12	0.53	0.68	13°14'21"	12.9	1.20	0.06			0.06
P30	P31	1289.20	1288.70	1287.62	1287.13	27.88	1.76	400	138.3	0.23	0.56	1.89	1.41	1.89	1.13	1.12	0.18	0.41	16°23'57"	10.4	1.20	0.17			0.17
P32	P33	1292.80	1291.50	1291.40	1290.10	25.19	5.16	250	10.8	0.05	0.22	1.39	2.28	1.66	1.12	1.12	0.10	0.15			1.20			0.32	0.10
P33	P34	1291.50	1291.50	1289.99	1289.81	22.46	0.80	300	84.4	0.26	0.88	1.28	0.70	0.72	1.17	1.35	0.08	0.35	02°01'35"	113.1	1.20	0.21			0.21
P34	P31	1291.50	1288.70	1289.80	1287.20	41.81	6.22	300	101.3	0.15	0.51	2.79	2.56	4.73	1.36	1.16	0.40	0.55	02°47'51"	81.9	1.20	0.04			0.04
P31	P35	1288.70	1285.30	1287.12	1282.68	85.36	5.20	400	268.0	0.24	0.60	3.37	2.39	5.80	1.13	2.17	0.58	0.82	66°03'56"	2.3	1.20	0.21	0.99	0.84	
P36	P37	1285.90	1285.80	1284.45	1284.21	30.54	0.79	250	35.9	0.17	0.68	1.01	0.83	0.58	1.17	1.31	0.05	0.22			1.20			0.45	0.20
P37	P132	1285.80	1285.70	1284.15	1283.97	22.07	0.82	300	85.1	0.26	0.88	1.29	0.71	0.74	1.31	1.39	0.09	0.35	01°53'02"	121.6	1.20	0.14			0.14
P132	P38	1285.70	1285.60	1283.88	1283.69	23.96	0.79	400	109.2	0.25	0.62	1.33	0.92	0.89	1.37	1.46	0.09	0.34	00°43'30"	237.0	1.20	0.01			0.01
P38	P39	1285.60	1285.50	1283.68	1283.48	24.83	0.81	400	136.5	0.28	0.71	1.43	0.89	0.96	1.47	1.57	0.10	0.39	00°39'26"	261.5	1.20	0.06			0.06
P39	P40	1285.50	1285.40	1283.40	1283.22	22.12	0.81	450	160.0	0.29	0.64	1.48	0.95	1.04	1.60	1.68	0.11	0.40	00°11'27"	800.4	1.20	0.01			0.05
P40	P41	1285.40	1285.30	1283.21	1283.02	23.78	0.80	450	186.7	0.32	0.71	1.54	0.90	1.07	1.69	1.78	0.12	0.44	00°38'06"	240.7	1.20	0.05			0.05
P41	P35	1285.30	1285.30	1283.01	1282.60	50.97	0.80	450	206.2	0.34	0.76	1.59	0.87	1.09	1.79	2.20	0.13	0.47	01°55'30"	79.4	1.20	0.04			0.04
P35	P42	1285.30	1283.00	1282.59	1281.35	31.62	3.92	450	470.9	0.35	0.78	3.55	1.90	5.35	2.21	1.15	0.64	0.99	70°03'60"	1.9	1.20	0.12			0.12
P42	P43	1283.00	1282.40	1281.29	1280.70	26.02	2.27	500	478.9	0.39	0.78	2.90	1.47	3.45	1.15	1.14	0.43	0.82	20°01'25"	6.8	1.20	0.29			0.29
P43	P44	1282.40	1281.80	1280.69	1280.10	26.89	2.19	500	486.9	0.40	0.80	2.88	1.41	3.33	1.15	1.14	0.42	0.82	23°26'03"	5.8	1.20	0.17	1.30	0.91	
P44	D02	1281.80	1280.00	1280.09	1278.30	29.81	6.00	500	497.9	0.29	0.59	4.15	2.68	8.24	1.15	1.14	0.88	1.17	31°29'41"	4.3	1.20	0.30	1.35	0.94	

**CUADRO MORIA DISEÑO - HÍDRULICO DE ALCANTARILLADO
 TO: RED ALCANTARILLADO AGUAS LLUVIAS MACROPROYECTO GONZALO VAL**

CÁLCULO CIMENTACION DE TUBERÍAS

CAMARA		Ø Nom	Bd	De	H Reli	Cd	W _v 'P _v ' [kg/m] [kg/m ²]	Cs 'Cl'	W _v 'P _v ' [kg/m] [kg/m ²]	Wt [kg/m] [kg/m ²]	Material Tubería	Tubería Rígida			Tubería Flexible			CIM	
DE	A	[mm]	[m]	[m]	[m]							Clase	FS	FCc	Deflexión % < 7.5	Material Encamado	Compac.	FC	
UNIDAD DE ACTUACION 1																			
P01	P02	250	0.71	0.31	1.35	1.44	1315.9	0.02	606.4	1922.3	CS	2	1.5	0.98				1.1	
P02	P03	250	0.71	0.31	2.74	2.28	2082.9	0.00	148.2	2231.0	CS	2	1.5	1.13				1.5	
P03	P04	250	0.71	0.31	2.51	2.18	1987.5	0.01	175.7	2163.2	CS	2	1.5	1.10				1.1	
P04	P05	250	0.71	0.31	1.17	1.30	1187.7	0.03	790.2	1977.9	CS	2	1.5	1.00				1.1	
P06	P07	250	0.71	0.31	1.12	1.25	1144.2	0.03	867.6	2011.9	CS	2	1.5	1.02				1.1	
P11	P12	250	0.71	0.31	1.12	1.25	1144.2	0.03	867.6	2011.9	CS	2	1.5	1.02				1.1	
P12	P13	250	0.71	0.31	1.13	1.26	1148.2	0.03	860.1	2008.4	CS	2	1.5	1.02				1.1	
P13	P14	250	0.71	0.31	1.13	1.26	1148.2	0.03	860.1	2008.4	CS	2	1.5	1.02				1.1	
P14	P15	250	0.71	0.31	1.18	1.30	1187.7	0.03	790.2	1977.9	CS	2	1.5	1.00				1.1	
P15	P16	250	0.71	0.31	1.18	1.30	1187.7	0.03	790.2	1977.9	CS	2	1.5	1.00				1.1	
P16	P17	250	0.71	0.31	1.18	1.30	1187.7	0.03	790.2	1977.9	CS	2	1.5	1.00				1.1	
P17	P18	250	0.71	0.31	1.57	1.61	1472.0	0.01	447.2	1919.2	CS	2	1.5	0.97				1.1	
P18	P19	400	0.89	0.49	1.27	1.16	1655.1	0.03	1047.1	2702.2	CS	2	1.5	0.99				1.1	
P19	P20	250	0.71	0.31	1.12	1.25	1144.2	0.03	867.6	2011.9	CS	2	1.5	1.02				1.1	
P20	P21	250	0.71	0.31	1.13	1.28	1148.2	0.03	860.1	2008.4	CS	2	1.5	1.02				1.1	
P21	P131	250	0.71	0.31	1.63	1.66	1511.1	0.01	415.3	1926.5	CS	2	1.5	0.98				1.1	
P131	P22	250	0.71	0.31	1.63	1.66	1511.1	0.01	415.3	1926.5	CS	2	1.5	0.98				1.1	
P22	P18	250	0.71	0.31	1.32	1.42	1297.6	0.02	629.2	1926.8	CS	2	1.5	0.98				1.1	
P18	P23	450	0.95	0.55	1.30	1.12	1827.8	0.04	1119.2	2947.0	CS	2	1.5	0.99				1.1	
P23	D01	450	0.95	0.55	1.16	1.02	1659.0	0.05	1401.8	3060.8	CS	2	1.5	1.02				1.1	
P24	P25	250	0.71	0.31	1.12	1.25	1144.2	0.03	867.6	2011.9	CS	2	1.5	1.02				1.1	
P25	P26	250	0.71	0.31	1.27	1.38	1260.5	0.02	678.7	1939.1	CS	2	1.5	0.98				1.1	
P26	P27	300	0.78	0.38	1.28	1.30	1410.3	0.03	801.1	2211.4	CS	2	1.5	0.99				1.1	
P27	P28	300	0.78	0.38	1.18	1.23	1327.9	0.03	930.7	2258.6	CS	2	1.5	1.01				1.1	
P28	P29	400	0.89	0.49	1.17	1.09	1554.3	0.04	1215.6	2769.9	CS	2	1.5	1.02				1.1	
P29	P30	400	0.89	0.49	1.18	1.09	1554.3	0.04	1215.6	2769.9	CS	2	1.5	1.02				1.1	
P30	P31	400	0.89	0.49	1.13	1.05	1499.9	0.04	1320.9	2820.6	CS	2	1.5	1.04				1.1	
P32	P33	250	0.71	0.31	1.12	1.25	1144.2	0.03	867.6	2011.9	CS	2	1.5	1.02				1.1	
P33	P34	300	0.78	0.38	1.26	1.29	1393.2	0.03	826.0	2219.2	CS	2	1.5	0.99				1.1	
P34	P31	300	0.78	0.38	1.26	1.29	1393.2	0.03	826.0	2219.2	CS	2	1.5	0.99				1.1	
P31	P35	400	0.89	0.49	1.65	1.42	2027.5	0.02	630.0	2657.4	CS	2	1.5	0.98				1.1	
P36	P37	250	0.71	0.31	1.24	1.36	1237.8	0.02	711.2	1949.0	CS	2	1.5	0.99				1.1	
P37	P132	300	0.78	0.38	1.35	1.36	1469.1	0.02	722.0	2191.1	CS	2	1.5	0.98				1.1	
P132	P38	400	0.89	0.49	1.41	1.26	1802.8	0.03	849.7	2652.5	CS	2	1.5	0.98				1.1	
P38	P39	400	0.89	0.49	1.52	1.34	1905.4	0.02	739.3	2644.8	CS	2	1.5	0.97				1.1	
P39	P40	450	0.95	0.55	1.64	1.35	2194.6	0.02	714.7	2909.3	CS	2	1.5	0.97				1.1	
P40	P41	450	0.95	0.55	1.74	1.40	2290.2	0.02	640.4	2930.7	CS	2	1.5	0.98				1.1	
P41	P35	450	0.95	0.55	2.00	1.56	2537.8	0.02	487.3	3025.2	CS	2	1.5	1.01				1.1	
P35	P42	450	0.95	0.55	1.68	1.37	2235.2	0.02	681.9	2917.1	CS	2	1.5	0.98				1.1	
P42	P43	500	1.02	0.62	1.15	0.95	1784.8	0.05	1582.1	3367.0	CS	2	1.5	1.05				1.1	
P43	P44	500	1.02	0.62	1.14	0.95	1784.8	0.05	1582.1	3367.0	CS	2	1.5	1.05				1.1	
P44	D02	500	1.02	0.62	1.14	0.95	1784.8	0.05	1582.1	3367.0	CS	2	1.5	1.05				1.1	

CUADRO MEMORIA DISEÑO HIDRÁULICO DE ALCANTARILLADO
PROYECTO: RED ALCANTARILLADO AGUAS LLUVIAS MACROPROYECTO GONZALO VALLEJO R.

CALCULO CANTIDADES DE OBRA																		
CAMARA		Tuberías								Cámaras								
DE	A	No tubos	L ejes	L real	De tubo	Exc 2-4	Exc 0-2	LL 3/4-2"	Ent	IDcam	Dp	H cilindro	Exc 2-4	Exc 0-2	Ext 1'	Ext 2'		
		UNIDAD DE ACTUACION 1								149.5	2110.4	310.8	1383.3		72.9	11.8	151.6	
P01	P02	32	43.74	42.54	0.31		52.1	7.29		P01	1.20	1.40		3.22		0.45		
P02	P03	6	37.32	36.12	0.31	28.7	65.9	6.19	158.74	P02	1.20	1.91	0.22	4.02	0.45	0.05		
P03	P04	70	72.08	70.88	0.31	44.9	129.3	12.14	288.54	P03	1.20	4.14	4.70	4.02	0.05	0.40		
P04	P05	6	42.15	40.95	0.31		45.2	7.01		P04	1.20	1.46		3.34	0.40	2.45		
P06	P07	3	24.94	23.74	0.31		25.3	4.07		P06	1.20	1.40		3.22	2.45	2.85		
P11	P12	17	23.55	22.35	0.31		23.8	3.83		P11	1.20	1.40		3.22	2.85	0.10		
P12	P13	3	23.90	22.70	0.31		24.2	3.89		P12	1.20	1.41		3.24	0.10	2.35		
P13	P14	23	25.03	23.83	0.31		25.4	4.08		P13	1.20	1.41		3.24	2.35	0.40		
P14	P15	3	23.65	22.45	0.31		24.8	3.85		P14	1.20	1.46		3.34	0.40	2.20		
P15	P16	3	24.33	23.13	0.31		25.5	3.96		P15	1.20	1.46		3.34	2.20	2.55		
P16	P17	3	24.27	23.07	0.31		25.5	3.95		P16	1.20	1.46		3.34	2.55	2.50		
P17	P18	3	24.45	23.25	0.31		32.2	3.98		P17	1.20	2.25	0.90	4.02	2.50	2.60		
P10	P18	7	47.89	46.69	0.49		77.2	13.20		P10	1.20	1.58		3.58	2.60	2.30		
P19	P20	4	25.29	24.09	0.31		25.6	4.13		P19	1.20	1.40		3.22	2.30			
P20	P21	3	22.95	21.75	0.31		23.2	3.73		P20	1.20	1.41		3.24		1.85		
P21	P131	3	24.38	23.18	0.31	0.1	42.3	3.97	64.82	P21	1.20	1.46		3.34	1.85	2.55		
P131	P22	3	22.77	21.57	0.31	0.1	39.3	3.69	60.32	P131	1.20	2.37	1.15	4.02	2.55	1.75		
P22	P18	4	28.33	27.13	0.31		32.7	4.65		P22	1.20	1.46		3.34	1.75	1.55		
P18	P23	1	10.53	9.33	0.55		17.4	3.02		P18	1.20	1.95	0.30	4.02	1.55	1.65		
P23	D01	3	20.61	19.41	0.55		33.6	6.29		P23	1.20	1.66		3.74	1.65	0.70		
P24	P25	9	57.57	56.37	0.31		60.0	9.66		P24	1.20	1.40		3.22	0.70	1.15		
P25	P26	9	60.42	59.22	0.31		69.3	10.14		P25	1.20	1.46		3.34	1.15	2.60		
P26	P27	6	39.16	37.96	0.38		51.0	7.98		P26	1.20	1.70		3.82	2.60	0.95		
P27	P28	12	75.20	74.00	0.38		94.0	15.55		P27	1.20	1.55		3.52	0.95	1.00		
P28	P29	3	23.44	22.24	0.49		34.9	6.29		P28	1.20	1.58		3.58	1.00	2.10		
P29	P30	8	49.87	48.67	0.49		76.4	13.76		P29	1.20	1.68		3.78	2.10	0.30		
P30	P31	4	27.88	26.68	0.49		40.7	7.54		P30	1.20	1.58		3.58	0.30	1.30		
P32	P33	3	25.19	23.99	0.31		25.5	4.11		P32	1.20	1.40		3.22	1.30	2.95		
P33	P34	3	22.46	21.26	0.38		28.2	4.47		P33	1.20	1.51		3.44	2.95	1.60		
P34	P31	6	41.81	40.61	0.38		53.9	8.54		P34	1.20	1.70		3.82	1.60	2.30		
P31	P35	14	85.36	84.16	0.49	17.8	183.5	23.79	259.35	P31	1.20	1.58		3.58	2.30	0.05		
P36	P37	4	30.54	29.34	0.31		33.7	5.03		P36	1.20	1.45		3.32	0.05	2.65		
P37	P132	3	22.07	20.87	0.38		29.2	4.39		P37	1.20	1.65		3.72	2.65	1.40		
P132	P38	3	23.96	22.76	0.49	0.1	49.6	6.43	62.44	P132	1.20	1.82	0.04	4.02	1.40	2.35		
P38	P39	3	24.83	23.63	0.49	2.3	51.5	6.68	68.39	P38	1.20	1.92	0.24	4.02	2.35	2.80		
P39	P40	3	22.12	20.92	0.55	6.0	48.2	6.77	66.03	P39	1.20	2.10	0.60	4.02	2.80	1.45		
P40	P41	3	23.78	22.58	0.55	8.5	52.0	7.31	74.36	P40	1.20	2.19	0.78	4.02	1.45	2.25		
P41	P35	8	50.97	49.77	0.55	31.1	114.7	16.12	182.54	P41	1.20	2.29	0.99	4.02	2.25	0.85		
P35	P42	5	31.62	30.42	0.55	9.9	70.1	9.85	97.77	P35	1.20	2.71	1.83	4.02	0.85	0.20		
P42	P43	4	26.02	24.82	0.62		47.8	9.19		P42	1.20	1.71		3.84	0.20	0.40		
P43	P44	4	26.89	25.69	0.62		49.5	9.51		P43	1.20	1.71		3.84	0.40	0.80		
P44	D02	4	29.81	29.21	0.62		56.3	10.82		P44	1.20	1.71		3.84	0.80	2.60		

CUA.) MEMORIA DISEÑO HIDRAULICO DE ALCANTARILLADO
PROYECTO: RED ALCANTARILLADO AGUAS LLUVIAS MACROPROYECTO GONZALO VALLEJO R.

CAMARA		CÁLCULO CAUDAL AGUAS LLUVIAS									CÁLCULO CAUDAL AGUAS RESIDUALES														
		Areas Lluvias [ha]		Σ Areas [ha]	T. Concentración			Intens [lha/s]	Imper	Coefic C	Q A LL [l/s]	Areas Residuales [ha]		Σ Areas [ha]	Población [viv]	Consumo [l/s-viv]	Aporte [l/s-viv]	Acm/ins [ha]	Qcm/ins [l/s]	Qmáx [l/s]	FM	Q Máx [l/s]	Q C.E. [l/s]	Q INF [l/s]	Q SAN [l/s]
		Propia	Afuente		T _{Propio}	T _{Emisora}	Tc Total					Propia	Afuente												
UNIDAD DE ACTUACION 2																									
P45	P46	0.07		0.07	0.97		10.00	358.8	0.75	0.63	25.1														
P46	P47	0.06		0.13	0.39		10.92	351.2	0.75	0.63	42.1														
P47	P48	0.03		0.16	0.36		11.53	346.4	0.75	0.63	52.0														
P48	P49	0.17		0.33	0.30		11.89	343.7	0.75	0.63	110.0														
P49	P50	0.07		0.40	0.28		12.58	338.7	0.75	0.63	132.1														
P51	P52	0.05		0.45	0.73		10.00	358.8	0.75	0.63	17.9														
P52	P50	0.05		0.50	0.29		10.79	352.3	0.75	0.63	31.7														
P50	P53	0.09		0.59	0.32		13.20	334.1	0.75	0.63	187.1														
P53	P54	0.04		0.63	0.28		13.67	330.8	0.75	0.63	201.8														
P55	P56	0.09		0.72	1.07		10.00	358.8	0.75	0.63	32.3														
P56	P57	0.06		0.78	0.29		11.20	349.0	0.75	0.63	52.4														
P57	P54	0.08		0.86	0.79		11.80	344.4	0.75	0.63	75.8														
P54	P58	0.11		0.97	0.36		14.07	328.0	0.75	0.63	311.6														
P59	P60	0.05		1.02	0.51		10.00	358.8	0.75	0.63	17.9														
P60	P61	0.03		1.05	0.17		10.54	354.3	0.75	0.63	28.3														
P61	P62	0.03		1.08	0.72		10.95	351.0	0.75	0.63	42.1														
P62	P63	0.06		1.14	0.29		11.70	345.1	0.75	0.63	82.1														
P64	P63	0.06		1.20	0.93		10.00	358.8	0.75	0.63	21.5														
P63	P58	0.09		1.29			12.09	342.2	0.75	0.63	116.3														
P58	P65	0.08		1.37	0.21		14.80	323.2	0.75	0.63	439.5														
P65	P66	0.09		1.46			15.18	320.8	0.75	0.63	485.2														
P66	P67	0.05		1.51	0.15		15.71	317.3	0.75	0.63	476.0														
P67	D03	0.07		1.58	0.24		16.00	315.5	0.75	0.63	495.4														
P68	P69	0.06		1.64	0.52		10.00	358.8	0.75	0.63	21.5														
P69	P70	0.08		1.72	0.56		11.08	350.0	0.75	0.63	49.0														
P70	P71	0.09		1.81	0.50		11.89	343.7	0.75	0.63	75.6														
P71	P72	0.08		1.89	0.32		12.59	338.4	0.75	0.63	104.9														
P72	P73	0.05		1.94	0.23		13.01	335.4	0.75	0.63	117.4														
P73	P74	0.04		1.98	0.22		13.44	332.4	0.75	0.63	129.6														
P74	P75	0.03		2.01	0.23		13.80	329.9	0.75	0.63	138.5														
P75	P76	0.03		2.04	0.13		14.10	327.8	0.75	0.63	147.5														
P76	D04	0.03		2.07	0.22		14.38	325.9	0.75	0.63	176.0														
P77	P78	0.04		2.11	0.29		10.00	358.8	0.75	0.63	14.4														
P78	P79	0.04		2.15	0.50		10.73	352.8	0.75	0.63	24.7														
P79	D00	0.02		2.17	0.11		11.24	348.7	0.75	0.63	31.4														
P80	D05	0.02		2.19	0.24		11.49	346.7	0.75	0.63	38.1														
P81	P82	0.02		2.21	0.14		10.00	358.8	0.75	0.63	7.2														
P83	P84	0.03		2.24	0.61		10.00	358.8	0.75	0.63	10.8														
P84	P85	0.04		2.28	0.22		10.70	353.0	0.75	0.63	24.7														
P85	P86	0.03		2.31	0.38		11.24	348.7	0.75	0.63	34.9														
P86	P87	0.03		2.34	0.17		11.67	345.4	0.75	0.63	44.9														
P87	P82	0.06		2.40	0.64		12.10	342.1	0.75	0.63	65.0														
P82	P88	0.02		2.42	0.22		12.95	335.8	0.75	0.63	73.9														
P88	D06	0.01		2.43	0.15		13.16	334.3	0.75	0.63	80.2														
P89	P90	0.04		2.47	0.28		10.00	358.8	0.75	0.63	14.4														
P90	P91	0.04		2.51	0.25		10.75	352.6	0.75	0.63	28.2														
P92	P93	0.04		2.55	0.30		10.00	358.8	0.75	0.63	14.4														
P93	P76	0.02		2.57	0.26		10.76	352.5	0.75	0.63	21.2														

CUADRO MENOR DE DISEÑO HIDRÁULICO DE ALCANTARILLA
PROYECTO: RED ALCANTARILLADO AGUAS LLUVIAS MACROPROYECTO GONZALO VALLEJO R.

ANÁLISIS HIDRÁULICO DE TUBERÍAS															HIDRÁULICA EN CÁMARAS										
CÁMARA		Cota Rasante		Cota Batea		L	P	Ø	Q _{seño}	Y _n	Y _n /Ø	V _s	F _{resd}	F _{travesa}	Recubrimiento		V ² /2g	Energía	Deflexión	Rc / ø	Dp	Hp	Hw	Caída	
DE	A	Super	Infer	Inicial	Final	[m]	[‰]	[mm]	[l/s]	[m]		[m/s]		[kg/m ²]	Super	Infer	[m]	[m]	[']		[m]	[m]	[m]	[m]	
UNIDAD DE ACTUACION 2																									
P45	P46	1297 10	1297 40	1295 70	1295 27	53.28	0.81	250	25.1	0.14	0.54	0.92	0.89	0.53	1.12	1.85	0.04	0.18			1.20			0.00	
P46	P47	1297 40	1297 70	1295 21	1294 85	44.87	0.80	250	42.1	0.19	0.75	1.07	0.80	0.60	1.91	2.57	0.06	0.25	00°44'02"	374.7	1.20	0.07			0.07
P47	P48	1297 70	1297 80	1294 79	1294 60	23.84	0.80	300	52.0	0.19	0.63	1.11	0.88	0.68	2.57	2.86	0.06	0.25	00°17'12"	799.5	1.20	0.00			0.05
P48	P49	1297 80	1297 80	1294 52	1294 09	53.39	0.81	400	110.0	0.25	0.62	1.35	0.94	0.91	2.83	3.26	0.09	0.34	68°00'26"	2.2	1.20	0.02			0.10
P49	P50	1297 80	1295 01	1294 08	1293 43	51.64	1.26	400	132.1	0.24	0.61	1.66	1.17	1.41	3.27	1.13	0.14	0.38	00°00'33"	1000.0	1.20	0.01			0.01
P51	P52	1297 85	1295 30	1296 45	1293 90	36.35	7.02	250	17.9	0.06	0.26	1.80	2.68	2.64	1.12	1.12	0.16	0.23			1.20			0.32	0.08
P52	P50	1295 30	1295 01	1293 84	1293 55	36.1	0.80	250	31.7	0.16	0.62	0.98	0.86	0.57	1.18	1.18	0.05	0.21	90°00'10"	2.4	1.20	0.06	0.49		0.42
P50	P53	1295 01	1292 60	1293 42	1291 03	67.93	3.52	400	187.1	0.22	0.55	2.64	2.00	3.73	1.14	1.12	0.36	0.58	90°11'09"	1.5	1.20	0.10			0.15
P53	P54	1292 60	1292 10	1290 94	1289 88	35.59	2.98	450	201.8	0.23	0.50	2.51	1.90	3.37	1.16	1.72	0.32	0.55	23°53'14"	6.3	1.20	0.15			0.15
P55	P56	1294 20	1292 40	1292 80	1291 00	72.21	2.49	250	32.3	0.11	0.46	1.48	1.59	1.47	1.12	1.12	0.11	0.23			1.20			0.39	0.16
P56	P57	1292 40	1292 25	1290 94	1290 57	46.75	0.79	250	52.4	0.22	0.90	1.13	0.65	0.59	1.18	1.40	0.07	0.29	00°17'12"	959.5	1.20	0.07			0.07
P57	P54	1292 25	1292 10	1290 51	1290 03	59.58	0.81	300	75.8	0.24	0.80	1.25	0.79	0.74	1.40	1.73	0.08	0.32	01°21'38"	168.4	1.20	0.01			0.05
P54	P58	1292 10	1289 90	1289 87	1288 25	89.5	1.81	450	311.6	0.34	0.76	2.39	1.31	2.47	1.73	1.15	0.29	0.64	03°23'49"	45.0	1.20	0.03			0.15
P59	P60	1297 90	1297 00	1296 50	1295 60	25.14	3.58	250	17.9	0.08	0.31	1.41	1.92	1.55	1.12	1.12	0.10	0.18			1.20			0.47	0.12
P60	P61	1297 00	1296 50	1295 59	1295 10	23.26	2.11	250	28.3	0.11	0.45	1.34	1.46	1.22	1.13	1.12	0.09	0.20	01°21'13"	203.2	1.20	0.05			0.05
P61	P62	1296 50	1295 00	1295 09	1293 60	46.13	3.23	250	42.1	0.12	0.49	1.75	1.80	2.00	1.13	1.12	0.16	0.28	01°53'12"	145.8	1.20	0.01			0.01
P62	P63	1295 00	1292 00	1293 59	1290 60	51.15	5.85	250	62.1	0.13	0.52	2.42	2.40	3.74	1.13	1.12	0.30	0.43	81°42'12"	2.8	1.20	0.10	0.44		0.32
P64	P63	1294 30	1292 00	1292 90	1290 60	48.77	4.72	250	21.5	0.08	0.31	1.65	2.21	2.08	1.12	1.12	0.14	0.22			1.20			0.25	0.12
P63	P58	1292 00	1289 90	1290 49	1288 40	74.97	2.79	300	116.3	0.21	0.70	2.19	1.59	2.48	1.17	1.16	0.24	0.46	79°58'48"	2.4	1.20	0.09	0.64		0.56
P58	P65	1289 90	1288 20	1288 24	1286 55	60.14	2.81	450	439.5	0.38	0.84	3.09	1.51	3.84	1.16	1.15	0.49	0.86	80°05'11"	1.6	1.20	0.17	1.48		1.27
P65	P66	1288 20	1287 00	1286 46	1285 27	72.48	1.64	525	465.2	0.41	0.78	2.55	1.25	2.62	1.15	1.14	0.33	0.74	42°50'43"	2.9	1.20	0.19	1.11		0.73
P66	P67	1287 00	1286 00	1285 26	1284 27	37.97	2.61	525	476.0	0.36	0.68	3.03	1.71	4.02	1.15	1.14	0.47	0.83	46°47'01"	2.6	1.20	0.17	1.14		0.72
P67	D03	1286 00	1284 00	1284 26	1282 27	52.03	3.82	525	495.4	0.33	0.62	3.51	2.13	5.66	1.15	1.14	0.63	0.95	30°01'32"	4.3	1.20	0.23	1.19		0.84
P68	P69	1293 00	1292 65	1291 60	1291 20	49.98	0.80	250	21.5	0.13	0.50	0.88	0.89	0.50	1.12	1.17	0.04	0.16			1.20			0.56	0.24
P69	P70	1292 65	1290 00	1291 19	1288 60	59.83	4.33	250	49.0	0.12	0.49	2.03	2.08	2.89	1.18	1.12	0.21	0.33	01°02'21"	264.7	1.20	0.02			0.02
P70	P71	1290 00	1288 00	1288 54	1286 55	68.08	2.92	250	75.6	0.18	0.72	2.00	1.56	2.18	1.18	1.17	0.20	0.38	02°02'57"	134.2	1.20	0.07			0.07
P71	P72	1288 00	1284 50	1286 54	1283 05	65.67	5.31	250	104.9	0.18	0.73	2.72	2.08	3.98	1.18	1.17	0.38	0.56	01°19'44"	207.0	1.20	0.03			0.03
P72	P73	1284 50	1284 50	1282 92	1282 63	36.18	0.80	400	117.4	0.26	0.65	1.37	0.92	0.92	1.13	1.42	0.10	0.35	91°27'27"	1.5	1.20	0.14	0.31		0.12
P73	P74	1284 50	1284 20	1282 62	1282 37	30.57	0.82	400	129.6	0.27	0.68	1.42	0.91	0.96	1.43	1.38	0.10	0.38	03°23'37"	50.6	1.20	0.03			0.03
P74	P75	1284 20	1282 00	1282 36	1280 43	26.53	7.27	400	138.5	0.15	0.38	3.13	2.96	6.03	1.39	1.12	0.50	0.65	00°40'36"	254.0	1.20	0.05			0.05
P75	P76	1282 00	1280 60	1280 42	1279 03	23.31	5.96	400	147.5	0.17	0.42	2.97	2.67	5.27	1.13	1.12	0.45	0.62	13°48'04"	12.4	1.20	0.04			0.04
P76	D04	1280 60	1279 00	1279 02	1277 43	23.6	6.74	400	176.0	0.18	0.44	3.27	2.83	6.22	1.13	1.12	0.54	0.72	58°54'56"	2.7	1.20	0.21	0.39		0.23
P77	P78	1287 00	1286 00	1285 60	1284 60	29.81	3.35	250	14.4	0.07	0.28	1.30	1.86	1.34	1.12	1.12	0.09	0.15			1.20			1.48	1.30
P78	P79	1286 00	1284 00	1284 59	1282 60	28.43	7.00	250	24.7	0.08	0.30	1.97	2.69	3.01	1.13	1.12	0.20	0.27	00°52'56"	311.8	1.20	0.02			0.02
P79	P80	1284 00	1283 00	1282 59	1281 60	14.71	6.73	250	31.4	0.09	0.35	2.08	2.64	3.23	1.13	1.12	0.22	0.31	03°21'52"	81.7	1.20	0.02			0.02
P80	D05	1283 00	1282 00	1281 59	1280 60	14.72	6.73	250	38.1	0.10	0.38	2.20	2.63	3.49	1.13	1.12	0.25	0.34	29°38'44"	9.1	1.20	0.06			0.06
P81	P82	1285 00	1285 00	1284 60	1283 60	12.58	7.95	250	7.2	0.04	0.16	1.44	2.79	1.93	1.12	1.12	0.11	0.15			1.20			0.19	0.10
P83	P84	1288 00	1286 00	1286 60	1284 60	26.03	7.68	250	10.8	0.05	0.20	1.60	2.76	2.26	1.12	1.12	0.13	0.18			1.20			0.31	0.27
P84	P85	1286 00	1285 00	1284 59	1283 60	28.6	3.46	250	24.7	0.09	0.36	1.53	1.89	1.72	1.13	1.12	0.12	0.21	23°24'40"	11.6	1.20	0.05			0.05
P85	P86	1285 00	1284 00	1283 59	1282 60	23.37	4.24	250	34.9	0.10	0.41	1.82	2.08	2.33	1.13	1.12	0.17	0.27	01°09'18"	238.1	1.20	0.01			0.01
P86	P87	1284 00	1284 00	1282 54	1282 35	23.57	0.81	250	44.9	0.20	0.78	1.09	0.78	0.61	1.18	1.37	0.06	0.26	05°30'13"	49.9	1.20	0.05			0.05
P87	P82	1284 00	1285 00	1282 29	1281 93	45.68	0.79	300	65.0	0.22	0.73	1.18	0.83	0.71	1.37	2.73	0.07	0.29	04°38'49"	49.3	1.20	0.00			0.05
P82	P88	1285 00	1284 00	1281 92	1281 78	16.75	0.84	300	73.9	0.23	0.78	1.25	0.82	0.76	2.74	1.88	0.08	0.31	114°45'53"	1.3	1.20	0.05			0.05
P88	D06	1284 00	1283 00	1281 77	1281 50	11.56	2.34	300	80.2	0.18	0.59	1.85	1.53	1.93	1.89	1.16	0.17	0.35	07°59'39"	28.6	1.20	0.02			0

CUADRO MORIA DISEÑO HIDRAULICO DE ALCANTARILLADO
TÍTULO: RED ALCANTARILLADO AGUAS LLUVIAS MACROPROYECTO GONZALO VAL

CÁLCULO CIMENTACION DE TUBERÍAS

CAMARA	α Nom	Bd	De	H Rel	Cd	W _s	Ca	W _v	Wt	Material	Tubería Rígida			Tubería Flexible		CIM	
											Clase	FS	FCc	Deflexión % < 7.5	Material Encamado		Compec.
DE	A	[mm]	[m]	[m]	[m]	[kg/m]	[kg/m ²]	[kg/m]	[kg/m ²]	[kg/m ²]							
UNIDAD DE ACTUACION 2																	
P45	P46	250	0.71	0.31	1.49	1.55	1414.7	0.02	499.1	1913.8	CS	2	1.5	0.97			1.1
P46	P47	250	0.71	0.31	2.24	2.04	1858.0	0.01	221.2	2079.2	CS	2	1.5	1.05			1.1
P47	P48	300	0.78	0.38	2.71	2.17	2348.2	0.01	181.6	2529.8	CS	2	1.5	1.13			1.5
P48	P49	400	0.89	0.49	3.04	2.14	3049.8	0.01	183.0	3237.7	CS	2	1.5	1.19			1.5
P49	P50	400	0.89	0.49	2.20	1.75	2488.6	0.01	357.9	2846.5	CS	2	1.5	1.05			1.1
P51	P52	250	0.71	0.31	1.12	1.25	1144.2	0.03	867.6	2011.9	CS	2	1.5	1.02			1.1
P52	P50	250	0.71	0.31	1.18	1.31	1191.6	0.03	783.7	1975.3	CS	2	1.5	1.00			1.1
P50	P53	400	0.89	0.49	1.13	1.06	1505.4	0.04	1309.7	2815.1	CS	2	1.5	1.04			1.1
P53	P54	450	0.95	0.55	1.44	1.22	1983.6	0.03	919.5	2903.1	CS	2	1.5	0.97			1.1
P55	P56	250	0.71	0.31	1.12	1.25	1144.2	0.03	867.6	2011.9	CS	2	1.5	1.02			1.1
P56	P57	250	0.71	0.31	1.29	1.40	1275.4	0.02	658.2	1933.6	CS	2	1.5	0.98			1.1
P57	P54	300	0.78	0.38	1.57	1.51	1640.1	0.02	540.4	2180.5	CS	2	1.5	0.97			1.1
P54	P58	450	0.95	0.55	1.44	1.22	1983.6	0.03	919.5	2903.1	CS	2	1.5	0.97			1.1
P59	P60	250	0.71	0.31	1.12	1.25	1144.2	0.03	867.6	2011.9	CS	2	1.5	1.02			1.1
P60	P61	250	0.71	0.31	1.13	1.28	1148.2	0.03	860.1	2008.4	CS	2	1.5	1.02			1.1
P61	P62	250	0.71	0.31	1.13	1.26	1148.2	0.03	860.1	2008.4	CS	2	1.5	1.02			1.1
P62	P63	250	0.71	0.31	1.13	1.28	1148.2	0.03	860.1	2008.4	CS	2	1.5	1.02			1.1
P64	P63	250	0.71	0.31	1.12	1.25	1144.2	0.03	867.6	2011.9	CS	2	1.5	1.02			1.1
P63	P58	300	0.78	0.38	1.17	1.21	1310.2	0.03	962.0	2272.1	CS	2	1.5	1.01			1.1
P58	P65	450	0.95	0.55	1.16	1.02	1659.0	0.05	1401.8	3060.8	CS	2	1.5	1.02			1.1
P65	P66	525	1.05	0.65	1.15	0.93	1845.7	0.05	1649.6	3495.3	CS	2	1.5	1.05			1.1
P66	P67	525	1.05	0.65	1.15	0.93	1845.7	0.05	1649.6	3495.3	CS	2	1.5	1.05			1.1
P67	D03	525	1.05	0.65	1.15	0.93	1845.7	0.05	1649.6	3495.3	CS	2	1.5	1.05			1.1
P68	P69	250	0.71	0.31	1.14	1.28	1164.1	0.03	831.1	1995.2	CS	2	1.5	1.01			1.1
P69	P70	250	0.71	0.31	1.15	1.28	1168.1	0.03	824.1	1992.1	CS	2	1.5	1.01			1.1
P70	P71	250	0.71	0.31	1.18	1.30	1187.7	0.03	790.2	1977.9	CS	2	1.5	1.00			1.1
P71	P72	250	0.71	0.31	1.18	1.30	1187.7	0.03	790.2	1977.9	CS	2	1.5	1.00			1.1
P72	P73	400	0.89	0.49	1.28	1.16	1660.3	0.03	1039.2	2699.5	CS	2	1.5	0.99			1.1
P73	P74	400	0.89	0.49	1.41	1.26	1792.9	0.03	861.4	2654.3	CS	2	1.5	0.98			1.1
P74	P75	400	0.89	0.49	1.26	1.15	1639.4	0.04	1071.3	2710.7	CS	2	1.5	1.00			1.1
P75	P76	400	0.89	0.49	1.13	1.05	1499.9	0.04	1320.9	2820.8	CS	2	1.5	1.04			1.1
P76	D04	400	0.89	0.49	1.12	1.05	1499.9	0.04	1320.9	2820.8	CS	2	1.5	1.04			1.1
P77	P78	250	0.71	0.31	1.12	1.25	1144.2	0.03	867.6	2011.9	CS	2	1.5	1.02			1.1
P78	P79	250	0.71	0.31	1.13	1.28	1148.2	0.03	860.1	2008.4	CS	2	1.5	1.02			1.1
P79	P80	250	0.71	0.31	1.13	1.28	1148.2	0.03	860.1	2008.4	CS	2	1.5	1.02			1.1
P80	D05	250	0.71	0.31	1.13	1.26	1148.2	0.03	860.1	2008.4	CS	2	1.5	1.02			1.1
P81	P82	250	0.71	0.31	1.12	1.25	1144.2	0.03	867.6	2011.9	CS	2	1.5	1.02			1.1
P83	P84	250	0.71	0.31	1.12	1.25	1144.2	0.03	867.6	2011.9	CS	2	1.5	1.02			1.1
P84	P85	250	0.71	0.31	1.13	1.26	1148.2	0.03	860.1	2008.4	CS	2	1.5	1.02			1.1
P85	P86	250	0.71	0.31	1.13	1.26	1148.2	0.03	860.1	2008.4	CS	2	1.5	1.02			1.1
P86	P87	250	0.71	0.31	1.27	1.39	1264.2	0.02	673.5	1937.7	CS	2	1.5	0.98			1.1
P87	P82	300	0.78	0.38	2.05	1.82	1977.4	0.01	317.2	2294.6	CS	2	1.5	1.02			1.1
P82	P88	300	0.78	0.38	2.31	1.97	2133.8	0.01	250.3	2384.2	CS	2	1.5	1.06			1.1
P88	D06	300	0.78	0.38	1.53	1.48	1609.4	0.02	568.6	2177.9	CS	2	1.5	0.97			1.1
P89	P90	250	0.71	0.31	1.12	1.25	1144.2	0.03	867.6	2011.9	CS	2	1.5	1.02			1.1
P90	P91	250	0.71	0.31	1.67	1.66	1533.6	0.01	398.2	1931.8	CS	2	1.5	0.98			1.1
P92	P93	250	0.71	0.31	1.12	1.25	1144.2	0.03	867.6	2011.9	CS	2	1.5	1.02			1.1
P93	P76	250	0.71	0.31	1.13	1.26	1148.2	0.03	860.1	2008.4	CS	2	1.5	1.02			1.1

CUAJ MEMORIA DIS. HIDRÁULICO D. ALCANTARILLADO
PROYECTO: RED ALCANTARILLADO AGUAS LLUVIAS MACROPROYECTO GONZALO VALLEJO R.

CALCULO CANTIDADES DE OBRA

CAMARA		Tuberías								Cámaras						
DE	A	No tubos	L ejes	L real	De tubo	Exc 2-4	Exc 0-2	LL 3/4-2"	Ent	IDcam	Dp	H cilindro	Exc 2-4	Exc 0-2	Ext 1'	Ext 2'
		UNIDAD DE ACTUACION 2				223.9	3864.3	573.8	2292.7			111.9	18.6	232.9		
P45	P46	8	53.26	52.06	0.31		68.9	8.92		P45	1.20	1.40		3.22		2.00
P46	P47	7	44.87	43.67	0.31	19.1	79.7	7.48	160.48	P46	1.20	2.19	0.78	4.02	2.00	0.80
P47	P48	3	23.84	22.64	0.38	20.5	44.2	4.78	100.77	P47	1.20	2.91	2.23	4.02	0.80	2.30
P48	P49	8	53.39	52.19	0.49	75.9	113.8	14.75	265.67	P48	1.20	3.28	2.98	4.02	2.30	2.05
P49	P50	8	51.64	50.44	0.49	35.4	110.0	14.26	195.38	P49	1.20	3.72	3.86	4.02	2.05	1.20
P51	P52	5	36.35	35.15	0.31		37.4	6.02		P51	1.20	1.40		3.22	1.20	2.55
P52	P50	5	36.10	34.90	0.31		38.6	5.98		P52	1.20	1.46		3.34	2.55	2.45
P50	P53	11	67.93	66.73	0.49		102.0	18.86		P50	1.20	1.59		3.60	2.45	0.35
P53	P54	5	35.59	34.39	0.55	3.4	79.2	11.14	98.65	P53	1.20	1.66		3.74	0.35	2.15
P55	P56	11	72.21	71.01	0.31		75.6	12.16		P55	1.20	1.40		3.22	2.15	2.50
P56	P57	7	46.75	45.55	0.31		54.0	7.80		P56	1.20	1.46		3.34	2.50	1.75
P57	P54	9	59.58	58.38	0.38	0.7	114.0	12.27	163.17	P57	1.20	1.74		3.90	1.75	2.15
P54	P58	14	89.50	88.30	0.55	8.6	203.4	28.59	253.29	P54	1.20	2.23	0.86	4.02	2.15	2.15
P59	P60	3	25.14	23.94	0.31		25.5	4.10		P59	1.20	1.40		3.22	2.15	2.95
P60	P61	3	23.28	22.06	0.31		23.6	3.78		P60	1.20	1.41		3.24	2.95	2.00
P61	P62	7	48.13	44.93	0.31		48.0	7.70		P61	1.20	1.41		3.24	2.00	1.45
P62	P63	8	51.15	49.95	0.31		53.3	8.56		P62	1.20	1.41		3.24	1.45	0.95
P64	P63	7	48.77	47.57	0.31		50.6	8.15		P64	1.20	1.40		3.22	0.95	2.75
P63	P58	12	74.97	73.77	0.38		92.5	15.51		P63	1.20	1.51		3.44	2.75	0.85
P58	P65	9	60.14	58.94	0.55		102.0	19.09		P58	1.20	1.66		3.74	0.85	2.45
P65	P66	11	72.48	71.26	0.65		144.0	27.89		P65	1.20	1.74		3.90	2.45	2.60
P66	P67	6	37.97	36.77	0.65		74.3	14.39		P66	1.20	1.74		3.90	2.60	0.35
P67	D03	8	52.03	50.83	0.65		102.7	19.89		P67	1.20	1.74		3.90	0.35	1.40
P68	P69	8	49.98	48.78	0.31		52.8	8.36		P68	1.20	1.40		3.22	1.40	0.35
P69	P70	9	59.83	58.63	0.31		63.6	10.04		P69	1.20	1.46		3.34	0.35	2.30
F70	P71	11	68.08	66.88	0.31		73.8	11.48		P70	1.20	1.46		3.34	2.30	0.40
P71	P72	10	85.67	84.47	0.31		71.1	11.04		P71	1.20	1.46		3.34	0.40	2.20
P72	P73	5	36.18	34.98	0.49		58.0	9.89		P72	1.20	1.58		3.58	2.20	2.45
P73	P74	4	30.57	29.37	0.49		52.1	8.30		P73	1.20	1.88	0.16	4.02	2.45	2.65
P74	P75	4	26.53	25.33	0.49		41.5	7.16		P74	1.20	1.84	0.08	4.02	2.65	0.65
P75	P76	3	23.31	22.11	0.49		33.7	6.25		P75	1.20	1.58		3.58	0.65	2.05
P76	D04	3	23.60	22.40	0.49		34.2	6.33		P76	1.20	1.58		3.58	2.05	2.20
P77	P78	4	29.81	28.61	0.31		30.4	4.90		P77	1.20	1.40		3.22	2.20	2.30
P78	P79	4	28.43	27.23	0.31		29.1	4.66		P78	1.20	1.41		3.24	2.30	1.60
P79	P80	2	14.71	13.51	0.31		14.4	2.31		P79	1.20	1.41		3.24	1.60	0.75
P80	D05	2	14.72	13.52	0.31		14.4	2.32		P80	1.20	1.41		3.24	0.75	0.75
P81	P82	1	12.58	11.38	0.31		12.1	1.95		P81	1.20	1.40		3.22	0.75	2.65
P83	P84	4	26.03	24.83	0.31		26.4	4.25		P83	1.20	1.40		3.22	2.65	0.40
P84	P85	4	28.60	27.40	0.31		29.3	4.69		P84	1.20	1.41		3.24	0.40	1.70
P85	P86	3	23.37	22.17	0.31		23.7	3.80		P85	1.20	1.41		3.24	1.70	2.05
P86	P87	3	23.57	22.37	0.31		26.3	3.83		P86	1.20	1.46		3.34	2.05	2.15
P87	P82	7	45.68	44.48	0.38	17.3	86.8	9.35	155.39	P87	1.20	1.71		3.84	2.15	1.20
P82	P88	2	16.75	15.55	0.38	9.2	30.4	3.27	60.14	P82	1.20	3.08	2.57	4.02	1.20	1.75
P88	D06	1	11.56	10.36	0.38		15.9	2.18		P88	1.20	2.23	0.86	4.02	1.75	2.15
P89	P90	4	30.55	29.35	0.31		31.2	5.03		P89	1.20	1.40		3.22	2.15	2.65
P90	P91	4	30.95	29.75	0.31	0.8	54.3	5.10	84.69	P90	1.20	1.41		3.24	2.65	2.85
P92	P93	5	32.12	30.92	0.31		32.9	5.30		P92	1.20	1.40		3.22	2.85	0.45
P93	P76	2	13.64	12.44	0.31		13.3	2.13		P93	1.20	1.41		3.24	0.45	0.20

CUA) MEMORIA DISEÑO HIDRÁULICO DE ALCANTARILLADO
PROYECTO: RED ALCANTARILLADO AGUAS LLUVIAS MACROPROYECTO GONZALO VALLEJO R.

CÁLCULO CAUDAL AGUAS LLUVIAS											CÁLCULO CAUDAL AGUAS RESIDUALES														
CAMARA		Áreas Lluvias [ha]		Σ Area	T. Concentración			Intens	Imper	Coefic	Q _{A.LL}	Áreas Residuales [ha]		Σ Area	Población	Consumo	Aporte	Acm/ins	Qcm/ins	Q _{residuo}	FM	Q _{residuo}	Q.C.E.	Q INF	QSAN
DE	A	Propia	Afuente	[ha]	T _{Propia}	T _{Empaso}	Tc Total	[lha/s]		C	[l/s]	Propia	Afuente	[ha]	[MV]	[l/s-viv]	[l/s-viv]	[ha]	[l/s]	[l/s]		[l/s]	[l/s]		[l/s]
P94	P95	0.08		2.65	1.07		10.00	358.8	0.75	0.63	28.7														
P95	P91	0.09		2.74	0.51		11.23	348.8	0.75	0.63	55.8														
P91	D07	0.02		2.76	0.11		12.12	341.9	0.75	0.64	88.9														
P96	P97	0.07		2.83	0.90		10.00	358.8	0.75	0.63	25.1														
P97	P98	0.11		2.94			11.25	348.6	0.75	0.63	62.8														
P99	P100	0.03		2.97	0.53		10.00	358.8	0.75	0.63	10.8														
P100	P101	0.03		3.00	0.44		10.61	353.7	0.75	0.63	21.2														
P101	P102	0.03		3.03	0.40		11.01	350.5	0.75	0.63	31.5														
P102	P98	0.03		3.06	0.37		11.42	347.3	0.75	0.63	41.7														
P103	P104	0.07		3.13	0.64		10.00	358.8	0.75	0.63	25.1														
P104	P105	0.02		3.15	0.24		11.07	350.0	0.75	0.63	35.0														
P105	P106	0.10		3.25	0.66		11.42	347.3	0.75	0.63	69.5														
P106	P107	0.04		3.29	0.36		12.33	340.4	0.75	0.63	81.7														
P107	P108	0.04		3.33	0.16		12.71	337.6	0.75	0.63	94.5														
P108	P109	0.05		3.38	0.21		13.11	334.7	0.75	0.63	110.4														
P109	P98	0.03		3.41	0.25		13.61	331.2	0.75	0.63	119.2														
P98	P110	0.07		3.48	0.34		13.96	328.8	0.75	0.63	240.0														
P110	D08	0.04		3.52	0.18		14.42	325.7	0.75	0.63	250.8														

CUADRO MEIN IA DISEÑO HIDRÁULICO L ALCANTARILLA.
PROYECTO: RED ALCANTARILLADO AGUAS LLUVIAS MACROPROYECTO GONZALO VALLEJO R.

ANÁLISIS HIDRAULICO DE TUBERÍAS															HIDRÁULICA EN CÁMARAS									
CAMARA		Cota Rasante		Cota Batea		L	P	Ø Interno	Q _{aseño}	Y _N	Y _N /Ø	V _r	F _{frud}	F _{frudre}	Recubrimiento		V ² /2g	Energía	Deflexión	Rc / φ	Dp	Hp	Hw	Caida
DE	A	Super	Infer	Inical	Final	[m]	[%]	[mm]	[l/s]	[m]		[m/s]		[kg/m ³]	Super	Infer	[m]	[m]	[°]		[m]	[m]	[m]	[m]
P94	P95	1286.40	1283.00	1285.00	1281.60	61.1	5.56	250	28.7	0.09	0.35	1.90	2.40	2.67	1.12	1.12	0.18	0.27			1.20		0.30	0.22
P95	P91	1283.00	1282.00	1281.54	1279.47	67.99	3.04	250	55.8	0.15	0.59	1.86	1.70	2.09	1.18	2.25	0.18	0.32	89°49'53"	2.4	1.20	0.07	0.56	0.48
P91	D07	1282.00	1279.00	1279.46	1277.55	19.15	9.97	250	88.9	0.14	0.55	3.24	3.12	6.58	2.26	1.17	0.54	0.67	53°42'34"	4.7	1.20	0.17	0.68	0.53
P96	P97	1301.80	1301.05	1300.40	1299.65	57.82	1.30	250	25.1	0.12	0.48	1.09	1.14	0.79	1.12	1.12	0.06	0.18			1.20		0.28	0.15
P97	P98	1301.05	1295.70	1299.64	1293.43	88.13	7.05	250	62.8	0.12	0.50	2.59	2.65	4.38	1.13	1.99	0.34	0.47	88°47'27"	2.5	1.20	0.10	0.45	0.33
P99	P100	1296.00	1295.50	1294.60	1294.10	22.98	2.18	250	10.8	0.07	0.27	1.02	1.50	0.84	1.12	1.12	0.05	0.12			1.20		0.24	0.12
P100	P101	1295.50	1295.55	1294.09	1293.90	23.27	0.82	250	21.2	0.12	0.49	0.88	0.91	0.51	1.13	1.37	0.04	0.16	00°42'51"	385.2	1.20	0.05		0.05
P101	P102	1295.55	1295.60	1293.84	1293.66	23.56	0.76	250	31.5	0.16	0.63	0.96	0.83	0.54	1.43	1.66	0.05	0.21	00°0'131"	10873.1	1.20	0.04		0.04
P102	P98	1295.60	1295.70	1293.65	1293.38	23.26	1.16	250	41.7	0.16	0.66	1.21	1.02	0.84	1.67	2.04	0.08	0.24	04°33'03"	60.4	1.20	0.01		0.01
P103	P104	1301.00	1299.00	1299.60	1297.60	57.96	3.45	250	25.1	0.09	0.37	1.54	1.89	1.73	1.12	1.12	0.12	0.21			1.20		0.20	0.04
P104	P105	1299.00	1298.10	1297.59	1296.70	18.77	4.74	250	35.0	0.10	0.40	1.90	2.21	2.55	1.13	1.12	0.18	0.28	18°20'31"	14.9	1.20	0.01		0.01
P105	P106	1298.10	1295.90	1296.64	1294.45	81.45	2.69	250	69.5	0.17	0.70	1.90	1.52	1.99	1.18	1.17	0.18	0.36	70°28'51"	3.4	1.20	0.07	0.50	0.40
P106	P107	1295.90	1295.90	1294.39	1294.13	32.8	0.79	300	81.7	0.26	0.86	1.26	0.72	0.72	1.17	1.43	0.08	0.34	88°58'53"	2.0	1.20	0.07	0.29	0.12
P107	P108	1295.90	1295.85	1294.04	1293.81	29.54	0.78	400	94.5	0.23	0.57	1.27	0.93	0.85	1.41	1.59	0.08	0.31	00°05'39"	1825.6	1.20	0.01		0.10
P108	P109	1295.85	1295.50	1293.80	1293.47	41.34	0.80	400	110.4	0.25	0.62	1.34	0.93	0.90	1.60	1.58	0.09	0.34	00°02'49"	3662.6	1.20	0.04		0.04
P109	P98	1295.50	1295.70	1293.46	1293.25	25.27	0.83	400	119.2	0.26	0.65	1.39	0.94	0.95	1.59	2.00	0.10	0.36	00°47'15"	218.2	1.20	0.01		0.01
P98	P110	1295.70	1292.00	1293.24	1290.43	54.68	5.14	400	240.0	0.23	0.57	3.25	2.40	5.55	2.01	1.12	0.54	0.77	89°26'42"	1.5	1.20	0.10		0.10
P110	D08	1292.00	1290.00	1290.42	1288.43	32.51	6.12	400	250.8	0.22	0.55	3.50	2.63	6.52	1.13	1.12	0.63	0.85	69°27'40"	2.2	1.20	0.24	0.91	0.68

CUADRO MEMORIA DISEÑO HIDRAULICO DE ALCANTARILLADO
TÍTULO: RED ALCANTARILLADO AGUAS LLUVIAS MACROPROYECTO GONZALO VA

CÁLCULO CIMENTACION DE TUBERÍAS

CAMARA		a Nom	Bd	De	H Reli	Cd	W _s 'P _s ' [kg/m] [kg/m ²]	C _s 'C _i '	W _v 'P _v ' [kg/m] [kg/m ²]	W _t [kg/m] [kg/m ²]	Material Tubería	Tubería Rígida			Tubería Flexible			CIM
DE	A	[mm]	[m]	[m]	[m]							Clase	FS	FCc	Deflexión % < 7.5	Material Encamado	Compac.	FC
P94	P95	250	0.71	0.31	1.12	1.25	1144.2	0.03	867.6	2011.9	CS	2	1.5	1.02				1.1
P95	P91	250	0.71	0.31	1.72	1.72	1565.0	0.01	375.6	1940.6	CS	2	1.5	0.98				1.1
P91	D07	250	0.71	0.31	1.72	1.72	1565.0	0.01	375.6	1940.6	CS	2	1.5	0.98				1.1
P96	P97	250	0.71	0.31	1.12	1.25	1144.2	0.03	867.6	2011.9	CS	2	1.5	1.02				1.1
P97	P98	250	0.71	0.31	1.56	1.61	1465.3	0.02	452.9	1918.2	CS	2	1.5	0.97				1.1
P99	P100	250	0.71	0.31	1.12	1.25	1144.2	0.03	867.6	2011.9	CS	2	1.5	1.02				1.1
P100	P101	250	0.71	0.31	1.25	1.38	1245.4	0.02	700.1	1945.5	CS	2	1.5	0.99				1.1
P101	P102	250	0.71	0.31	1.54	1.59	1455.3	0.02	461.6	1917.0	CS	2	1.5	0.97				1.1
P102	P98	250	0.71	0.31	1.85	1.81	1649.6	0.01	321.6	1971.2	CS	2	1.5	1.00				1.1
P103	P104	250	0.71	0.31	1.12	1.25	1144.2	0.03	867.6	2011.9	CS	2	1.5	1.02				1.1
P104	P105	250	0.71	0.31	1.13	1.26	1148.2	0.03	860.1	2008.4	CS	2	1.5	1.02				1.1
P105	P106	250	0.71	0.31	1.17	1.30	1187.7	0.03	790.2	1977.9	CS	2	1.5	1.00				1.1
P106	P107	300	0.78	0.38	1.30	1.32	1427.3	0.03	777.2	2204.5	CS	2	1.5	0.98				1.1
P107	P108	400	0.89	0.49	1.50	1.32	1886.2	0.03	758.6	2644.8	CS	2	1.5	0.97				1.1
P108	P109	400	0.89	0.49	1.59	1.38	1971.8	0.02	677.2	2649.0	CS	2	1.5	0.97				1.1
P109	P98	400	0.89	0.49	1.79	1.51	2157.5	0.02	534.2	2691.6	CS	2	1.5	0.99				1.1
P98	P110	400	0.89	0.49	1.56	1.37	1948.3	0.02	698.5	2646.8	CS	2	1.5	0.97				1.1
P110	D08	400	0.89	0.49	1.13	1.05	1499.9	0.04	1320.9	2820.8	CS	2	1.5	1.04				1.1

CUADRO MEMORIA DISEÑO HIDRÁULICO DE CANTARILLADO
PROYECTO: RED ALCANTARILLADO AGUAS LLUVIAS MACROPROYECTO GONZALO VALLEJO R.

CAMARA		CALCULO CANTIDADES DE OBRA														
DE	A	Tuberías								Cámaras						
		No tubos	L ejes	L real	De tubo	Exc 2-4	Exc 0-2	LL 3/4-2"	Ent	IDcam	Dp	H cilindro	Exc 2-4	Exc 0-2	Ext 1'	Ext 2'
P94	P95	9	61.10	59.90	0.31		63.7	10.26		P94	1.20	1.40		3.22	0.20	2.95
P95	P91	11	67.99	66.79	0.31	4.3	121.8	11.44	194.95	P95	1.20	1.46		3.34	2.95	0.35
P91	D07	2	19.15	17.95	0.31	1.1	32.7	3.07	52.39	P91	1.20	2.54	1.49	4.02	0.35	2.95
P96	P97	9	57.82	56.62	0.31		60.2	9.70		P96	1.20	1.40		3.22	2.95	1.30
P97	P98	14	88.13	86.93	0.31		119.7	14.89		P97	1.20	1.41		3.24	1.30	1.45
P99	P100	3	22.98	21.78	0.31		23.2	3.73		P99	1.20	1.40		3.22	1.45	1.85
P100	P101	3	23.27	22.07	0.31		25.5	3.78		P100	1.20	1.41		3.24	1.85	2.00
P101	P102	3	23.56	22.36	0.31		30.6	3.83		P101	1.20	1.71		3.84	2.00	2.15
P102	P98	3	23.26	22.06	0.31	3.6	40.2	3.78	68.84	P102	1.20	1.95	0.30	4.02	2.15	2.00
P103	P104	9	57.96	56.76	0.31		60.4	9.72		P103	1.20	1.40		3.22	2.00	1.35
P104	P105	2	18.77	17.57	0.31		18.8	3.01		P104	1.20	1.41		3.24	1.35	2.75
P105	P106	13	81.45	80.25	0.31		88.5	13.75		P105	1.20	1.46		3.34	2.75	1.10
P106	P107	5	32.80	31.60	0.38		42.9	6.64		P106	1.20	1.51		3.44	1.10	0.75
P107	P108	4	29.54	28.34	0.49	2.2	61.8	8.01	81.21	P107	1.20	1.86	0.12	4.02	0.75	2.15
P108	P109	6	41.34	40.14	0.49	6.4	87.5	11.35	120.23	P108	1.20	2.05	0.50	4.02	2.15	2.05
P109	P98	4	25.27	24.07	0.49	8.2	52.5	6.80	79.20	P109	1.20	2.04	0.48	4.02	2.05	
P98	P110	8	54.68	53.48	0.49	7.3	116.6	15.12	158.26	P98	1.20	2.46	1.33	4.02		2.70
P110	D08	5	32.51	31.91	0.49		48.6	9.02		P110	1.20	1.58		3.58	2.70	0.95

CUA MEMORIA DISEÑO HIDRAULICO DE ALCANTARILLADO
PROYECTO: RED ALCANTARILLADO AGUAS LLUVIAS MACROPROYECTO GONZALO VALLEJO R.

CAMARA		CÁLCULO CAUDAL AGUAS LLUVIAS										CÁLCULO CAUDAL AGUAS RESIDUALES														
		Áreas Lluvias [ha]		Σ _{Area} [ha]	T. Concentración			Intens [lha/s]	Imper	Coefic C	Q _{ALL} [l/s]	Áreas Residuales [ha]		Σ _{Area} [ha]	Población [viv]	Consumo [l/s-viv]	Aporte [l/s-viv]	Acm/ins [ha]	Qcm/ins [l/s]	Q _{Residuo} [l/s]	FM	Q _{Máximo} [l/s]	Q.C.E. [l/s]	Q _{INF}	Q _{SAN} [l/s]	
		Propia	Afluente		T _{Propia}	T _{Empate}	T _{C Total}					Propia	Afluente													
UNIDAD DE ACTUACION 3																										
P111	P112	0.06		0.06	0.64		10.00	358.8	0.75	0.63	21.5															
P112	P113	0.04		0.10	0.39		10.79	352.3	0.75	0.62	35.2															
P113	P114	0.02		0.12	0.30		11.34	347.9	0.75	0.63	41.7															
P114	P115	0.12		0.24	1.22		11.66	345.4	0.75	0.63	82.9															
P116	P117	0.01		0.25	1.59		10.00	358.8	0.75	0.63	3.6															
P117	P118	0.01		0.26	0.40		11.72	345.0	0.75	0.63	6.9															
P118	P115	0.02		0.28	0.18		12.67	337.9	0.75	0.63	13.5															
P115	P119	0.07		0.35			13.16	334.3	0.75	0.63	117.0															
P120	P121	0.07		0.42	0.94		10.00	358.8	0.75	0.63	25.1															
P121	P122	0.04		0.46	0.32		10.70	353.0	0.75	0.63	35.3															
P122	P123	0.02		0.48	0.16		11.15	349.4	0.75	0.63	41.9															
P123	P119	0.04		0.52	0.21		11.44	347.1	0.75	0.63	55.5															
P119	P124	0.01		0.53	0.05		13.68	330.7	0.75	0.64	172.0															
P124	D09	0.05		0.58	0.15		13.73	330.3	0.75	0.63	188.3															
P125	P126	0.02		0.60	0.20		10.00	358.8	0.75	0.63	7.2															
P126	P127	0.04		0.64	0.25		10.58	354.0	0.75	0.63	24.8															
P127	D10	0.03		0.67	0.18		11.28	348.4	0.75	0.63	34.8															
P128	P129	0.02		0.69	0.23		10.00	358.8	0.75	0.63	7.2															
P129	P130	0.04		0.73	0.22		10.58	354.0	0.75	0.63	21.2															
P130	D11	0.03		0.76	0.19		11.16	349.3	0.75	0.63	31.4															
P133	P134	0.11		0.87	0.26		10.00	358.8	0.75	0.63	39.5															
P134	P33	0.06		0.93	0.16		10.67	353.3	0.75	0.63	63.6															

CUADRO MENOR DE DISEÑO HIDRAULICO DEL ALCANTARILLADO
PROYECTO: RED ALCANTARILLADO AGUAS LLUVIAS MACROPROYECTO GONZALO VALLEJO R.

ANÁLISIS HIDRAULICO DE TUBERÍAS														HIDRÁULICA EN CÁMARAS											
CAMARA		Cota Rasante		Cota Batea		L	P	Ø Interno	Coeficiente	Y _N	Y _N /Ø	V _r	F _{fricción}	F _{transmis}	Recubrimiento		V ² /2g	Energía	Deflexión	Rc / φ	Dp	Hp	Hw	Caida	
DE	A	Super	Infer	Inicial	Final	[m]	[%]	[mm]	[Vs]	[m]		[m/s]		[kg/m ²]	Super	Infer	[m]	[m]	[°]		[m]	[m]	[m]	[m]	
UNIDAD DE ACTUACION 3																									
P111	P112	1290.20	1292.00	1288.80	1288.42	46.48	0.82	250	21.5	0.12	0.50	0.88	0.90	0.51	1.12	3.30	0.04	0.16			1.20			0.00	
P112	P113	1292.00	1294.00	1288.37	1288.11	32.83	0.79	250	35.2	0.17	0.67	1.01	0.84	0.58	3.35	5.61	0.05	0.22	00°18'16"	903.4	1.20	0.06		0.06	
P113	P114	1294.00	1294.00	1288.10	1287.94	19.44	0.82	250	41.7	0.18	0.74	1.07	0.81	0.62	5.62	5.78	0.06	0.24	01°37'59"	168.4	1.20	0.02		0.02	
P114	P115	1294.00	1289.60	1287.88	1287.13	93.5	0.80	300	82.9	0.26	0.87	1.27	0.72	0.72	5.78	2.13	0.08	0.34	89°54'50"	2.0	1.20	0.12		0.12	
P116	P117	1290.70	1290.20	1289.30	1288.80	49.71	1.01	250	3.6	0.05	0.19	0.57	1.00	0.29	1.12	1.12	0.02	0.06			1.20		0.27	0.01	
P117	P118	1290.20	1289.90	1288.79	1288.50	30.8	0.94	250	6.9	0.07	0.26	0.67	0.98	0.36	1.13	1.12	0.02	0.09	00°54'36"	302.2	1.20	0.03		0.03	
P118	P115	1289.90	1289.60	1288.49	1287.23	17.61	7.16	250	13.5	0.06	0.22	1.67	2.69	2.37	1.13	2.09	0.14	0.20	00°25'01"	659.5	1.20	0.02		0.02	
P115	P119	1289.60	1286.20	1287.12	1284.23	54.66	5.29	300	117.0	0.17	0.58	2.75	2.31	4.33	2.14	1.63	0.39	0.56	89°57'37"	2.0	1.20	0.12	0.65	0.59	
P120	P121	1290.30	1289.20	1288.90	1287.80	51.8	2.12	250	25.1	0.10	0.42	1.29	1.47	1.17	1.12	1.12	0.09	0.19			1.20		0.32	0.14	
P121	P122	1289.20	1289.00	1287.74	1287.51	28.5	0.81	250	35.3	0.17	0.67	1.02	0.85	0.59	1.18	1.21	0.05	0.22	02°03'45"	133.3	1.20	0.04		0.04	
P122	P123	1289.00	1287.50	1287.50	1286.05	18.21	7.96	250	41.9	0.10	0.39	2.40	2.86	4.15	1.22	1.17	0.29	0.39	04°11'34"	65.6	1.20	0.03		0.03	
P123	P119	1287.50	1286.20	1286.04	1284.28	30.23	5.82	250	55.5	0.12	0.49	2.33	2.41	3.58	1.18	1.64	0.28	0.40	87°56'08"	2.5	1.20	0.12	0.24	0.14	
P119	P124	1286.20	1285.00	1284.22	1283.50	7.25	9.93	300	172.0	0.18	0.60	3.85	3.14	8.30	1.64	1.16	0.75	0.94	89°06'43"	2.0	1.20	0.24	1.10	0.98	
P124	D09	1285.00	1283.00	1283.49	1281.50	36.51	5.45	300	188.3	0.23	0.78	3.19	2.09	4.96	1.17	1.16	0.52	0.75	20°27'29"	11.1	1.20	0.13		0.13	
P125	P126	1287.30	1286.50	1285.90	1285.10	18.84	4.25	250	7.2	0.05	0.18	1.15	2.05	1.19	1.12	1.12	0.07	0.11			1.20		0.35	0.12	
P126	P127	1286.50	1285.80	1285.09	1284.40	33.54	2.06	250	24.8	0.10	0.42	1.28	1.45	1.14	1.13	1.12	0.08	0.19	03°28'57"	78.9	1.20	0.07		0.07	
P127	D10	1285.80	1284.00	1284.39	1282.60	26.95	6.64	250	34.8	0.09	0.37	2.14	2.62	3.33	1.13	1.12	0.23	0.32	49°10'15"	5.2	1.20	0.07	0.16	0.06	
P128	P129	1287.40	1286.00	1286.00	1284.60	19.78	7.08	250	7.2	0.04	0.16	1.38	2.64	1.77	1.12	1.12	0.10	0.14			1.20		0.66	0.57	
P129	P130	1286.00	1285.00	1284.59	1283.60	28.01	3.53	250	21.2	0.08	0.33	1.48	1.91	1.65	1.13	1.12	0.11	0.19	00°02'31"	6546.3	1.20	0.05		0.05	
P130	D11	1285.00	1283.50	1283.59	1282.10	27.09	5.50	250	31.4	0.09	0.37	1.94	2.38	2.75	1.13	1.12	0.19	0.28	19°42'39"	13.8	1.20	0.02		0.02	
P133	P134	1297.00	1293.00	1295.60	1291.60	40.36	9.91	250	39.5	0.09	0.35	2.55	3.20	4.82	1.12	1.12	0.33	0.42			1.20		0.19	0.10	
P134	P33	1293.00	1291.50	1291.59	1290.10	27.51	5.42	250	63.6	0.13	0.54	2.37	2.30	3.54	1.13	1.12	0.29	0.42	85°59'44"	2.6	1.20	0.13	0.45	0.36	

CUADRO MEMORIA DISEÑO RÁULICO DE ALCANTARILLADO
TO: RED ALCANTARILLADO AGUAS LLUVIAS MACROPROYECTO GONZALO VAL

CÁLCULO CIMENTACION DE TUBERÍAS

CAMARA		Ø Nom	Bd	De	H Rell	Cd	W _v 'P _v ' [kg/m ³]	Ce 'Cl' [kg/m ³]	W _v 'P _v ' [kg/m ³]	Wl [kg/m ³]	Material Tubería	Tubería Rígida			Tubería Flexible			CIM
DE	A	[mm]	[m]	[m]	[m]							Clase	FS	FCc	Deflexión % < 7.5	Material Encamado	Compec	FC
UNIDAD DE ACTUACION 3																		
P111	P112	250	0.71	0.31	2.21	2.02	1843.0	0.01	227.2	2070.2	CS	2	1.5	1.05				1.1
P112	P113	250	0.71	0.31	4.48	2.83	2581.1	0.00	55.6	2636.6	CS	2	1.5	1.34				1.5
P113	P114	250	0.71	0.31	5.70	3.03	2766.2	0.00	34.4	2800.5	CS	2	1.5	1.42				1.5
P114	P115	300	0.78	0.38	3.95	2.61	2829.9	0.00	85.8	2915.8	CS	2	1.5	1.30				1.5
P116	P117	250	0.71	0.31	1.12	1.25	1144.2	0.03	867.6	2011.9	CS	2	1.5	1.02				1.1
P117	P118	250	0.71	0.31	1.13	1.26	1148.2	0.03	860.1	2008.4	CS	2	1.5	1.02				1.1
P118	P115	250	0.71	0.31	1.61	1.64	1498.2	0.01	425.6	1923.8	CS	2	1.5	0.98				1.1
P115	P119	300	0.78	0.38	1.88	1.72	1869.7	0.01	374.5	2244.2	CS	2	1.5	1.00				1.1
P120	P121	250	0.71	0.31	1.12	1.25	1144.2	0.03	867.6	2011.9	CS	2	1.5	1.02				1.1
P121	P122	250	0.71	0.31	1.20	1.32	1203.3	0.03	764.6	1967.8	CS	2	1.5	1.00				1.1
P122	P123	250	0.71	0.31	1.20	1.32	1203.3	0.03	764.6	1967.8	CS	2	1.5	1.00				1.1
P123	P119	250	0.71	0.31	1.41	1.49	1362.5	0.02	552.7	1915.2	CS	2	1.5	0.97				1.1
P119	P124	300	0.78	0.38	1.40	1.39	1510.2	0.02	672.4	2182.6	CS	2	1.5	0.97				1.1
P124	D09	300	0.78	0.38	1.17	1.21	1310.2	0.03	962.0	2272.1	CS	2	1.5	1.01				1.1
P125	P126	250	0.71	0.31	1.12	1.25	1144.2	0.03	867.6	2011.9	CS	2	1.5	1.02				1.1
P126	P127	250	0.71	0.31	1.13	1.28	1148.2	0.03	860.1	2008.4	CS	2	1.5	1.02				1.1
P127	D10	250	0.71	0.31	1.12	1.28	1148.2	0.03	860.1	2008.4	CS	2	1.5	1.02				1.1
P128	P129	250	0.71	0.31	1.12	1.25	1144.2	0.03	867.6	2011.9	CS	2	1.5	1.02				1.1
P129	P130	250	0.71	0.31	1.13	1.26	1148.2	0.03	860.1	2008.4	CS	2	1.5	1.02				1.1
P130	D11	250	0.71	0.31	1.13	1.26	1148.2	0.03	860.1	2008.4	CS	2	1.5	1.02				1.1
P133	P134	250	0.71	0.31	1.12	1.25	1144.2	0.03	867.6	2011.9	CS	2	1.5	1.02				1.1
P134	P33	250	0.71	0.31	1.13	1.26	1148.2	0.03	860.1	2008.4	CS	2	1.5	1.02				1.1

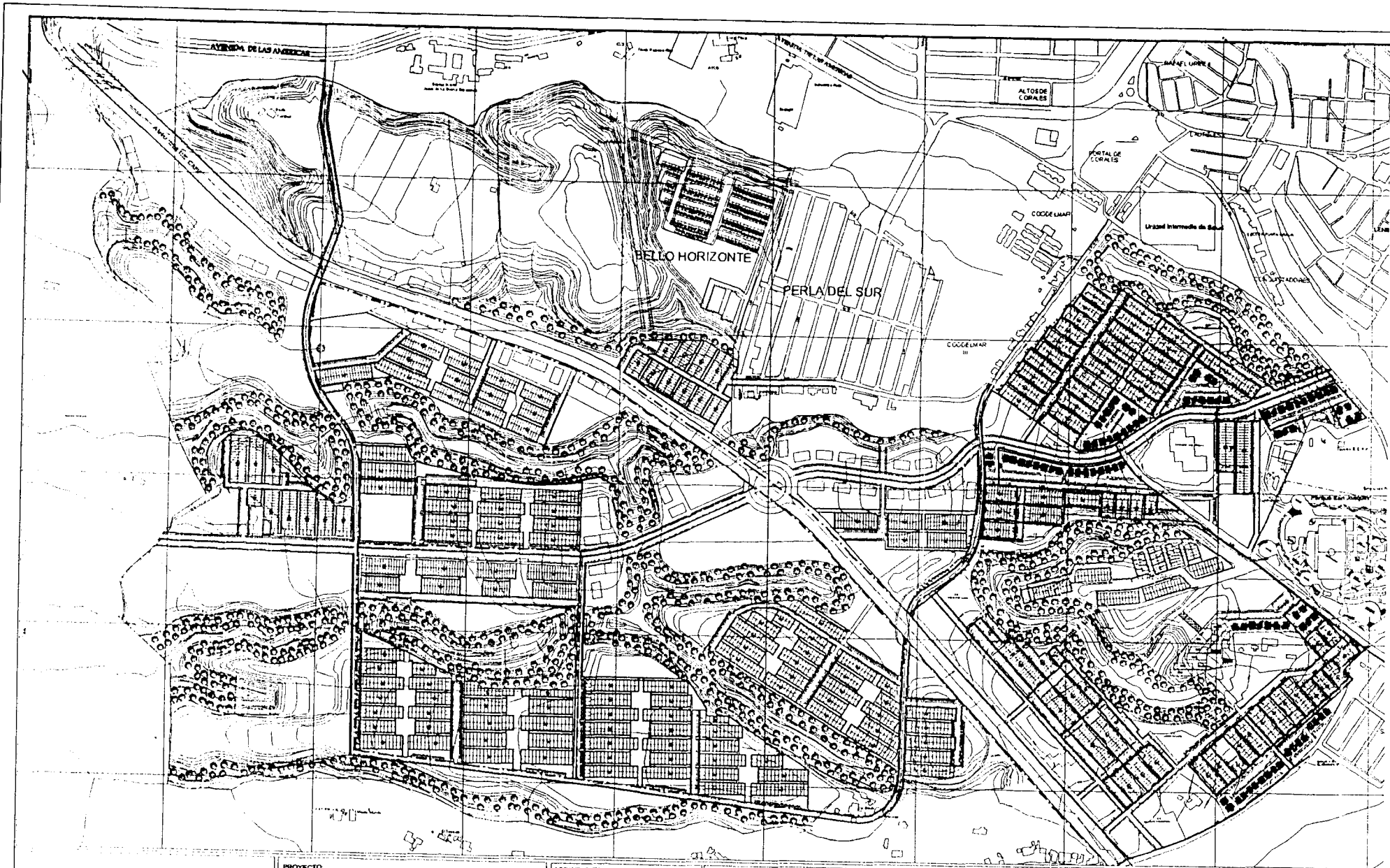
CUAD. MEMORIA DIL. HIDRÁULICO DE ALCANTARILLADO
PROYECTO: RED ALCANTARILLADO AGUAS LLUVIAS MACROPROYECTO GONZALO VALLEJO R.

CALCULO CANTIDADES DE OBRA

CAMARA		Tuberías								Cámaras						
DE	A	No tubos	L ejes	L real	De tubo	Exc 2-4	Exc 0-2	LL 3/4-2"	Ent	IDcam	Op	H cilindro	Exc 2-4	Exc 0-2	Ext 1'	Ext 2'
		UNIDAD DE ACTUACION 3				322.3	984.9	129.5	1290.3			44.3	22.3	75.6		
P111	P112	7	46.48	45.28	0.31	18.8	82.6	7.76	164.44	P111	1.20	1.40		3.22		1.60
P112	P113	5	32.83	31.63	0.31	64.3	57.7	5.42	218.26	P112	1.20	3.63	3.68	4.02	1.60	0.80
P113	P114	3	19.44	18.24	0.31	52.9	33.3	3.12	157.91	P113	1.20	5.90	8.24	4.02	0.80	0.10
P114	P115	15	93.50	92.30	0.38	172.3	180.2	19.40	575.64	P114	1.20	6.12	8.69	4.02	0.10	1.15
P116	P117	8	49.71	48.51	0.31		51.6	8.31		P116	1.20	1.40		3.22	1.15	0.25
P117	P118	4	30.80	29.60	0.31		31.6	5.07		P117	1.20	1.41		3.24	0.25	2.80
P118	P115	2	17.61	16.41	0.31		23.2	2.81		P118	1.20	1.41		3.24	2.80	2.20
P115	P119	8	54.66	53.46	0.38	13.9	104.4	11.24	174.06	P115	1.20	2.48	1.37	4.02	2.20	2.70
P120	P121	8	51.80	50.60	0.31		53.8	8.67		P120	1.20	1.40		3.22	2.70	1.25
P121	P122	4	28.50	27.30	0.31		30.5	4.68		P121	1.20	1.46		3.34	1.25	1.65
P122	P123	2	18.21	17.01	0.31		19.0	2.91		P122	1.20	1.50		3.42	1.65	2.50
P123	P119	4	30.23	29.03	0.31		36.9	4.97		P123	1.20	1.46		3.34	2.50	2.50
P119	P124	1	7.25	6.05	0.38		8.7	1.27		P119	1.20	1.98	0.36	4.02	2.50	
P124	D09	5	36.51	35.31	0.38		44.3	7.42		P124	1.20	1.51		3.44		2.65
P125	P126	2	18.84	17.64	0.31		18.8	3.02		P125	1.20	1.40		3.22	2.65	2.80
P126	P127	5	33.54	32.34	0.31		34.5	5.54		P126	1.20	1.41		3.24	2.80	1.15
P127	D10	4	26.95	25.75	0.31		27.5	4.41		P127	1.20	1.41		3.24	1.15	0.85
P128	P129	3	19.78	18.58	0.31		19.8	3.18		P128	1.20	1.40		3.22	0.85	0.25
P129	P130	4	28.01	26.81	0.31		28.6	4.59		P129	1.20	1.41		3.24	0.25	1.40
P130	D11	4	27.09	25.89	0.31		27.6	4.43		P130	1.20	1.41		3.24	1.40	0.90
P133	P134	6	40.36	39.16	0.31		41.7	6.71		P133	1.20	1.40		3.22	0.90	1.55
P134	P33	4	27.51	26.91	0.31		28.7	4.61		P134	1.20	1.41		3.24	1.55	1.45



Anexo 5.4 PLANOS DEL PROYECTO



ALCALDIA SOCIAL DE PEREIRA

PROYECTO: 
**MACROPROYECTO DE VIVIENDA
 CIUDADELA GONZALO VALLEJO RESTREPO**

LOCALIZACION: SECTOR SAN JOAQUIN
 ZONA SUR DE EXPANSION
 MUNICIPIO DE PEREIRA

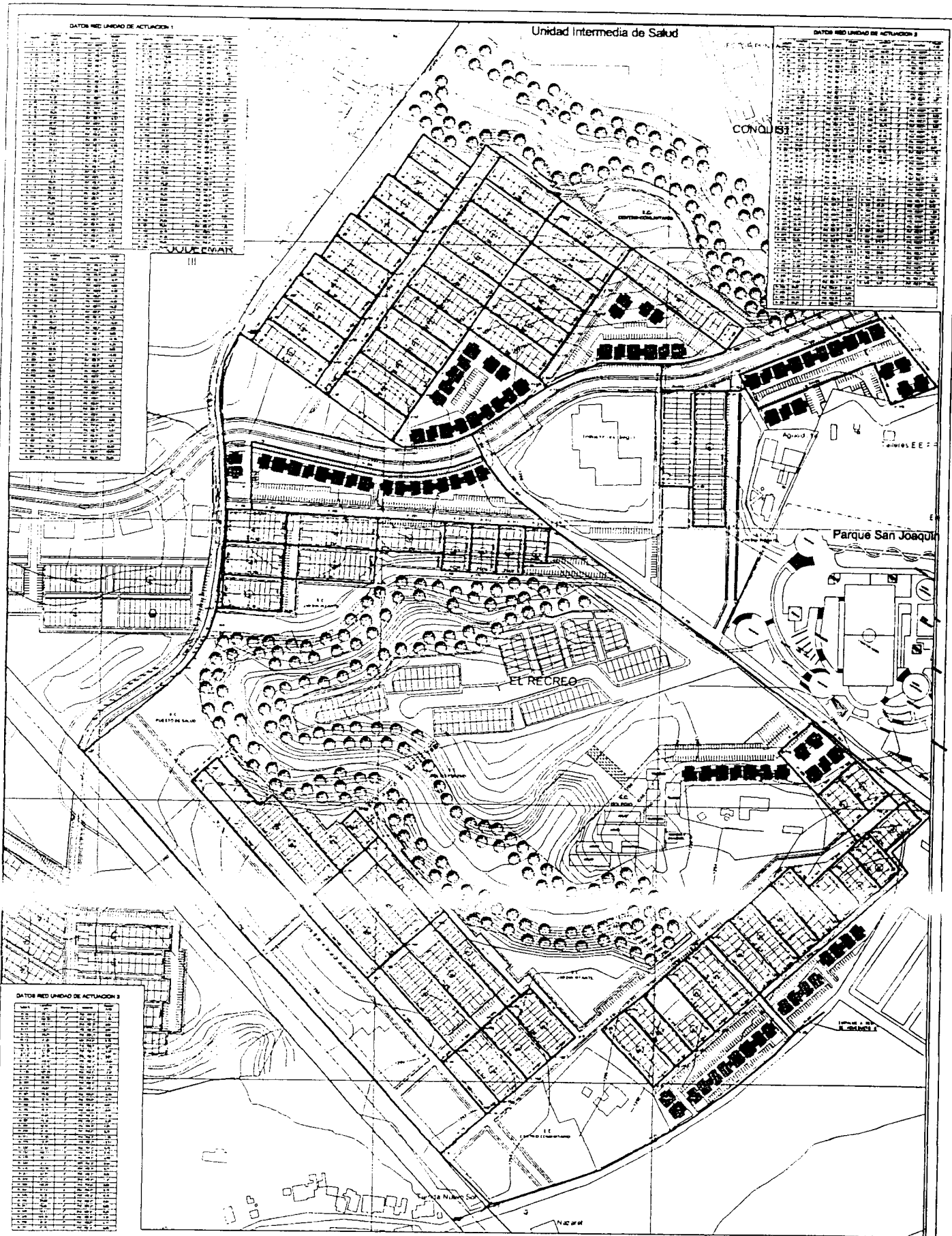
CONTENIDO: PLANTEAMIENTO ACUEDUCTO

FUENTE: MAPA SIAAF EN FORMATO DIGITAL
 SECRETARIA DE PLANEACION MUNICIPAL

CONVENCIONES

OBSERVACIONES

EJECUTO: EQUIPO MACROPROYECTO
 DISEÑO: Ingeniero GONZALO AHERES - AYALER D.
 DIBUJO: ANDRES FILIPE GONZALEZ
 ESCALA DE PLANTEO: 1:200 PLANO: 1 DE
 FECHA: DICIEMBRE 20 DE 2004



DATOS RED UNIDAD DE ACTUACION 1

Parcela	Superficie (m ²)	Uso	Observaciones
1	1500	Vivienda	
2	1500	Vivienda	
3	1500	Vivienda	
4	1500	Vivienda	
5	1500	Vivienda	
6	1500	Vivienda	
7	1500	Vivienda	
8	1500	Vivienda	
9	1500	Vivienda	
10	1500	Vivienda	
11	1500	Vivienda	
12	1500	Vivienda	
13	1500	Vivienda	
14	1500	Vivienda	
15	1500	Vivienda	
16	1500	Vivienda	
17	1500	Vivienda	
18	1500	Vivienda	
19	1500	Vivienda	
20	1500	Vivienda	
21	1500	Vivienda	
22	1500	Vivienda	
23	1500	Vivienda	
24	1500	Vivienda	
25	1500	Vivienda	
26	1500	Vivienda	
27	1500	Vivienda	
28	1500	Vivienda	
29	1500	Vivienda	
30	1500	Vivienda	
31	1500	Vivienda	
32	1500	Vivienda	
33	1500	Vivienda	
34	1500	Vivienda	
35	1500	Vivienda	
36	1500	Vivienda	
37	1500	Vivienda	
38	1500	Vivienda	
39	1500	Vivienda	
40	1500	Vivienda	
41	1500	Vivienda	
42	1500	Vivienda	
43	1500	Vivienda	
44	1500	Vivienda	
45	1500	Vivienda	
46	1500	Vivienda	
47	1500	Vivienda	
48	1500	Vivienda	
49	1500	Vivienda	
50	1500	Vivienda	
51	1500	Vivienda	
52	1500	Vivienda	
53	1500	Vivienda	
54	1500	Vivienda	
55	1500	Vivienda	
56	1500	Vivienda	
57	1500	Vivienda	
58	1500	Vivienda	
59	1500	Vivienda	
60	1500	Vivienda	
61	1500	Vivienda	
62	1500	Vivienda	
63	1500	Vivienda	
64	1500	Vivienda	
65	1500	Vivienda	
66	1500	Vivienda	
67	1500	Vivienda	
68	1500	Vivienda	
69	1500	Vivienda	
70	1500	Vivienda	
71	1500	Vivienda	
72	1500	Vivienda	
73	1500	Vivienda	
74	1500	Vivienda	
75	1500	Vivienda	
76	1500	Vivienda	
77	1500	Vivienda	
78	1500	Vivienda	
79	1500	Vivienda	
80	1500	Vivienda	
81	1500	Vivienda	
82	1500	Vivienda	
83	1500	Vivienda	
84	1500	Vivienda	
85	1500	Vivienda	
86	1500	Vivienda	
87	1500	Vivienda	
88	1500	Vivienda	
89	1500	Vivienda	
90	1500	Vivienda	
91	1500	Vivienda	
92	1500	Vivienda	
93	1500	Vivienda	
94	1500	Vivienda	
95	1500	Vivienda	
96	1500	Vivienda	
97	1500	Vivienda	
98	1500	Vivienda	
99	1500	Vivienda	
100	1500	Vivienda	

DATOS RED UNIDAD DE ACTUACION 2

Parcela	Superficie (m ²)	Uso	Observaciones
101	1500	Vivienda	
102	1500	Vivienda	
103	1500	Vivienda	
104	1500	Vivienda	
105	1500	Vivienda	
106	1500	Vivienda	
107	1500	Vivienda	
108	1500	Vivienda	
109	1500	Vivienda	
110	1500	Vivienda	
111	1500	Vivienda	
112	1500	Vivienda	
113	1500	Vivienda	
114	1500	Vivienda	
115	1500	Vivienda	
116	1500	Vivienda	
117	1500	Vivienda	
118	1500	Vivienda	
119	1500	Vivienda	
120	1500	Vivienda	
121	1500	Vivienda	
122	1500	Vivienda	
123	1500	Vivienda	
124	1500	Vivienda	
125	1500	Vivienda	
126	1500	Vivienda	
127	1500	Vivienda	
128	1500	Vivienda	
129	1500	Vivienda	
130	1500	Vivienda	
131	1500	Vivienda	
132	1500	Vivienda	
133	1500	Vivienda	
134	1500	Vivienda	
135	1500	Vivienda	
136	1500	Vivienda	
137	1500	Vivienda	
138	1500	Vivienda	
139	1500	Vivienda	
140	1500	Vivienda	
141	1500	Vivienda	
142	1500	Vivienda	
143	1500	Vivienda	
144	1500	Vivienda	
145	1500	Vivienda	
146	1500	Vivienda	
147	1500	Vivienda	
148	1500	Vivienda	
149	1500	Vivienda	
150	1500	Vivienda	

DATOS RED UNIDAD DE ACTUACION 3

Parcela	Superficie (m ²)	Uso	Observaciones
151	1500	Vivienda	
152	1500	Vivienda	
153	1500	Vivienda	
154	1500	Vivienda	
155	1500	Vivienda	
156	1500	Vivienda	
157	1500	Vivienda	
158	1500	Vivienda	
159	1500	Vivienda	
160	1500	Vivienda	
161	1500	Vivienda	
162	1500	Vivienda	
163	1500	Vivienda	
164	1500	Vivienda	
165	1500	Vivienda	
166	1500	Vivienda	
167	1500	Vivienda	
168	1500	Vivienda	
169	1500	Vivienda	
170	1500	Vivienda	
171	1500	Vivienda	
172	1500	Vivienda	
173	1500	Vivienda	
174	1500	Vivienda	
175	1500	Vivienda	
176	1500	Vivienda	
177	1500	Vivienda	
178	1500	Vivienda	
179	1500	Vivienda	
180	1500	Vivienda	
181	1500	Vivienda	
182	1500	Vivienda	
183	1500	Vivienda	
184	1500	Vivienda	
185	1500	Vivienda	
186	1500	Vivienda	
187	1500	Vivienda	
188	1500	Vivienda	
189	1500	Vivienda	
190	1500	Vivienda	
191	1500	Vivienda	
192	1500	Vivienda	
193	1500	Vivienda	
194	1500	Vivienda	
195	1500	Vivienda	
196	1500	Vivienda	
197	1500	Vivienda	
198	1500	Vivienda	
199	1500	Vivienda	
200	1500	Vivienda	

<p>ALCALDIA SOCIAL DE PEREIRA</p>	<p>PROYECTO:</p> <p style="text-align: center;">MACROPROYECTO DE VIVIENDA CIUDADELA GONZALO VALLEJO RESTREPO</p>	<p>LOCALIZACION:</p> <p>SECTOR SAN JOAQUIN ZONA SUR DE EXPANSION MUNICIPIO DE PEREIRA</p> <p>CONTIENE:</p> <p>PLANTA RED DE ADQUICUTO UNIDADES 1, 2 Y 3</p> <p>FUENTE:</p> <p>MAPA BASE EN FORMATO DIGITAL MONTAJA DE PLANEACION MUNICIPAL</p>	<p>CONVENCIONES</p>	<p>ESCALA: ESCALAS MACROPROYECTO</p> <p>DISENO: Ing. GONZALO ANDRES MORALES D. DISEÑO PREVIO POR: IBRAIM</p> <p>DIRIGIDO: ANDRES FELIPE BONDIALEX GONZALO A. UDALES D.</p> <p>ESCALA DE PLIEGOS: 1:1250 PLANO: 3 DE</p> <p>FECHA: DICIEMBRE 30 DE 2008</p>
-----------------------------------	--	--	---------------------	---



DOCUMENTO TÉCNICO DE SOPORTE

Macroyecto de Vivienda
Ciudadela Gonzalo Vallejo R.

1418	010907380168901	290-0100883/94	CS 8 BQ 22 COODELMAR 2 ET	GIRALDO PELAEZ ROSA JULIA
1419	010907380167901	290-0100882/94	CS 7 BQ 22 COODELMAR 2 ET	QUIROZ CARDONA INES FABIOLA
1420	010907380166901	290-0100881/94	CS 6 BQ 22 COODELMAR 2 ET	PALACIO VELEZ OMAR DE JESUS
1421	010907380165901	290-100880	Cs 5 BQ 22 COODELMAR 12 Et	COLLAZOS PARRA MIRYAM
1422	010907380164901	290-0100879/94	CS 4 BQ 21 COODELMAR 2 ET	CUERVO MARIN BRAULIO
1423	010907380163901	290-100878	Cs 3 Bq 21 COODELMAR 2 Et	ATEHORTUA VELEZ JAVIER ALBERTO
1424	010907380162901	290-0100877/94	CS 2 BQ 21 COODELMAR 2 ET	LONDONO PULGARIN MARTHA ELENA
1425	010907380161901	290-0100876/94	CS 1 BQ 21 COODELMAR 2 ET	LONDONO MURIEL BLANCA CIELO
1426	010907380160901	290-100875	AP 402 BQ 20 COODELMAR 2 ET	VILLEGAS CARVAJAL MARIO
1427	010907380159901	290-0100874/94	AP 401 BQ 20 COODELMAR 2 Et	VIVEROS ROSERO MONICA ANDREA
1428	010907380158901	290-0100872-94	AP 302 BQ 20 COODELMAR 2 ET	VARGAS VARGAS MARIA DEL CARMEN
1429	010907380157901	290-0100871/94	AP 301 BQ 20 COODELMAR 2 ET	LOPEZ PALACIO TERESA
1430	010907380156901	290-0100870/94	AP 202 BQ 20 COODELMAR 2 ET	OROZCO MONCADA LUZ PIEDAD
1431	010907380155901	290-0100869/94	AP 201 BQ 20 COODELMAR 2 ET	GARZON GODOY RUBY
1432	010907380154901	290-0100868/94	AP 102 BQ 20 COODELMAR 2 ET	OSORIO VALENCIA ALBA INES
1433	010907380153901	290-100867	AP 101 BQ 20 COODELMAR 2 ET	RENDON SEPULVEDA PAOLA
1434	010907380152901	290-0100866/98	AP 402 BQ 19 COODELMAR 2 ET	CLAVIJO ACOSTA NILVIA DE JESUS
1435	010907380151901	290-0100865	AP 401 BQ 19 COODELMAR 2 ET	LOPEZ RIVERA PATRICIA
1436	010907380150901	290-100864	AP 302 BQ 19 COODELMAR 2 Et	CUARTAS MONTOYA RUBIA EDILMA
1437	010907380149901	290-0100863-01	AP 301 BQ 19 COODELMAR 2 ET	VASQUEZ CASTRILLON IVAN





DOCUMENTO TÉCNICO DE SOPORTE

Macroproyecto de Vivienda
Ciudadela Gonzalo Vallejo R.

1438	010907380148901	290-0100862/94	AP 202 BQ 19 COODELMAR 2 ET	URREA OSORIO MARCO AURELIO
1439	010907380147901	290-0100861/94	AP 201 BQ 19 COODELMAR 2 ET	PATINO HUERTAS ENRIQUE
1440	010907380146901	290-0100860/94	AP 102 BQ 19 COODELMAR 2 ET	PINZON HERNANDEZ HENRY
1441	010907380145901	290-0100859	AP 101 BQ 19 COODELMAR 2 ET	ROMERO CASTANO MARIA DOLLY
1442	010907380144901	290-0100858/94	AP 402 BQ 18 COODELMAR 2 ET	MANSO CALVO FLOR MARINA
1443	010907380143901	290-0100857-97	AP 401 BQ 18 COODELMAR 2 ET	ORTIZ CARDONA PAULA TATIANA
1444	010907380142901	290-0100856/94	AP 302 BQ 18 COODELMAR 2 ET	DIAZ CASAS ELVIS DE JESUS
1445	010907380141901	290-0100855	AP 301 BQ 18 COODELMAR 2 ET	CALLE RAMIREZ MARIA MAGNOLIA
1446	010907380140901	290-0100854/94	AP 202 BQ 18 COODELMAR 2 ET	GOMEZ ESPINOSA ARLES ANTONIO
1447	010907380139901	290-0100853/94	AP 201 BQ 18 COODELMAR 2 ET	SOCIEDAD FIDUCIARIA COOPERATIVA D
1448	010907380138901	290-0100852/94	AP 102 BQ 18 COODELMAR 2 ET	VELEZ RIOS MARLENY
1449	010907380137901	290-100851	AP 101 BQ 18 COODELMAR 2 ET	TREJOS DUENAS ANDERSON
1450	010907380136901	290-0100850/94	AP 402 BQ 17 COODELMAR 2 ET	RAMIREZ REYES LIBIA
1451	010907380135901	290-0100849/94	AP 401 BQ 17 COODELMAR 2 ET	DUQUE BLANDON AMPARO
1452	010907380134901	290-0100848/94	AP 302 BQ 17 COODELMAR 2 ET	OBANDO ARCE TIBERIO ELIECER
1453	010907380133901	290-0100847/94	AP 301 BQ 17 COODELMAR 2 ET	SANCHEZ GIL MARTHA LUCIA
1454	010907380132901	290-0100846/94	AP 202 BQ 17 COODELMAR 2 ET	IZQUIERDO RESTREPO JOSE HERIBERTO
1455	010907380131901	290-100845	AP 201 BQ 17 COODELMAR 2 ET	MAYA SALAZAR ANA TERESA
1456	010907380130901	290-100844	AP 102 BQ 17 COODELMAR 2 ET	PUERTA GONZALEZ MARIA GLADYS
1457	010907380129901	290100843/94	AP 101 BQ 17 COODELMAR 2 ET	FIGUEROA DIAZ MAGOLA





DOCUMENTO TÉCNICO DE SOPORTE

Macroproyecto de Vivienda
Ciudadela Gonzalo Vallejo R.

1458	010907380128901	290-0100842/94	AP 402 BQ 16 COODELMAR 2 ET	TORO PALACIOS MARIA GLORIA
1459	010907380127901	290-0100841/2000	AP 401 BQ 16 COODELMAR 2 ET	CASAS MUNOZ ROSALBA
1460	010907380126901	290-0100840/94	AP 302 BQ 16 COODELMAR 2 ET	GARCIA LOPEZ JOSE OCTALIVAR
1461	010907380125901	290-0100839/94	AP 301 BQ 16 COODELMAR 2 ET	HENAO CORREA CARLOS ALBERTO
1462	010907380124901	290-0100838/94	Ap 202 Bq 16 COODELMAR 2 ET	VANEGAS TORRES CARLOS ALBERTO
1463	010907380123901	290-100837	Ap 201 Bq 16 COODELMAR 2 ET	CUARTAS SANCHEZ ORLADIO
1464	010907380122901	290-0100836/94	AP 102 BQ 16 COODELMAR 2 ET	MARIN CEBALLOS SIGIFREDO
1465	010907380121901	290-0100835-94	AP 101 BQ 16 COODELMAR 2 ET	PALACIO OSORIO MARIA GISLENA
1466	010907380120901	290-0100834/94	AP 402 BQ 15 COODELMAR 2 ET	VILLA ZAPATA JOSE ALONSO
1467	010907380119901	290-0100833/94	AP 401 BQ 15 COODELMAR 2 ET	AGUDELO LOPEZ BERTHA INES DEL SOC
1468	010907380118901	290-0100832/94	AP 302 BQ 15 COODELMAR 2 ET	PULGARIN MEJIA CARLOS ARTURO
1469	010907380117901	290-100831	AP 301 BQ 15 COODELMAR 2 ET	TORRES BENITEZ CLEMENTE CELESTINO
1470	010907380116901	290-100830	AP 202 BQ 15 COODELMAR 2 ET	GOMES DE SOUSA ANTONIO
1471	010907380115901	290-0100829/94	AP 201 BQ 15 COODELMAR 2 ET	SERRANO VALENCIA ADALBERTO
1472	010907380114901	290-0100828/94	AP 102 BQ 15 COODELMAR 2 ET	GRISALES AGUIRRE BERTHA INES
1473	010907380113901	290-0100827/94	AP 101 BQ 15 COODELMAR 2 ET	VALENCIA RAMIREZ OSCAR DE JESUS
1474	010907380112901	290-0100826/94	AP 402 BQ 14 COODELMAR 2 ET	HENAO CARLOS ARTURO
1475	010907380111901	290-0100825	AP 401 BQ 14 COODELMAR 2 ET	USMA SILVA JORGE EVELIO
1476	010907380110901	290-0100824/94	AP 302 BQ 14 COODELMAR 2 ET	CAMACHO TABORDA LUIS ULPIANO
1477	010907380109901	290-0100823/94	AP 301 BQ 14 COODELMAR 2 ET	MARULANDA GARZON MARIA NOHEMY D





DOCUMENTO TÉCNICO DE SOPORTE

Macroproyecto de Vivienda
Ciudadela Gonzalo Vallejo R.

1478	010907380108901	290-0100822/94	AP 202 BQ 14 COODELMAR 2 ET	CARO GAVIRIA MARIA ELVIA
1479	010907380107901	290-0100821/94	AP 201 BQ 14 COODELMAR 2 ET	ARISTIZABAL ROA EMILIO
1480	010907380106901	290-0100820/94	AP 102 BQ 14 COODELMAR 2 ET	BALLESTEROS RAMIREZ NORMAN HERNAN
1481	010907380105901	290-0100819/94	AP 101 BQ 14 COODELMAR 2 ET	JIMENEZ OSORNO VIRGILIO DE JESUS
1482	010907380104901	290-0100818/94	AP 402 BQ 13 COODELMAR 2 ET	ACEVEDO FRANCO SOLEDAD
1483	010907380103901	290-0100817/94	AP 401 BQ 13 COODELMAR 2 ET	CARO GAVIRIA DORA ALICIA
1484	010907380102901	290-0100816/94	AP 302 BQ 13 COODELMAR 2 ET	URIBE GIRALDO LETICIA
1485	010907380101901	290-0100815	AP 301 BQ 13 COODELMAR 2 ET	TABARES IDARRAGA MARIA CONSUELO
1486	010907380100901	290-0100814/94	AP 202 BQ 13 COODELMAR 2 ET	LOPEZ LOPEZ MARGARITA
1487	010907380099901	290-0100813/94	AP 201 BQ 13 COODELMAR 2 ET	HERNANDEZ MARTINEZ LUIS EDIEL
1488	010907380098901	290-0100812/99	AP 102 BQ 13 COODELMAR 2 ET	SANCHEZ CASTANEDA OLGA LILIANA
1489	010907380097901	290-0100811/94	AP 101 BQ 13 COODELMAR 2 ET	HERNANDEZ BEDOYA ROSALBA
1490	010907380096901	290-0100810-97	AP 402 BQ 12 COODELMAR 2 ET	BOTERO GALVIS LUIS EVENCIO
1491	010907380095901	290-0100809/94	AP 401 BQ 12 COODELMAR 2 ET	SANTA SERNA MARIA ADIELA
1492	010907380094901	290-100808	AP 302 BQ 12 COODELMAR 2 ET	BUITRAGO GONZALEZ DIEGO ALBERTO
1493	010907380093901	290-0100807/94	AP 301 BQ 12 COODELMAR 2 ET	CANO RUIZ GABRIEL
1494	010907380092901	290-0100806/94	AP 202 BQ 12 COODELMAR 2 ET	OLIVEROS OLAYA ALBA LUCIA
1495	010907380091901	290-0100805/94	AP 201 BQ 12 COODELMAR 2 ET	PORRAS HINCAPIE MARTHA LUCIA





DOCUMENTO TÉCNICO DE SOPORTE

Macroproyecto de Vivienda
Ciudadela Gonzalo Vallejo R.

1496	010907380090901	290-0100804/94	AP 102 BQ 12 COODELMAR 2 ET	DAVILA VALENCIA DARIO ANTONIO
1497	010907380089901	290-0100803/94	AP 101 BQ 12 COODELMAR 2 ET	VELASQUEZ RAMIREZ ALBERTO WILLIAM
1498	010907380088901	290-0100802/94	AP 402 BQ 11 COODELMAR 2 ET	OSORIO MONTES DIEGO MARIA
1499	010907380087901	290-0100801-94	AP 401 BQ 11 COODELMAR 2 ET	RESTREPO MEZA LUZ MYRIAM
1500	010907380086901	290-0100800/94	AP 302 BQ 11 COODELMAR 2 ET	PESCADOR BOTERO SORMILENA





DOCUMENTO TÉCNICO DE SOPORTE

Macroproyecto de Vivienda
Ciudadela Gonzalo Vallejo R.

1500	010907380086901	290-0100800/94	AP 302 BQ 11 COODELMAR 2 ET	PESCADOR BOTERO SORMILENA
1501	010907380085901	290-100799	AP 301 BQ 11 COODELMAR 2 ET	LEON FRANCO LUZ MARINA
1502	010907380084901	290-0100798/94	AP 202 BQ 11 COODELMAR 2 ET	ESCOBAR GARCIA YESID
1503	010907380083901	290-0100797/94	AP 201 BQ 11 COODELMAR 2 ET	FLOREZ LOAIZA CARLOS ALBERTO
1504	010907380082901	290-0100796/94	AP 102 BQ 11 COODELMAR 2 ET	PINEDA MARIN ORLANDO DE JESUS
1505	010907380081901	290-0100795/94	AP 101 BQ 11 COODELMAR 2 ET	SCARPETA MOSQUERA ALEXIS
1506	010907380080901	290-0100794/94	AP 402 BQ 10 COODELMAR 2 ET	BURITICA ROCHA JOSE JAVIER
1507	010907380079901	290-0100793/94	AP 401 BQ 10 COODELMAR 2 ET	SALAZAR ARCILA GERARDO
1508	010907380078901	290-0100792/94	AP 302 BQ 10 COODELMAR 2 ET	OSPINA PATINO LUCILA
1509	010907380077901	290-0100791/99	AP 301 BQ 10 COODELMAR 2 ET	MORENO LOPEZ EDEBRANY
1510	010907380076901	290-0100790/94	AP 202 BQ 10 COODELMAR 2 ET	MARIN CARVAJAL IVAN ANTONIO
1511	010907380075901	290-0100789/94	AP 201 BQ 10 COODELMAR 2 ET	GRAJALES ARBOLEDA FABIO ANTONIO
1512	010907380074901	290-100788	AP 102 BQ 10 COODELMAR 2 ET	CATANO ARCILA FELIX DARIO
1513	010907380073901	290-0100787/94	AP 101 BQ 10 COODELMAR 2 ET	SOCIEDAD FIDUCIARIA COOPERATIVA D
1514	010907380072901	290-100786	AP 402 BQ 9 COODELMAR 2 ET	ALZATE FIGUEROA ANA FRANQUINA
1515	010907380071901	290-0100785/94	AP 401 BQ 9 COODELMAR 2 ET	GONZALEZ VALENCIA CESAR TULIO
1516	010907380070901	290-0100784/94	AP 302 BQ 9 COODELMAR 2 ET	OSPINA GARCIA MARIA LUCERO
1517	010907380069901	290-100783	Ap 301 Bq 9 COODELMAR 2 Et	ORTIZ GUERRERO LADY JOANNA
1518	010907380068901	290-0100782/94	AP 202 BQ 9 COODELMAR 2 ET	ALVAREZ ECHEVERRY MIGUEL ANTONIO
1519	010907380067901	290-0100781/94	AP 201 BQ 9 COODELMAR 2 ET	ALZATE CANO HERIBERTO





DOCUMENTO TÉCNICO DE SOPORTE

Macroproyecto de Vivienda
Ciudadela Gonzalo Vallejo R.

1520	010907380066901	290-0100780/94	AP 102 BQ 9 COODELMAR 2 ET	CORREA ALARCON CARLOS GUILLERMO
1521	010907380065901	290-0100779/94	AP 101 BQ 9 COODELMAR 2 ET	VELASQUEZ HURTADO MAGDALENA
1522	010907380064901	290-0100778/94	AP 402 2 BQ 8 2 COODELMAR 2 ET	DEVIA VALENCIA GILMA ARGENIS
1523	010907380063901	290-0100777/94	AP 401 BQ 8 COODELMAR 2 ET	MOLINA VIVEROS RUBY ADIELA
1524	010907380062901	290-0100776/94	AP 302 BQ 8 COODELMAR 2 ET	ARDILA ZAMBRANO PEDRO
1525	010907380061901	290-0100775/94	AP 301 BQ 8 COODELMAR 2 ET	HENAO RUIZ VICENTE ALFREDO
1526	010907380060901	290-0100774/94	AP 202 BQ 8 COODELMAR 2 ET	CADAVID BEDOYA YOLANDA
1527	010907380059901	290-0100773/94	AP 201 BQ 8 COODELMAR 2 ET	FRANCO SEPULVEDA LUZ ADRIANA
1528	010907380058901	290-100772	AP 102 BQ 8 COODELMAR 2 ET	GARCIA BURITICA MARIA OMAIRA
1529	010907380057901	290-0100771/94	AP 101 BQ 8 COODELMAR 2 ET	MORALES ESTRADA JORGE ENRIQUE
1530	010907380056901	290-0100770-97	AP 402 BQ 7 COODELMAR 2 ET	IDARRAGA MARIN MARIA ELSY
1531	010907380055901	290-0100769/94	AP 401 BQ 7 COODELMAR 2 ET	IDARRAGA MARIN CONSUELO DEL SOCOR
1532	010907380054901	290-0100768/94	AP 302 BQ 7 COODELMAR 2 ET	VALENCIA MARIN GUILLERMO ANTONIO
1533	010907380053901	290-0100767/94	AP 301 BQ 7 COODELMAR 2 ET	MONCADA CANO MARIA ELENA
1534	010907380052901	290-0100766/94	AP 202 BQ 7 COODELMAR 2 ET	HENAO HERRERA RAMON ELIAS
1535	010907380051901	290-0100765/94	AP 201 BQ 7 COODELMAR 2 ET	GALVIZ PELAEZ FERNEY ANTONIO
1536	010907380050901	290-0100764/94	AP 102 BQ 7 COODELMAR 2 ET	RAMIREZ OCAMPO MARIA DORIS
1537	010907380049901	290-100763	AP 101 BQ 7 COODELMAR 2 ET	VELEZ CASTANO MARIA LIGIA
1538	010907380048901	290-0100762/94	AP 402 BQ 6 COODELMAR 2 ET	MURIEL VINASCO MARIA NUBIOLA





DOCUMENTO TÉCNICO DE SOPORTE

1539	010907380047901	290-0100761/94	AP 401 BQ 6 COODELMAR 2 ET	SEPULVEDA LONDONO MARIA LUCERO
1540	010907380046901	290-100760	AP 302 BQ 6 COODELMAR 2 ET	MONTOYA GARCIA DIANA FRANCY
1541	010907380045901	290-0100759-99	AP 301 BQ 6 COODELMAR 2 ET	VALENCIA MEZA MARIA ROSALBA
1542	010907380044901	290-0100758/94	AP 202 BQ 6 COODELMAR 2 ET	MORALES AGUIRRE GUSTAVO
1543	010907380043901	290-0100757-98	AP 201 BQ 6 COODELMAR 2 ET	BETANCOURT AGUDELO LIGIA
1544	010907380042901	290-0100756/94	AP 102 BQ 6 COODELMAR 2 ET	ESPINOSA GALEANO ANTONIO MARIA
1545	010907380041901	290-0100755/94	AP 101 BQ 6 COODELMAR 2 ET	RENDON GRAJALES MARTHA INES
1546	010907380040901	290-0100754/94	AP 402 BQ 5 COODELMAR 2 ET	HENAO GIL JOSE REINERIO
1547	010907380039901	290-0100753	AP 401 BQ 5 COODELMAR 2 ET	VASQUEZ ROJAS YASMIN
1548	010907380038901	290-0100752-99	AP 302 BQ 5 COODELMAR 2 ET	SIERRA AGUDELO MARIA TERESA
1549	010907380037901	290-100751	AP 301 BQ 5 COODELMAR 2 ET	RESTREPO ARBELAEZ CESAR AUGUSTO
1550	010907380036901	290-100750	AP 202 BQ 5 COODELMAR 2 ET	FORIGUA ROMERO HERIKA PAOLA
1551	010907380035901	290-0100749/94	AP 201 BQ 5 COODELMAR 2 ET	CEBALLOS JARAMILLO HECTOR DE JESU
1552	010907380034901	290-0100748/94	AP 102 BQ 5 COODELMAR 2 ET	ESPINOSA HERRAN LEONOR EMILGEN
1553	010907380033901	290-0100747-01	AP 101 BQ 5 COODELMAR 2 ET	GOMEZ ALVAREZ RAFAEL ANTONIO
1554	010907380032901	290-0100746/94	AP 402 BQ 4 COODELMAR 2 ET	FLOREZ GALLEGU JOSE HUGO
1555	010907380031901	290-0100745/94	AP 401 BQ 4 COODELMAR 2 ET	VERGARA LOPEZ CAMILA
1556	010907380030901	290-0100744/94	AP 302 BQ 4 COODELMAR 2 ET	GIRALDO ARANGO MARTHA LUCIA
1557	010907380029901	290-0100743/94	AP 301 BQ 4 COODELMAR 2 ET	ECHEVERRY ECHEVERRY ALBA LUCIA
1558	010907380028901	290-0100742/94	AP 202 BQ 4 COODELMAR 2 ET	GRAJALES MEZA FLOR EUMELIA



1-12



DOCUMENTO TÉCNICO DE SOPORTE

1559	010907380027901	290-100741	AP 201 BQ 4 COODELMAR 2 ET	MONCADA CANO OLGA LUCIA
1560	010907380026901	290-0100740/94	AP 102 BQ 4 COODELMAR 2 ET	CARDONA ARIAS MARIA EDILMA
1561	010907380025901	290-0100739/94	AP 101 BQ 4 COODELMAR 2 ET	GONZALEZ GOMEZ GABRIEL
1562	010907380024901	290-0100738/94	AP 402 BQ 3 COODELMAR 3 ET	ABUABARA LEON YAZMINE
1563	010907380023901	290-100737	AP 401 BQ 3 COODELMAR 2 ET	ROMERO DIAZ LUZ STELLA
1564	010907380022901	290-0100736/94	AP 302 BQ 3 COODELMAR 2 ET	NARANJO ARANZAZU ARLEY
1565	010907380021901	290-100735	AP 301 BQ 3 COODELMAR 2 ET	OROZCO GAVIRIA LUZ MERY
1566	010907380020901	290-0100734/94	AP 202 BQ 3 COODELMAR 2 ET	SANCHEZ CORREA MARTHA LILIANA
1567	010907380019901	290-100733	AP 201 BQ 3 COODELMAR 2 ET	JIMENEZ VELASQUEZ ANA DILIA
1568	010907380018901	290-0100732/94	AP 102 BQ 3 COODELMAR 2 ET	PULGARIN PERDOMO TERESA DE JESUS
1569	010907380017901	290-100731	Ap 101 Bq 3 COODELMAR 2 ET	RAMIREZ CASTANO ALBA LUCERO
1570	010907380016901	290-0100730/98	AP 402 BQ 2 COODELMAR 2 ET	OROZCO BEDOYA LUZ MARINA
1571	010907380015901	290-100729	AP 401 BQ 2 COODELMAR 2 ET	GALLEGO SABAS JESUS ALBERTO
1572	010907380014901	290-100728	AP 302 BQ 2 COODELMAR 2 ET	VALENCIA FRANCO FABIAN ANDRES
1573	010907380013901	290-0100727/94	AP 301 BQ 2 COODELMAR 2 ET	MOSQUERA HINESTROZA MARIA ELENA
1574	010907380012901	290-100726	AP 202 BQ 2 COODELMAR 2 ET	JIMENEZ MOYANO MARTHA
1575	010907380011901	290-0100725/94	AP 201 BQ 2 COODELMAR 2 ET	ESPINOSA ACEVEDO LUIS EDUARDO
1576	010907380010901	290-0100724/94	AP 102 BQ 2 COODELMAR 2 ET	NIETO CARDONA GILMA
1577	010907380009901	290-0100723/94	AP 101 BQ 2 COODELMAR 2 ET	MUNERA FRANCO LUCELLY
1578	010907380008901	290-0100722/94	AP 402 BQ 1 COODELMAR 2 ET	MOLINA HURTADO JOSE CARLOS
1579	010907380007901	290-0100721/94	AP 401 BQ 1 COODELMAR 2 ET	CARVAJAL ABAD WILLIAM





DOCUMENTO TÉCNICO DE SOPORTE

1580	010907380006901	290-0100720/94	AP 302 BQ 1 COODELMAR 2 ET	CARDONA ORTIZ GLORIA AMPARO
1581	010907380005901	290-100719	AP 301 BQ 1 COODELMAR 2 ET	DIAZ NORMAN DE JESUS
1582	010907380004901	290-0100718/94	AP 202 BQ 1 COODELMAR 2 ET	ECHEVERRY BUILES MARTA LIGIA
1583	010907380003901	290-0100717/94	AP 201 BQ 1 COODELMAR 2 ET	RESTREPO MARIN SILVIO
1584	010907380002901	290-0100716/94	AP 102 BQ 1 COODELMAR 2 ET	URREA OSORIO RAFAEL MARIO
1585	010907380001901	290-0100715/94	Bq 1 Ap 101 COODELMAR 2 ET	RESTREPO GIRALDO CLARA INES
1586	010907080038901	290-00130090-97	C 73 37 04 Cs 2 LT 52 PERLA DEL SUR	VALENCIA GRAJALES PEDRO NEL
1587	010907080037901	290-0130091-97	C 73 37 04 Cs 2 LOTE 52 PERLA DEL SUR	CARDONA RODRIGUEZ ADALBERTO
1588	010907080034000	290-79148	C 73 37 10 Cs 51 TIPO A PERLA DEL SUR	VELEZ SALAZAR ELVIA
1589	010907080033000	290-79147	C 73 37 16 LT 50 TIPO A PERLA DEL SUR	PELAEZ BOHORQUEZ GUSTAVO ALBERTO
1590	010907080032000	290-79146	C 73 37 20 Cs 49 TIPO A PERLA DEL SUR	AREVALO ALVAREZ CARMEN
1591	010907080031000	290-79145	C 73 37 26 Cs 48 TIPO A PERLA DEL SUR	ALMANZA CARDENAS ROSALBA
1592	010907080030000	290-0079144-90	C 73 37 32 Lo 47 TIPO A PERLA DEL SUR	HUERTAS LUIS ALFREDO
1593	010907080029000	290-0079143-95	C 73 37 38 Cs 46 TIPO A PERLA DEL SUR	GONZALEZ LOPEZ LUIS GUILLERMO
1594	010907080028000	290-0079142-97	C 73 37 44 LT 45 TIPO B PERLA DEL SUR	GUZMAN LOAIZA DANILO GUSTAVO
1595	010907080027000	290-79141	K 37 73 05 Cs 44 TIPO D PPERLA DEL SUR	MARIN LOPEZ LUZ PIEDAD
1596	010907080026000	290-79134	C 72D 37 14 LT 37 TIPO A PERLA DEL SUR	ACEVEDO VILLEGAS YOLANDA
1597	010907080025000	290-0079135-90	C 72D 37 08 Cs 38 TIPO A PERLA DEL SUR	OSORIO OSPINA GLORIA INES





DOCUMENTO TÉCNICO DE SOPORTE

Macroproyecto de Vivienda
Ciudadela Gonzalo Vallejo R.

1598	010907080024000	290-79136	C 72D 37 04 LT 39 TIPO C PERLA DEL SUR	POLANCO MINA JORGE
1599	010907080023000	290-79140	C 73 37 03 Cs 43 TIPO C PERLA DEL SUR	PEREZ GIRALDO STELLA
1600	010907080022000	290-0079139-92	C 73 37 07 Cs 42 TIPO A PERLA DEL SUR	SALAZAR SALAZAR MARINA
1601	010907080021000	290-0079138-93	C 73 37 13 LT 41 TIPO A PERLA DEL SUR	ALMEIDA VILLANUEVA GLORIA ELENA
1602	010907080020000	290-79137	C 73 37 19 Cs 40 TIPO B PERLA DEL SUR	MARIN LOPEZ MARTIN ALONSO
1603	010907080019000	290-79133	C 72D 37 20 Cs 36 TIPO B PERLA DEL SUR	MARIN LOPEZ MARTIN ALONSO
1604	010907080018000	290-0079132-92	C 72D 72D 05 Cs 35 TIPO D PERLA DE SUR	MARIN POSADA JHON JAIR
1605	010907080017000	290-79125	C 72C 37 14 Cs 28 TIPO A PERLA DEL SUR	RAMOS CASTANEDA ALBA TRINIDAD
1606	010907080016000	290-79126	C 72C 37 08 Cs 29 TIPO A PERLA DEL SUR	DIAZ GRANADA JOEL ARTURO
1607	010907080015000	290-79127	C 72C 37 04 Cs 30 TIPO C PERLA DEL SUR	ZAPATA VALLEJO JAVIER DE JESUS
1608	010907080014000	290-79131	C 72D 37 03 Cs 34 TIPO C PERLA DEL SUR	VASQUEZ VILLAFANE ADIELA
1609	010907080013000	290-79130	C 72D 37 07 Cs 33 TIPO A PERLA DEL SUR	NORENA PEREZ LUZ ELENA
1610	010907080012000	290-79129	C 72D 37 13 Cs 32 TIPO A PERLA DEL SUR	NIETO SANINT RUBEN DARIO
1611	010907080011000	290-0079128-95	C 72D 37 19 LT 31 TIPO B PERLA DEL SUR	RAMIREZ OSORIO MANUEL ANTONIO
1612	010907080010000	290-0079124-94	C 72C 37 20 LT 27 TIPO B PERLA DEL SUR	FLOREZ CANO HERNAN DE JESUS
1613	010907080009000	290-79123	K 37 72C 05 Cs 26 TIPO D PERLA DEL SUR	POLANCO MINA JORGE
1614	010907080008000	290-0079122-90	C 72C 37 03 CS 25 TIPO C PERLA DEL SUR L	GARCIA CARVAJAL LUIS EDUARDO
1615	010907080007000	290-0079121-90	C 72C 37 07 CS 24 TIPO A PERLA DEL SUR	MARIN LOPEZ CONSUELO





DOCUMENTO TÉCNICO DE SOPORTE

1616	010907080006000	290-79120	C 72C 37 13 Cs 23 TIPO A PERLA DEL SUR	TORO GUTIERREZ WILSON
1617	010907080005000	290-0079119-93	C 72C 37 19 LT 22 TIPO B PERLA DEL SUR	LOZANO BELALCAZAR ELIUD
1618	010907080004000	290-79115	C 72B 37 18 Cs 18 TIPO B PERLA DEL SUR	BETANCURT PINEDA GONZALO
1619	010907080003000	290-0079116-90	C 72B 37 14 LO 19 TIPO A PERLA DEL SUR	PLAN DE VIVIENDA PERLA DEL OTUN
1620	010907080002000	290-0079117-90	C 72B 37 08 CS 20 TIPO A PERLA DEL SUR	PENA CELIS LUIS FERNANDO
1621	010907080001000	290-79118	C 72B 37 04 Lo 21 TIPO C PERLA DEL SUR	FRANCO AGUDELO CLAUDIA NANCY
1622	010906760024801	290-67401	Ap 17 Cn A COODELMAR	GONZALEZ RAYO RUTH MARY
1623	010906760023801	290-67402	Ap 18 Cn A COODELMAR	GONZALEZ RAYO RUTH MARY
1624	010906760022801	290-67403	Ap 19 Cn A COODELMAR	RENDON GOMEZ RUBINERY
1625	010906760021801	290-0067404-88	CN A AP 20 COODELMAR	PULGARIN BONILLA TERESA
1626	010906760020801	290-67405	Ap 21 Cn A COODELMAR	CHAVARRO GONZALEZ PAULA ANDREA
1627	010906760019801	290-0067406-91	CN A AP 22 COODELMAR	JIMENEZ QUICENO YOLANDA DE JESUS
1628	010906760018801	290-67407	Ap 23 Cn A COODELMAR	GARCIA FLOREZ MARTHA LUCIA
1629	010906760017801	290-67408	Ap 24 Cn A COODELMAR	VALENCIA VERGARA MARIA AMPARO
1630	010906760016801	290-67400	Ap 16 Cn A COODELMAR	BETANCOURTH TREJOS NELLY
1631	010906760015801	290-0067399	CN A AP 15 COODELMAR	RESTREPO JARAMILLO MARIA NELLY
1632	010906760014801	290-0067398-88	CN A AP 14 COODELMAR	GUEVARA PARRA JOSE JULIAN
1633	010906760013801	290-67397	CN A Ap 13 COODELMAR	CORREA NAVARRO RODRIGO
1634	010906760012801	290-67396	Ap 12 Cn A COODELMAR	TOBON RAMIREZ LEONEL ALFREDO
1635	010906760011801	290-67395	Ap 11 Cn A COODELMAR	CASTILLO JESUS ANTONIO
1636	010906760010801	290-0067394-88	CN A AP 10 COODELMAR	VALENCIA GAVIRIA JOSE DALY
1637	010906760009801	290-0067393-88	CN A AP 9 COODELMAR	LOPEZ PUERTA PABLO EMILIO
1638	010906760008801	290-67385	Ap 1 Cn A COODELMAR	FRANCO CASTRO MARIA ZULMA





DOCUMENTO TÉCNICO DE SOPORTE

Macroproyecto de Vivienda
Ciudadela Gonzalo Vallejo R.

1639	010906760007801	290-0067386-88	CN A AP 2 COODELMAR	VARGAS FIGUEROA CONCEPCION
1640	010906760006801	290-67387	Ap 3 Cn A COODELMAR	HERNANDEZ MARIN BELEN
1641	010906760005801	290-0067388-89	CN A AP 4 COODELMAR	OROZCO BEDOYA EVELIO DE JESUS
1642	010906760004801	290-67389	CN A Ap 5 COODELMAR	HERNANDEZ MARIN LUZ MARINA
1643	010906760003801	290-67390	Ap 6 Cn A COODELMAR	RIOS RENDON MARIA CONSUELO
1644	010906760002801	290-0067391-88	CN A AP 7 COODELMAR	PEREZ RESTREPO CRUZ ELENA
1645	010906760001801	290-67392	Ap 8 Cn A COODELMAR	TREJOS ARICAPA LADY RUTH
1646	010906700009000	290-60275	Mz B Cs 9 COODELMAR	HERRERA VILLABON CLARA RAMONA
1647	010906700008000	290-60274	Mz B Cs 8 COODELMAR	MURILLO FLOREZ HERNANDO AUGUSTO
1648	010906700007000	290-60273	Mz B Cs 7 COODELMAR	CORREA CASTANO MAGOLA
1649	010906700006000	290-0060272	MZ B CS 6 COODELMAR	GONZALEZ VELASCO LUZ GLORIA
1650	010906700005000	290-60271	Mz B CS 5 COODELMAR	QUINTERO BETANCOURTH ALICIA MARGA
1651	010906700004000	290-60270	Mz B Cs 4 COODELMAR	CORTES TABARES MARTHA LUCIA
1652	010906700003000	290-0060269	MZ B CS 3 COODELMAR	SANCHEZ MOLINA MARIA AUXILIO
1653	010906700002000	290-60268	Mz B Cs 2 COODELMAR	AREVALO CORAL JOSE FELIX
1654	010906700001000	290-60267	Mz B Cs 1 COODELMAR	LOAIZA CORREA LUZ DARY
1655	010906690008000	290-0060266-91	MZ A CS 8 COODELMAR	ZAPATA SANCHEZ GILMA DEL SOCORRO
1656	010906690007000	290-60265	Mz A Cs 7 COODELMAR	CUARTAS VALENCIA MARIA MAGDALENA
1657	010906690006000	290-60264	Mz A Cs 6 COODELMAR	MARIN MARTINEZ MARIO
1658	010906690005000	290-0060263-88	MZ A CS 5 COODELMAR	BASTIDAS PASSOS RUBY CECILIA
1659	010906690004000	290-0060262	MZ A CS 4 COODELMAR	GOMEZ GIRALDO LINA MARIA
1660	010906690003000	290-0060261-88	MZ A CS 3 COODELMAR	ARIAS BERNAL MARIA MARTHA
1661	010906690002000	290-60260	Mz A Cs 2 COODELMAR	SANMIGUEL AGUDELO MIRYAM
1662	010906690001000	290-0060259-89	MZ A CS 1 COODELMAR	ORTIZ PINEDA MARIA LUZ DARY
1663	001000020069000		EL RECREO	LOAIZA LOPEZ PEDRO ANTONIO
1664	001000020067000		LA VAGA EL RECREO	BALLESTEROS CATANO JOSE JESUS





DOCUMENTO TÉCNICO DE SOPORTE

1665	001000020065000	EL RECREO EL TENDON	VALLEJO ZULUAGA LILIA
1666	001000020064000	EL RECREO	SALAZAR GARCIA MARTHA ELENA
1667	001000020063000	EL VESUBIO	LOPEZ GIRALDO MANUEL TIBERIO
1668	001000020062000	EL RECREO LA ESMERALDA	SALAZAR MEJIA LUIS JAVIER
1669	001000020060000	EL RECREO	LOPEZ TOBON CECILIA
1670	000900030082000	EL RECREO	LONDONO VELEZ ROBERTO
1671	000900030013000	CAMPO ALEGRE	HINCAPIE OCAMPO CARLOS ARTURO
1672	000700050203000	EL RECREO LT 6	
1673	000700050202000	EL RECREO LT 5	
1674	000700050200000	EL RECREO LT 3	
1675	000700050199000	EL RECREO LT 2	
1676	000700050198000	EL RECREO LT 1	
1677	000700050196000	EL RECREO LT 9	
1678	000700050195000	EL RECREO LT 10	
1679	000600050116000	EL RECREO EL EDEN	GARZON ANGARITA ELIA MARIA
1680	000600050094000	EL RECREO	GALLEGO BERMUDEZ CARLOS HORACIO
1681	000500090010000	EL RECREO	MARIN CANO MARIA DEL CARMEN
1682	000500080059000	EL RECREO LOTE No 5	TORRES DUARTE MARIA MELIDA
1683	000500050053000	EL RECREO	ARCILA SANCHEZ ARNOBY DE JESUS
1684	000500010070000	EL RECREO	OSPINA MONTOYA LUIS CRISTOBAL
1685	000500010069000	EL RECREO	OSPINA MONTOYA LUIS CRISTOBAL
1686	000400100186000	EL RECREO ALTAGRACIA LOTE	LEON MORALES RODRIGO
1687	000400100059000	EL RECREO	HERRERA VILLAMIL ALEIDA
1688	000400100054000	EL RECREO	HERRERA VILLAMIL ALEYDA
1689	000400070049000	EL RECREO	CANO ARANGO GERARDO ANTONIO
1690	000400010076000	EL RECREO	CASTANO CANO MARIA AURA
1691	000300010734901	C 89 29 65 MZ 22 CS 2 SANTA JUANA DE LAS VILLAS	GERENSUR LTDA SOCIEDAD GERENCIAR
1692	000300010729901	C 89 29 65 MZ 21 CS 7 SANTA JUANA DE LAS VILLAS	GERENSUR LTDA SOCIEDAD GERENCIAR





DOCUMENTO TÉCNICO DE SOPORTE

1693	000300010726901	C 89 29 65 MZ 21 CS 4 SANTA JUANA DE LAS VILLAS	GERENSUR LTDA SOCIEDAD GERENCIAR
1694	000300010724901	C 89 29 65 MZ 21 CS 2 SANTA JUANA DE LAS VILLAS	GERENSUR LTDA SOCIEDAD GERENCIAR
1695	000300010722901	C 89 29 65 MZ 20 CS 10 SANTA JUANA DE LAS VILLAS	GERENSUR LTDA SOCIEDAD GERENCIAR
1696	000300010721901	C 89 29 65 MZ 20 CS 9 SANTA JUANA DE LAS VILLAS	GERENSUR LTDA SOCIEDAD GERENCIAR
1697	000300010720901	C 89 29 65 MZ 20 CS 8 SANTA JUANA DE LAS VILLAS	GERENSUR LTDA SOCIEDAD GERENCIAR
1698	000300010719901	C 89 29 65 MZ 20 CS 7 SANTA JUANA DE LAS VILLAS	GERENSUR LTDA SOCIEDAD GERENCIAR
1699	000300010718901	C 89 29 65 MZ 20 CS 6 SANTA JUANA DE LAS VILLAS	GERENSUR LTDA SOCIEDAD GERENCIAR
1700	000300010717901	C 89 29 65 MZ 20 CS 5 SANTA JUANA DE LAS VILLAS	GERENSUR LTDA SOCIEDAD GERENCIAR
1701	000300010716901	C 89 29 65 MZ 20 CS 4 SANTA JUANA DE LAS VILLAS	GERENSUR LTDA SOCIEDAD GERENCIAR
1702	000300010715901	C 89 29 65 MZ 20 CS 3 SANTA JUANA DE LAS VILLAS	GERENSUR LTDA SOCIEDAD GERENCIAR
1703	000300010714901	C 89 29 65 MZ 20 CS 2 SANTA JUANA DE LAS VILLAS	GERENSUR LTDA SOCIEDAD GERENCIAR
1704	000300010714901	C 89 29 65 MZ 20 CS 2 SANTA JUANA DE LAS VILLAS	GERENSUR LTDA SOCIEDAD GERENCIAR
1705	000300010713901	C 89 29 65 MZ 20 CS 1 SANTA JUANA DE LAS VILLAS	GERENSUR LTDA SOCIEDAD GERENCIAR
1706	000300010712901	C 89 29 65 MZ 19 CS 10 SANTA JUANA DE LAS VILLAS	GERENSUR LTDA SOCIEDAD GERENCIAR
1707	000300010711901	C 89 29 65 MZ 19 CS 9 SANTA JUANA DE LAS VILLAS	GERENSUR LTDA SOCIEDAD GERENCIAR
1708	000300010710901	C 89 29 65 MZ 19 CS 8 SANTA JUANA DE LAS VILLAS	GERENSUR LTDA SOCIEDAD GERENCIAR
1709	000300010709901	C 89 29 65 MZ 19 CS 7 SANTA JUANA DE LAS VILLAS	GERENSUR LTDA SOCIEDAD GERENCIAR
1710	000300010708901	C 89 29 65 MZ 19 CS 6 SANTA JUANA DE LAS VILLAS	GERENSUR LTDA SOCIEDAD GERENCIAR





DOCUMENTO TÉCNICO DE SOPORTE

Macroproyecto de Vivienda
Ciudadela Gonzalo Vallejo R.

1711	000300010707901	C 89 29 65 MZ 19 CS 5 SANTA JUANA DE LAS VILLAS	GERENSUR LTDA SOCIEDAD GERENCIAR
1712	000300010706901	C 89 29 65 MZ 19 CS 4 SANTA JUANA DE LAS VILLAS	GERENSUR LTDA SOCIEDAD GERENCIAR
1713	000300010705901	C 89 29 65 MZ 19 CS 3 SANTA JUANA DE LAS VILLAS	GERENSUR LTDA SOCIEDAD GERENCIAR
1714	000300010704901	C 89 29 65 MZ 19 CS 2 SANTA JUANA DE LAS VILLAS	GERENSUR LTDA SOCIEDAD GERENCIAR
1715	000300010703901	C 89 29 65 MZ 19 CS 1 SANTA JUANA DE LAS VILLAS	GERENSUR LTDA SOCIEDAD GERENCIAR
1716	000300010702901	C 89 29 65 MZ 18 CS 10 SANTA JUANA DE LAS VILLAS	GERENSUR LTDA SOCIEDAD GERENCIAR
1717	000300010702901	C 89 29 65 MZ 18 CS 10 SANTA JUANA DE LAS VILLAS	GERENSUR LTDA SOCIEDAD GERENCIAR
1718	000300010701901	C 89 29 65 MZ 18 CS 9 SANTA JUANA DE LAS VILLAS	GERENSUR LTDA SOCIEDAD GERENCIAR
1719	000300010700901	C 89 29 65 MZ 18 CS 8 SANTA JUANA DE LAS VILLAS	GERENSUR LTDA SOCIEDAD GERENCIAR
1720	000300010699901	C 89 29 65 MZ 18 CS 7 SANTA JUANA DE LAS VILLAS	GERENSUR LTDA SOCIEDAD GERENCIAR
1721	000300010698901	C 89 29 65 MZ 18 CS 6 SANTA JUANA DE LAS VILLAS	GERENSUR LTDA SOCIEDAD GERENCIAR
1722	000300010697901	C 89 29 65 MZ 18 CS 5 SANTA JUANA DE LAS VILLAS	GERENSUR LTDA SOCIEDAD GERENCIAR
1723	000300010696901	C 89 29 65 MZ 18 CS 4 SANTA JUANA DE LAS VILLAS	GERENSUR LTDA SOCIEDAD GERENCIAR
1724	000300010695901	C 89 29 65 MZ 18 CS 3 SANTA JUANA DE LAS VILLAS	GERENSUR LTDA SOCIEDAD GERENCIAR
1725	000300010694901	C 89 29 65 MZ 18 CS 2 SANTA JUANA DE LAS VILLAS	GERENSUR LTDA SOCIEDAD GERENCIAR
1726	000300010693901	C 89 29 65 MZ 18 CS 1 SANTA JUANA DE LAS VILLAS	GERENSUR LTDA SOCIEDAD GERENCIAR
1727	000300010692901	C 89 29 65 MZ 17 CS 10 SANTA JUANA DE LAS VILLAS	GERENSUR LTDA SOCIEDAD GERENCIAR
1728	000300010691901	C 89 29 65 MZ 17 CS 9 SANTA JUANA DE LAS VILLAS	GERENSUR LTDA SOCIEDAD GERENCIAR





DOCUMENTO TÉCNICO DE SOPORTE

Macroproyecto de Vivienda
Ciudadela Gonzalo Vallejo R.

1729	000300010690901	C 89 29 65 MZ 17 CS 8 SANTA JUANA DE LAS VILLAS	GERENSUR LTDA SOCIEDAD GERENCIAR
1730	000300010689901	C 89 29 65 MZ 17 CS 7 SANTA JUANA DE LAS VILLAS	GERENSUR LTDA SOCIEDAD GERENCIAR
1731	000300010688901	C 89 29 65 MZ 17 CS 6 SANTA JUANA DE LAS VILLAS	GERENSUR LTDA SOCIEDAD GERENCIAR
1732	000300010687901	C 89 29 65 MZ 17 CS 5 SANTA JUANA DE LAS VILLAS	GERENSUR LTDA SOCIEDAD GERENCIAR
1733	000300010686901	C 89 29 65 MZ 17 CS 4 SANTA JUANA DE LAS VILLAS	GERENSUR LTDA SOCIEDAD GERENCIAR
1734	000300010685901	C 89 29 65 MZ 17 CS 3 SANTA JUANA DE LAS VILLAS	GERENSUR LTDA SOCIEDAD GERENCIAR
1735	000300010684901	C 89 29 65 MZ 17 CS 2 SANTA JUANA DE LAS VILLAS	GERENSUR LTDA SOCIEDAD GERENCIAR
1736	000300010683901	C 89 29 65 MZ 17 CS 1 SANTA JUANA DE LAS VILLAS	GERENSUR LTDA SOCIEDAD GERENCIAR
1737	000300010682901	C 89 29 65 MZ 26 CS 8 SANTA JUANA DE LAS VILLAS	GERENSUR LTDA SOCIEDAD GERENCIAR
1738	000300010681901	C 89 29 65 MZ 16 CS 7 SANTA JUANA DE LAS VILLAS	GERENSUR LTDA SOCIEDAD GERENCIAR
1739	000300010680901	C 89 29 65 MZ 16 CS 6 SANTA JUANA DE LAS VILLAS	GERENSUR LTDA SOCIEDAD GERENCIAR
1740	000300010679901	C 89 29 65 MZ 16 CS 5 SANTA JUANA DE LAS VILLAS	GERENSUR LTDA SOCIEDAD GERENCIAR
1741	000300010678901	C 89 29 65 MZ 16 CS 4 SANTA JUANA DE LAS VILLAS	GERENSUR LTDA SOCIEDAD GERENCIAR
1742	000300010677901	C 89 29 65 MZ 16 CS 3 SANTA JUANA DE LAS VILLAS	GERENSUR LTDA SOCIEDAD GERENCIAR
1743	000300010676901	C 89 29 65 MZ 16 CS 2 SANTA JUANA DE LAS VILLAS	GERENSUR LTDA SOCIEDAD GERENCIAR
1744	000300010675901	C 89 29 65 MZ 16 CS 1 SANTA JUANA DE LAS VILLAS	GERENSUR LTDA SOCIEDAD GERENCIAR
1745	000300010674901	C 89 29 65 MZ 15 CS 10 SANTA JUANA DE LAS VILLAS	GERENSUR LTDA SOCIEDAD GERENCIAR
1746	000300010673901	C 89 29 65 MZ 15 CS 9 SANTA JUANA DE LAS VILLAS	GERENSUR LTDA SOCIEDAD GERENCIAR





DOCUMENTO TÉCNICO DE SOPORTE

Macroproyecto de Vivienda
Ciudadela Gonzalo Vallejo R.

1747	000300010672901	C 89 29 65 MZ 15 CS 4 SANTA JUANA DE LAS VILLAS	GERENSUR LTDA SOCIEDAD GERENCIAR
1748	000300010671901	C 89 29 65 MZ 15 CS 7 SANTA JUANA DE LAS VILLAS	GERENSUR LTDA SOCIEDAD GERENCIAR
1749	000300010670901	C 89 29 65 MZ 15 CS 6 SANTA JUANA DE LAS VILLAS	GERENSUR LTDA SOCIEDAD GERENCIAR
1750	000300010669901	C 89 29 65 MZ 15 CS 5 SANTA JUANA DE LAS VILLAS	GERENSUR LTDA SOCIEDAD GERENCIAR
1751	000300010668901	C 89 29 65 MZ 15 CS 3 SANTA JUANA DE LAS VILLAS	GERENSUR LTDA SOCIEDAD GERENCIAR
1752	000300010667901	C 89 29 65 MZ 15 CS 2 SANTA JUANA DE LAS VILLAS	GERENSUR LTDA SOCIEDAD GERENCIAR
1753	000300010666901	C 89 29 65 MZ 15 CS 1 SANTA JUANA DE LAS VILLAS	GERENSUR LTDA SOCIEDAD GERENCIAR
1754	000300010665901	C 89 29 65 MZ 15 CS 0 SANTA JUANA DE LAS VILLAS	GERENSUR LTDA SOCIEDAD GERENCIAR
1755	000300010664901	C 89 29 65 MZ 14 CS 9 SANTA JUANA DE LAS VILLAS	GERENSUR LTDA SOCIEDAD GERENCIAR
1756	000300010663901	C 89 29 65 MZ 14 CS 8 SANTA JUANA DE LAS VILLAS	GERENSUR LTDA SOCIEDAD GERENCIAR
1757	000300010662901	C 89 29 65 MZ 14 CS 7 SANTA JUANA DE LAS VILLAS	GERENSUR LTDA SOCIEDAD GERENCIAR
1759	000300010660901	C 89 29 65 MZ 14 CS 6 SANTA JUANA DE LAS VILLAS	GERENSUR LTDA SOCIEDAD GERENCIAR
1760	000300010659901	C 89 29 65 MZ 14 CS 5 SANTA JUANA DE LAS VILLAS	GERENSUR LTDA SOCIEDAD GERENCIAR
1761	000300010658901	C 89 29 65 MZ 14 CS 4 SANTA JUANA DE LAS VILLAS	GERENSUR LTDA SOCIEDAD GERENCIAR
1762	000300010657901	C 89 29 65 MZ 14 CS 3 SANTA JUANA DE LAS VILLAS	GERENSUR LTDA SOCIEDAD GERENCIAR
1763	000300010656901	C 89 29 65 MZ 13 CS 2 SANTA JUANA DE LAS VILLAS	GERENSUR LTDA SOCIEDAD GERENCIAR
1764	000300010655901	C 89 29 65 MZ 13 CS 1 SANTA JUANA DE LAS VILLAS	GERENSUR LTDA SOCIEDAD GERENCIAR
1765	000300010654901	C 89 29 65 MZ 13 CS 0 SANTA JUANA DE LAS VILLAS	GERENSUR LTDA SOCIEDAD GERENCIAR





DOCUMENTO TÉCNICO DE SOPORTE

Macroproyecto de Vivienda
Ciudadela Gonzalo Vallejo R.

1766	000300010653901	C 89 29 65 MZ 13 CS 2 SANTA JUANA DE LAS VILLAS	GERENSUR LTDA SOCIEDAD GERENCIAR
1767	000300010652901	C 89 29 65 MZ 13 CS 1 SANTA JUANA DE LAS VILLAS	GERENSUR LTDA SOCIEDAD GERENCIAR
1768	000300010651901	C 89 29 65 MZ 12 CS 7 SANTA JUANA DE LAS VILLAS	GERENSUR LTDA SOCIEDAD GERENCIAR
1769	000300010650901	C 89 29 65 MZ 12 CS 6 SANTA JUANA DE LAS VILLAS	GERENSUR LTDA SOCIEDAD GERENCIAR
1770	000300010649901	C 89 29 65 MZ 12 CS 5 SANTA JUANA DE LAS VILLAS	GERENSUR LTDA SOCIEDAD GERENCIAR
1771	000300010648901	C 89 29 65 MZ 12 CS 4 SANTA JUANA DE LAS VILLAS	GERENSUR LTDA SOCIEDAD GERENCIAR
1772	000300010647901	C 89 29 65 MZ 12 CS 3 SANTA JUANA DE LAS VILLAS	GERENSUR LTDA SOCIEDAD GERENCIAR
1773	000300010646901	C 89 29 65 MZ 12 CS 2 SANTA JUANA DE LAS VILLAS	GERENSUR LTDA SOCIEDAD GERENCIAR
1774	000300010645901	C 89 29 65 MZ 12 CS 1 SANTA JUANA DE LAS VILLAS	GERENSUR LTDA SOCIEDAD GERENCIAR
1775	000300010644901	C 89 29 65 MZ 11 CS 18 SANTA JUANA DE LAS VILLAS	GERENSUR LTDA SOCIEDAD GERENCIAR
1776	000300010643901	C 89 29 65 MZ 11 CS 17 SANTA JUANA DE LAS VILLAS	GERENSUR LTDA SOCIEDAD GERENCIAR
1777	000300010642901	C 89 29 65 MZ 11 CS 16 SANTA JUANA DE LAS VILLAS	GERENSUR LTDA SOCIEDAD GERENCIAR
1778	000300010641901	C 89 29 65 MZ 11 CS 15 SANTA JUANA DE LAS VILLAS	GERENSUR LTDA SOCIEDAD GERENCIAR
1779	000300010639901	C 89 29 65 MZ 11 CS 13 SANTA JUANA DE LAS VILLAS	GERENSUR LTDA SOCIEDAD GERENCIAR
1780	000300010638901	C 89 29 65 MZ 11 CS 12 SANTA JUANA DE LAS VILLAS	GERENSUR LTDA SOCIEDAD GERENCIAR
1781	000300010637901	C 89 29 65 MZ 11 CS 11 SANTA JUANA DE LAS VILLAS	GERENSUR LTDA SOCIEDAD GERENCIAR
1782	000300010636901	C 89 29 65 MZ 11 CS 10 SANTA JUANA DE LAS VILLAS	GERENSUR LTDA SOCIEDAD GERENCIAR
1783	000300010635901	C 89 29 65 MZ 11 CS 9 SANTA JUANA DE LAS VILLAS	GERENSUR LTDA SOCIEDAD GERENCIAR





DOCUMENTO TÉCNICO DE SOPORTE

1784	000300010634901	C 89 29 65 MZ 11 CS 8 SANTA JUANA DE LAS VILLAS	GERENSUR LTDA SOCIEDAD GERENCIAR
1785	000300010633901	C 89 29 65 MZ 11 CS 7 SANTA JUANA DE LAS VILLAS	GERENSUR LTDA SOCIEDAD GERENCIAR
1786	000300010632901	C 89 29 65 MZ 11 CS 6 SANTA JUANA DE LAS VILLAS	GERENSUR LTDA SOCIEDAD GERENCIAR
1787	000300010631901	C 89 29 65 MZ 11 CS 5 SANTA JUANA DE LAS VILLAS	GERENSUR LTDA SOCIEDAD GERENCIAR
1788	000300010630901	C 89 29 65 MZ 11 CS 4 SANTA JUANA DE LAS VILLAS	GERENSUR LTDA SOCIEDAD GERENCIAR
1789	000300010629901	C 89 29 65 MZ 11 CS 3 SANTA JUANA DE LAS VILLAS	GERENSUR LTDA SOCIEDAD GERENCIAR
1790	000300010628901	C 89 29 65 MZ 11 CS 2 SANTA JUANA DE LAS VILLAS	GERENSUR LTDA SOCIEDAD GERENCIAR
1791	000300010627901	C 89 29 65 MZ 11 CS 1 SANTA JUANA DE LAS VILLAS	GERENSUR LTDA SOCIEDAD GERENCIAR
1792	000300010626901	C 89 29 65 MZ 10 CS 18 SANTA JUANA DE LAS VILLAS	GERENSUR LTDA SOCIEDAD GERENCIAR
1793	000300010625901	C 89 29 65 MZ 10 CS 17 SANTA JUANA DE LAS VILLAS	GERENSUR LTDA SOCIEDAD GERENCIAR
1794	000300010624901	C 89 29 65 MZ 10 CS 16 SANTA JUANA DE LAS VILLAS	GERENSUR LTDA SOCIEDAD GERENCIAR
1795	000300010623901	C 89 29 65 MZ 10 CS 15 SANTA JUANA DE LAS VILLAS	GERENSUR LTDA SOCIEDAD GERENCIAR
1796	000300010622901	C 89 29 65 MZ 10 CS 14 SANTA JUANA DE LAS VILLAS	GERENSUR LTDA SOCIEDAD GERENCIAR
1797	000300010621901	C 89 29 65 MZ 10 CS 13 SANTA JUANA DE LAS VILLAS	GERENSUR LTDA SOCIEDAD GERENCIAR
1798	000300010620901	C 89 29 65 MZ 10 CS 12 SANTA JUANA DE LAS VILLAS	GERENSUR LTDA SOCIEDAD GERENCIAR
1799	000300010619901	C 89 29 65 MZ 10 CS 11 SANTA JUANA DE LAS VILLAS	GERENSUR LTDA SOCIEDAD GERENCIAR
1800	000300010618901	C 89 29 65 MZ 10 CS 10 SANTA JUANA DE LAS VILLAS	GERENSUR LTDA SOCIEDAD GERENCIAR
1801	000300010617901	C 89 29 65 MZ 1 CS 1 SANTA JUANA DE LAS VILLAS	RESTREPO ESPINOSA BLANCA AURORA





DOCUMENTO TÉCNICO DE SOPORTE

Macroproyecto de Vivienda
Ciudadela Gonzalo Vallejo R.

1802	000300010616901	C 89 29 65 MZ 10 CS 9 SANTA JUANA DE LAS VILLAS	MEDRANO RESTREPO ANA MARIA
1803	000300010615901	C 89 29 65 MZ 10 CS 8 SANTA JUANA DE LAS VILLAS	GALLEGO DIAZ CIELO LILIANA
1804	000300010614901	C 89 29 65 MZ 10 CS 7 SANTA JUANA DE LAS VILLAS	JARAMILLO ZULUAGA MARTHA CECILIA
1805	000300010613901	C 89 29 65 MZ 10 CS 6 SANTA JUANA DE LAS VILLAS	MIRA NARANJO MONICA LILIANA
1806	000300010612901	C 89 29 65 MZ 10 CS 5 SANTA JUANA DE LAS VILLAS	TORRES AGUDELO MARIBEL
1807	000300010611901	C 89 29 65 MZ 10 CS 4 SANTA JUANA DE LAS VILLAS	LOZANO NUNEZ FABIO
1808	000300010610901	C 89 29 65 Ms 10 CS 3 SANTA JUANA DE LAS VILLAS	RENDON CALDERON EFRAIN
1809	000300010609901	C 89 29 65 MZ 10 CS 2 SANTA JUANA DE LAS VILLAS	MARTINEZ ARGUELLO GINO
1810	000300010608901	C 89 29 65 MZ 10 CS 1 SANTA JUANA DE LAS VILLAS	HOYOS VELARDE ALIRIO
1811	000300010607901	C 89 29 65 MZ 9 CS 15 SANTA JUANA DE LAS VILLAS	CORREA GOMEZ SIGIFREDO
1812	000300010606901	C 89 29 65 MZ 9 CS 14 SANTA JUANA DE LAS VILLAS	ATEHORTUA CATANO FERNANDO
1813	000300010605901	C 89 29 65 MZ 9 CS 13 SANTA JUANA DE LAS VILLAS	GONZALEZ MARQUEZ GUILLERMO
1814	000300010604901	C 89 29 65 MZ 9 CS 12 SANTA JUANA DE LAS VILLAS	ESCOBAR CASTANO HECTOR FABIO
1815	000300010603901	C 89 29 65 MZ 9 CS 11 SANTA JUANA DE LAS VILLAS	SALAZAR TOBON ISABEL CRISTINA
1816	000300010602901	C 89 29 65 MZ 9 CS 10 SANTA JUANA DE LAS VILLAS	UMBACIA ARISTIZABAL MATEO
1817	000300010601901	C 89 29 65 MZ 9 CS 9 SANTA JUANA DE LAS VILLAS	VALLEJO BARRIENTOS GLORIA NELLY
1818	000300010600901	C 89 29 65 MZ 9 CS 8 SANTA JUANA DE LAS VILLAS	GARCIA PEREZ CLAUDIA PATRICIA
1819	000300010599901	C 89 29 65 MZ 9 CS 7 SANTA JUANA DE LAS VILLAS	CHAVES URREA LUIS FERNANDO





DOCUMENTO TÉCNICO DE SOPORTE

1820	000300010598901	C 89 29 65 MZ 9 CS 6 SANTA JUANA DE LAS VILLAS	GARTNER LOPEZ JORGE HUMBERTO
1821	000300010597901	C 89 29 65 MZ 9 CS 5 SANTA JUANA DE LAS VILLAS	ARISTIZABAL LOPEZ HUGO
1822	000300010596901	C 89 29 65 MZ 9 CS 4 SANTA JUANA DE LAS VILLAS	TOVAR ECHEVERRI JORGE MARIO
1823	000300010595901	C 89 29 65 MZ 9 CS 3 SANTA JUANA DE LAS VILLAS	JARAMILLO MELO OSWALDO
1824	000300010594901	C 89 29 65 MZ 9 CS 2 SANTA JUANA DE LAS VILLAS	VARGAS LOPEZ GLORIA HELENA
1825	000300010593901	C 89 29 65 MZ 9 CS 1 SANTA JUANA DE LAS VILLAS	MIRANDA REINOSO CAMILO
1826	000300010592901	C 89 29 65 MZ 8 CS 11 SANTA JUANA DE LAS VILLAS	ARBOLEDA PARRA NORALBA
1827	000300010591901	C 89 29 65 MZ 8 CS 10 SANTA JUANA DE LAS VILLAS	RESTREPO ARBELAEZ ANA MARIA
1828	000300010590901	C 89 29 65 MZ 8 CS 9 SANTA JUANA DE LAS VILLAS	GERENSUR LTDA SOCIEDAD GERENCIAR
1829	000300010589901	C 89 29 65 MZ 8 CS 8 SANTA JUANA DE LAS VILLAS	SANCHEZ ALZATE GLORIA INES
1830	000300010588901	C 89 29 65 MZ 8 CS 7 SANTA JUANA DE LAS VILLAS	MORA RAMIREZ YANETH
1831	000300010587901	C 89 29 65 MZ 8 CS 6 SANTA JUANA DE LAS VILLAS	ALVARAN ALZATE MARIA ALEYDA
1832	000300010586901	C 89 29 65 MZ 8 CS 5 SANTA JUANA DE LAS VILLAS	QUEVEDO BOTERO MARISOL
1833	000300010585901	C 89 29 65 MZ 8 CS 4 SANTA JUANA DE LAS VILLAS	GOMEZ DIAZ MARIO
1834	000300010584901	C 89 29 65 MZ 8 CS 3 SANTA JUANA DE LAS VILLAS	MEJIA MOLINA MARIA LUISA
1835	000300010583901	C 89 29 65 MZ 8 CS 2 SANTA JUANA DE LAS VILLAS	MEJIA MOLINA CAROLINA
1836	000300010582901	C 89 29 65 MZ 8 CS 1 SANTA JUANA DE LAS VILLAS	JIMENEZ SERNA ALVARO
1837	000300010581901	C 89 29 65 MZ 7 CS 22 SANTA JUANA DE LAS VILLAS	MEJIA VASQUEZ JORGE IVAN





DOCUMENTO TÉCNICO DE SOPORTE

Macroproyecto de Vivienda
Ciudadela Gonzalo Vallejo R.

1838	000300010580901	C 89 29 65 MZ 7 CS 21 SANTA JUANA DE LAS VILLAS	MESA BANGUERA CARLOS MIGUEL
1839	000300010579901	C 89 29 65 MZ 7 CS 20 SANTA JUANA DE LAS VILLAS	OROZCO RODRIGUEZ ALVARO HERNAN
1840	000300010578901	C 89 29 65 MZ 7 CS 19 SANTA JUANA DE LAS VILLAS	OSPINA NAVARRO JOSE OCTAVIO
1841	000300010577901	C 89 29 65 MZ 7 CS 18 SANTA JUANA DE LAS VILLAS	AGUDELO ZAPATA ANGEL AUGUSTO
1842	000300010576901	C 89 29 65 MZ 7 CS 17 SANTA JUANA DE LAS VILLAS	MARIN CORREA JAHIR HUMBERTO
1843	000300010575901	C 89 29 65 MZ 7 CS 16 SANTA JUANA DE LAS VILLAS	VALENCIA OSORIO LUIS EDUARDO
1844	000300010574901	C 89 29 65 MZ 7 CS 15 SANTA JUANA DE LAS VILLAS	IDARRAGA VALENCIA DIEGO FERNANDO
1845	000300010573901	C 87 29 65 MZ 7 CS 14 SANTA JUANA DE LAS VILLAS	GERENSUR LTDA SOCIEDAD GERENCIAR
1846	000300010572901	C 89 29 65 MZ 7 CS 13 SANTA JUANA DE LAS VILLAS	GERENSUR LTDA SOCIEDAD GERENCIAR
1847	000300010571901	C 89 29 65 MZ 7 CS 12 SANTA JUANA DE LAS VILLAS	OSSA VILLEGAS DANIELA
1848	000300010570901	C 89 29 65 MZ 7 CS 11 SANTA JUANA DE LAS VILLAS	OSPINA GUTIERREZ BEATRIZ ELENA
1849	000300010569901	C 89 29 65 MZ 7 CS 10 SANTA JUANA DE LAS VILLAS	OSPINA ARREDONDO EDUCARDO DE JESU
1850	000300010568901	C 89 29 65 MZ 7 CS 9 SANTA JUANA DE LAS VILLAS	BALAGUERA HURTADO JAIRO
1851	000300010567901	C 89 29 65 MZ 7 CS 8 SANTA JUANA DE LAS VILLAS	TAPASCO SOSSA BEATRIZ EUGENIA
1852	000300010566901	C 89 29 65 MZ 7 CS 7 SANTA JUANA DE LAS VILLAS	FLOREZ RAMIREZ CAROLINA
1853	000300010565901	C 89 29 65 MZ 7 CS 6 SANTA JUANA DE LAS VILLAS	LEAL GUTIERREZ JUAN CARLOS
1854	000300010564901	C 89 29 65 MZ 7 CS 5 SANTA JUANA DE LAS VILLAS	GOMEZ MESA OCTAVIO
1855	000300010563901	C 89 29 65 MZ 7 CS 4 SANTA JUANA DE LAS VILLAS	ZULUAGA CASTANO CARMEN TULIA





DOCUMENTO TÉCNICO DE SOPORTE

Macroproyecto de Vivienda
Ciudadela Gonzalo Vallejo R.

1856	000300010562901		C 89 29 65 MZ 7 CS 3 SANTA JUANA DE LAS VILLAS	LEON ARANGO SANDRA MILENA
1857	000300010561901		C 89 29 65 MZ 7 CS 2 SANTA JUANA DE LAS VILLAS	GIL GOMEZ FRANCY ELENA
1858	000300010560901		C 89 29 65 MZ 7 CS 1 SANTA JUANA DE LAS VILLAS	ESCOBAR OSORIO JUAN CARLOS
1859	000300010559901		C 89 29 65 MZ 6 CS 20 SANTA JUANA DE LAS VILLAS	MENDEZ ZORRILLA JOHN JAIRO
1860	000300010558901	290-156941	C 89 29 65 MZ 6 CS 19 SANTA JUANA DE LAS VILLAS	TAMAYO SALAZAR MARIA CRISTINA
1861	000300010557901		C 89 29 65 MZ 6 CS 18 SANTA JUANA DE LAS VILLAS	SARRIA ARBOLEDA CAMILO
1862	000300010556901		C 89 29 65 MZ 6 CS 17 SANTA JUANA DE LAS VILLAS	ORTIZ HENAO CARLOS ALBERTO
1863	000300010555901		C 89 29 65 MZ 6 CS 16 SANTA JUANA DE LAS VILLAS	MAYA SALAZAR OSCAR
1864	000300010554901		C 89 29 65 MZ 6 CS 15 SANTA JUANA DE LAS VILLAS	TIRADO CASTANO MARTHA ELENA
1865	000300010553901		C 89 29 65 MZ 6 CS 14 SANTA JUANA DE LAS VILLAS	VELASQUEZ MARULANDA JUAN DAVID
1866	000300010552901		C 89 29 65 MZ 6 CS 13 SANTA JUANA DE LAS VILLAS	MARULANDA GARZON MARIA NOHEMY
1867	000300010551901		C 89 29 65 MZ 29 CS 12 SANTA JUANA DE LAS VILLAS	TIRADO CASTANO RUBY DE JESUS
1868	000300010550901		C 89 29 65 MZ 6 CS 11 SANTA JUANA DE LAS VILLAS	TORO CARDONA ANA INES
1869	000300010549901		C 89 29 65 MZ 6 CS 10 SANTA JUANA DE LAS VILLAS	RUIZ ROJAS LUZ EDILMA
1870	000300010548901		C 89 29 65 MZ 6 CS 9 SANTA JUANA DE LAS VILLAS	DURAN CARVAJAL RODRIGO
1871	000300010547901		C 89 29 65 MZ 6 CS 8 SANTA JUANA DE LAS VILLAS	MARIN GARCIA CESAR AUGUSTO
1872	000300010546901		C 89 29 65 MZ 6 CS 7 SANTA JUANA DE LAS VILLAS	SUAZA CANO BELISARIO ANTONIO
1873	000300010545901		C 89 29 65 MZ 6 CS 6 SANTA JUANA DE LAS VILLAS	GERENSUR LTDA SOCIEDAD GERENCIAR





DOCUMENTO TÉCNICO DE SOPORTE

Macroproyecto de Vivienda
Ciudadela Gonzalo Vallejo R.

1874	000300010544901	C 89 29 65 MZ 6 CS 5 SANTA JUANA DE LAS VILLAS	MARISCAL MORALES RICARDO
1875	000300010543901	C 89 29 65 MZ 6 CS 4 SANTA JUANA DE LAS VILLAS	RESTREPO WOLFF JUAN JOSE
1876	000300010542901	C 89 29 65 MZ 6 CS 3 SANTA JUANA DE LAS VILLAS	SALAZAR GUTIERREZ JUAN MANUEL
1877	000300010541901	C 89 29 65 MZ 6 CS 2 SANTA JUANA DE LAS VILLAS	LOPEZ PARRALES ELFER
1878	000300010540901	C 89 29 65 MZ 6 CS 1 SANTA JUANA DE LAS VILLAS	MOLANO CARDONA NELSON EDWIN
1879	000300010539901	C 89 29 65 MZ 5 CS 17 SANTA JUANA DE LAS VILLAS	ACEVEDO LOPEZ HENRY DE JESUS
1880	000300010538901	C 89 29 65 MZ 5 CS 16 SANTA JUANA DE LAS VILLAS	RESTREPO RAMIREZ SANDRA LORENA
1881	000300010537901	C 89 29 65 MZ 5 CS 15 SANTA JUANA DE LAS VILLAS	JARAMILLO GARCIA ALBA LIGIA
1882	000300010536901	C 89 29 65 MZ 5 CS 14 SANTA JUANA DE LAS VILLAS	URIBE GOMEZ GLORIA INES
1883	000300010535901	C 89 29 65 MZ 5 CS 13 SANTA JUANA DE LAS VILLAS	ARIAS OSORIO ISABEL CRISTINA
1884	000300010534901	C 89 29 65 MZ 5 CS 12 SANTA JUANA DE LAS VILLAS	VASQUEZ FERNANDEZ CARMEN DIANET
1885	000300010533901	C 89 29 65 MZ 5 CS 11 SANTA JUANA DE LAS VILLAS	GIRALDO CASTILLO RUBIELA
1886	000300010532901	C 89 29 65 MZ 5 CS 10 SANTA JUANA DE LAS VILLAS	PARDO IZA JAIME
1887	000300010531901	C 89 29 65 MZ 5 CS 9 SANTA JUANA DE LAS VILLAS	VILLEGAS ROJAS SORAYA
1888	000300010530901	C 89 29 65 MZ 5 CS 8 SANTA JUANA DE LAS VILLAS	LEASING DE CREDITO S A HELMFINANC
1889	000300010529901	C 89 29 65 MZ 5 CS 7 SANTA JUANA DE LAS VILLAS	CANO LAVERDE CESAR AUGUSTO
1890	000300010528901	C 89 29 65 MZ 5 CS 6 SANTA JUANA DE LAS VILLAS	MOLINA ARANGO ANGELA MARIA
1891	000300010527901	C 89 29 65 MZ 5 CS 5 SANTA JUANA DE LAS VILLAS	RAMIREZ OROZCO ENRIQUE





DOCUMENTO TÉCNICO DE SOPORTE

Macroproyecto de Vivienda
Ciudadela Gonzalo Vallejo R.

1892	000300010526901	C 89 29 65 MZ 5 CS 4 SANTA JUANA DE LAS VILLAS	SERNA OSPINA LUIS EDUARDO
1893	000300010525901	C 89 29 65 MZ 5 CS 3 SANTA JUANA DE LAS VILLAS	MARTINEZ LUIS ALFONSO
1894	000300010524901	C 89 29 65 MZ 5 CS 2 SANTA JUANA DE LAS VILLAS	QUIROZ HENAO JOSE JULIAN
1895	000300010523901	C 89 29 68 MZ 5 CS 1 SANTA JUANA DE LAS VILLAS	RODRIGUEZ MURILLO MANUEL ANTONIO
1896	000300010522901	C 89 29 65 MZ 4 CS 14 SANTA JUANA DE LAS VILLAS	HOYOS PEREZ DIEGO CESAR
1897	000300010521901	C 89 29 65 MZ 4 CS 13 SANTA JUANA DE LAS VILLAS	MUNOZ ROMERO JULIAN ANDRES
1898	000300010520901	C 89 29 65 MZ 4 CS 12 SANTA JUANA DE LAS VILLAS	MAYA PENA MARTHA EDITH
1899	000300010519901	C 89 29 65 MZ 4 CS 11 SANTA JUANA DE LAS VILLAS	JARAMILLO DUQUE ANA MARIA
1900	000300010518901	C 89 29 65 MZ 4 CS 10 SANTA JUANA DE LAS VILLAS	BECERRA RUIZ CRISTIAN ARISTOBULO
1901	000300010517901	C 89 29 65 MZ 4 CS 9 SANTA JUANA DE LAS VILLAS	SUAREZ JARAMILLO JORGE IVAN
1902	000300010516901	C 89 29 65 MZ 4 CS 8 SANTA JUANA DE LAS VILLAS	SILVA GARCIA CARLOS JULIO
1903	000300010515901	C 89 29 65 MZ 4 CS 7 SANTA JUANA DE LAS VILLAS	ARANGO GAVIRIA MANUELA
1904	000300010514901	C 89 29 65 MZ 4 CS 6 SANTA JUANA DE LAS VILLAS	ALBADAN GARCIA ALEXANDRA
1905	000300010513901	C 89 29 65 MZ 4 CS 5 SANTA JUANA DE LAS VILLAS	VALENCIA GOMEZ ANA ROSA
1906	000300010512901	C 89 29 65 MZ 4 CS 4 SANTA JUANA DE LAS VILLAS	HENAO CARDONA LUZ ADRIANA
1907	000300010511901	C 89 29 65 MZ 4 CS 3 SANTA JUANA DE LAS VILLAS	GIRALDO ARAQUE LUZMILA
1908	000300010510901	C 89 29 65 MZ 4 CS 2 SANTA JUANA DE LAS VILLAS	JIMENEZ ARANZAZU DANIEL
1909	000300010509901	C 89 29 65 MZ 4 CS 1 SANTA JUANA DE LAS VILLAS	RAMIREZ CARDONA MARIA ESNEIDA





DOCUMENTO TÉCNICO DE SOPORTE

Macroproyecto de Vivienda
Ciudadela Gonzalo Vallejo R.

1910	000300010508901	C 89 29 65 MZ 3 CS 12 SANTA JUANA DE LAS VILLAS	CORREA GOMEZ JUAN CARLOS
1911	000300010507901	C 89 29 65 MZ 3 CS 11 SANTA JUANA DE LAS VILLAS	MAYA CARDONA JULIANA PATRICIA
1912	000300010506901	C 81 29 65 MZ 3 CS 10 SANTA JUANA DE LAS VILLAS	GERENSUR LTDA SOCIEDAD GERENCIAR
1913	000300010505901	C 89 29 65 MZ 3 CS 9 SANTA JUANA DE LAS VILLAS	MONTOYA GOMEZ LINA MARCELA
1914	000300010504901	C 89 29 65 MZ 3 CS 8 SANTA JUANA DE LAS VILLAS	PUERTA GIL SANDRA LILIANA
1915	000300010503901	C 89 29 65 MZ 3 CS 65 SANTA JUANA DE LAS VILLAS	HERRERA ESCOBAR CARLOS DIEGO
1916	000300010502901	C 89 29 65 MZ 3 CS 6 SANTA JUANA DE LAS VILLAS	ALVAREZ ESCOBAR JORGE IVAN
1917	000300010501901	C 89 29 65 MZ 3 CS 5 SANTA JUANA DE LAS VILLAS	OSORIO GIL JAIME ALBERTO
1918	000300010500901	C 89 29 65 MZ 3 CS 4 SANTA JUANA DE LAS VILLAS	GIRALDO GIRALDO ANA MATILDE
1919	000300010499901	C 89 29 65 MZ 3 CS 3 SANTA JUANA DE LAS VILLAS	GARCES TORO MARTHA INES
1920	000300010498901	C 89 29 65 MZ 3 CS 2 SANTA JUANA DE LAS VILLAS	SALAZAR VALENCIA MARCO AURELIO
1921	000300010497901	C 89 29 65 MZ 3 CS 1 SANTA JUANA DE LAS VILLAS	VELASQUEZ MESA HERNAN
1922	000300010496901	C 89 29 65 MZ 2 CS 12 SANTA JUANA DE LAS VILLAS	GERENSUR LTDA SOCIEDAD GERENCIAR
1923	000300010495901	C 89 29 65 MZ 2 CS 11 SANTA JUANA DE LAS VILLAS	ZULUAGA PIMIENTA HORACIO
1924	000300010494901	C 89 29 65 MZ 2 CS 10 SANTA JUANA DE LAS VILLAS	MOLINA BARBOSA MARIA ALEYDA
1925	000300010493901	C 89 29 65 MZ 2 CS 9 SANTA JUANA DE LAS VILLAS	LEASIN COLOMBIA
1926	000300010492901	C 89 29 65 MZ 2 CS 8 SANTA JUANA DE LAS VILLAS	PEREZ MARIN BLANCA ROSA
1927	000300010491901	C 89 29 65 MZ 2 CS 7 SANTA JUANA DE LAS VILLAS	PEREZ MARIN GILDARDO DE JESUS





DOCUMENTO TÉCNICO DE SOPORTE

Macroproyecto de Vivienda
Ciudadela Gonzalo Vallejo R.

1928	000300010490901		C 89 29 65 MZ 2 CS 6 SANTA JUANA DE LAS VILLAS	GERENSUR LTDA SOCIEDAD GERENCIAR
1929	000300010489901		C 89 29 65 MZ 2 CS 5 SANTA JUANA DE LAS VILLAS	TABARES VEGA CARLOS MARIO
1930	000300010488901		C 89 29 65 MZ 2 CS 4 SANTA JUANA DE LAS VILLAS	CARDONA GARCIA HERNAN
1931	000300010487901		C 89 29 65 MZ 2 CS 3 SANTA JUANA DE LAS VILLAS	ATEHORTUA LOZADA ABDUL
1932	000300010486901		C 89 29 65 MZ 2 CS 2 SANTA JUANA DE LAS VILLAS	GOMEZ RAMIREZ JUAN CARLOS
1933	000300010485901		C 89 29 65 MZ 2 CS 1 SANTA JUANA DE LAS VILLAS	GERENSUR LTDA SOCIEDAD GERENCIAR
1934	000300010484901		C 89 29 65 MZ 1 CS 6 SANTA JUANA DE LAS VILLAS	ACEVEDO MUNETON LAURA
1935	000300010483901		C 89 29 65 MZ 1 CS 5 SANTA JUANA DE LAS VILLAS	RESTREPO ARBELAEZ FERNANDO
1936	000300010482901		C 89 26 95 MZ 1 CS 4 SANTA JUANA DE LAS VILLAS	HEREDIA HERNANDEZ NAIM
1937	000300010481901		C 89 29 65 MZ 1 CS 3 SANRA JUANA DE LAS VILLAS	RAMIREZ VARGAS JESSICA SILVANA
1938	000300010480901		C 89 29 65 MZ 1 CS 2 SANTA JUANA DE LAS VILLAS	GERENSUR LTDA SOCIEDAD GERENCIAR
1939	000300010431000	290-145061	MZ H CS 25 EL RECREO	CASTANO BETANCOURT ADRIANA VALENT
1940	000300010430000		MZ H CS 24 EL RECREO	RAMIREZ FLOREZ WILLIAM DE JESUS
1941	000300010429000	290-145059	MZ H CS 23 EL RECREO	CARDONA SAENZ LETICIA DE JESUS
1942	000300010428000	290-145058	MZ H CS 22 EL RECREO	MATURANA HINESTROZA RUBEN DARIO
1943	000300010427000	290-145057	MZ H CS 21 EL RECREO	APONTE BEDOYA MARIA TERESA
1944	000300010427000		MZ H CS 21 EL RECREO	APONTE BEDOYA MARIA TERESA
1945	000300010426000		MZ H CS 20 EL RECREO	ZAPATA OCHOA GLORIA AMPARO
1946	000300010425000		MZ H CS 19 EL RECREO	CEBALLOS RODRIGUEZ JULIO CESAR
1947	000300010424000	290-145054	MZ H CS 18 EL RECREO	MORALES CORREA MARIA MARIELA
1948	000300010423000	290-145053	MZ H CS 17 EL RECREO	SUAREZ VELASQUEZ EVARISTO
1949	000300010422000	290-145052	MZ H CS 16 EL RECREO	FUNDACION VIDA Y FUTURO
1950	000300010421000	290-145051	MZ H CS 15 EL RECREO	MERCADO OVIEDO LUZ HELENA





DOCUMENTO TÉCNICO DE SOPORTE

Macroproyecto de Vivienda
Ciudadela Gonzalo Vallejo R.

1951	000300010421000		MZ H CS 15 EL RECREO	MERCADO OVIEDO LUZ HELENA
1952	000300010420000		MZ H CS 14 EL RECREO	GARCIA LADINO LUIS ARTURO
1953	000300010419000		MZ H CS 13 EL RECREO	FUNDACION VIDA Y FUTURO
1954	000300010418000		MZ H CS 12 EL RECREO	ROJAS CERQUERA ALEXNDER
1955	000300010417000		MZ H CS 11 EL RECREO	GOMEZ VARGAS ALBA LUCIA
1956	000300010416000		MZ H CS 10 EL RECREO	FUNDACION VIDA Y FUTURO
1957	000300010415000		MZ H CS 9 EL RECREO	OSORIO LONDONO ROSA MARIA
1958	000300010414000	290-145044	MZ H CS 8 EL RECREO	FUNDACION VIDA Y FUTURO
1959	000300010413000	290-145043	MZ H CS 7 EL RECREO	VARGAS LONDONO SANDRA PATRICIA
1960	000300010412000	290-145042	MZ H CS 6 EL RECREO	MONTERO ALARCON EDGAR ARIEL
1961	000300010411000	290-145041	MZ H CS 5 EL RECREO	ROJAS CERQUERA RODOLFO
1962	000300010410000	290-145040	MZ H CS 4 EL RECREO	BUITRAGO MORENO JOSE JANIN
1963	000300010409000	290-145039	MZ H CS 3 EL RECREO	ZAMORA MARIA CONSUELO
1964	000300010408000		MZ H CS 2 EL RECREO	FUNDACION VIDA Y FUTURO
1965	000300010407000	290-145037	MZ H CS 1 EL RECREO	LOAIZA FLOREZ GLORIA INES
1966	000300010406000	290-145079	MZ I CS 18 EL RECREO	FUNDACION VIDA Y FUTURO
1967	000300010405000	290-145078	MZ I CS 17 EL RECREO	RIOS VALENCIA EDISON
1968	000300010404000	290-145077	MZ I CS 16 EL RECREO	OSPINA VALLEJO MARIA ESNEDA
1969	000300010403000		MZ I CS 15 EL RECREO	FUNDACION VIDA Y FUTURO
1970	000300010402000	290-145075	MZ I CS 14 EL RECREO	LOPERA JIMENEZ MARIA LILIAN
1971	000300010401000	290-145074	MZ I CS 13 EL RECREO	MONSALVE BEDOYA MAURICIO
1972	000300010401000		MZ I CS 13 EL RECREO	MONSALVE BEDOYA MAURICIO
1973	000300010400000		MZ I CS 12 EL RECREO	FUNDACION VIDA Y FUTURO
1974	000300010399000	290-145072	MZ I CS 11 EL RECREO	UPEGUI CANO ANTONIO MARIA
1975	000300010398000	290-145071	MZ I CS 10 EL RECREO	MARULANDA CRUZ MARIA SORANY
1976	000300010397000		MZ I CS 9 EL RECREO	PATINO JIMENEZ HELIO ADRIAN
1977	000300010396000		MZ I CS 8 EL RECREO	GONZALEZ CIFUENTES JORGE ADRIANO
1978	000300010395000	290-145068	MZ I CS 7 EL RECREO	BELTRAN DUQUE BLANCA NURIA
1979	000300010394000		MZ I CS 6 EL RECREO	BERMUDEZ NARANJO OSCAR ALONSO
1980	000300010393000	290-145066	MZ I CS 5 EL RECREO	RODRIGUEZ CEBALLOS GLORIA INES
1981	000300010392000	290-145065	MZ I CS 4 EL RECREO	MENDOZA NARANJO ALBA MERY





DOCUMENTO TÉCNICO DE SOPORTE

Macroproyecto de Vivienda
Ciudadela Gonzalo Vallejo R.

1982	000300010391000		MZ I CS 3 EL RECREO	PERDOMO QUINTERO DIONIS
1983	000300010390000		MZ I CS 2 EL RECREO	ARDILA MEJIA ROCIO DE JESUS
1984	000300010389000		MZ I CS 1 EL RECREO	CARVAJAL CARDONA SOR JAMILETH
1985	000300010388000	290-145036	MZ G CS 26 EL RECREO	PELAEZ VALENCIA MANUEL ANTONIO
1986	000300010387000	290-145035	MZ G CS 25 EL RECREO	PIEDRAHITA LONDONO MARGARITA
1987	000300010386000		MZ G CS 24 EL RECREO	TABARES GOMEZ GLORIA PATRICIA
1988	000300010385000	290-145033	MZ G CS 23 EL RECREO	FUNDACION VIDA Y FUTURO
1989	000300010384000	290-145032	MZ G CS 22 EL RECREO	MONTOYA FRANCO JOSE MANUEL
1990	000300010383000		MZ G CS 21 EL RECREO	JOSE BERTIER SALGADO RIVERA
1991	000300010382000	290-145030	MZ G CS 20 EL RECREO	ROJAS CORREA RODRIGO
1992	000300010382000		MZ G CS 20 EL RECREO	ROJAS CORREA RODRIGO
1993	000300010381000	290-145029	MZ G CS 19 EL RECREO	ZAMORA BASTOS GLORIA HELENA
1994	000300010381000		MZ G CS 19 EL RECREO	LONDONO ZAMORA CECILIA LORENA
1995	000300010380000		MZ G CS 18 EL RECREO	CORREA GONZALEZ RENE DE JESUS
1996	000300010379000	290-145027	MZ G CS 17 EL RECREO	FUNDACION VIDA Y FUTURO
1997	000300010378000	290-145026	MZ G CS 16 EL RECREO	GALVIS PARRA BLANCA ESTELLA
1998	000300010377000	290-145025	MZ G CS 15 EL RECREO	PENAGOS EVELIO
1999	000300010376000	290-145024	MZ G CS 14 EL RECREO	MARTINEZ CORREA LETICIA
2000	000300010375000	290-145023	MZ G CS 13 EL RECREO	RAMIREZ CASTANO BLANCA OLIVA





Anexo 5.1 Memoria de cálculo red de alcantarillado aguas residuales

CL. MEMORIA DISEÑO HIDRÁULICO DE ALCANTARILLADO
PROYECTO: RED ALCANTARILLADO RESIDUAL MACROPROYECTO GONZALO VALLEJO R.

CAMARA		CÁLCULO CAUDAL AGUAS LLUVIAS										CÁLCULO CAUDAL AGUAS RESIDUALES																	
DE	A	Areas Lluvias [ha]		Σ Area [ha]	T. Concentración			Intens [l/ha/s]	Inper	Coefic C	Q ALL [l/s]	Areas Residuales [ha]		Población [viv]	Consumo [l/s-viv]	Aporte [l/s-viv]	Acmins [ha]	Qcmins [l/s]	Qm.ave [l/s]	FM	Qm.illuv [l/s]	Q.C.E. [l/s]	Q INF [l/s]	Q SAN [l/s]					
		Propia	Afuente		T. Propia	T. Efect.	Tc Total					Propia	Afuente																
UNIDAD DE ACTUACION 1																													
230-256	C230													20.51	1641	765.000	650.250							12.4	2.95	36.4	2.1	2.5	40.9
230-256	230-256													20.51	1641	765.000	650.250							12.4	2.95	36.4	2.1	2.5	40.9
230-256	230-256													20.51	1641	765.000	650.250							12.4	2.95	36.4	2.1	2.5	40.9
230-256	230-256													20.51	1641	765.000	650.250							12.4	2.95	36.4	2.1	2.5	40.9
230-256	230-256													20.51	1641	765.000	650.250							12.4	2.95	36.4	2.1	2.5	40.9
C06	C257													0.23	19	765.000	650.250							0.1	5.00	0.7	0.0	0.0	0.8
C08	C192													0.18	14	765.000	650.250							0.1	5.19	0.5	0.0	0.0	0.6
C09	C10													1.68	134	765.000	650.250							1.0	3.97	4.0	0.2	0.2	4.4
C10	C14													2.24	179	765.000	650.250							1.3	3.83	5.2	0.2	0.3	5.7
C11	C09													0.51	41	765.000	650.250							0.3	4.57	1.4	0.1	0.1	1.5
C12	C13													0.05	4	765.000	650.250							0.0	6.02	0.2	0.0	0.0	0.2
C13	C10													0.36	29	765.000	650.250							0.2	4.76	1.0	0.0	0.0	1.1
C14	C195													5.34	427	765.000	650.250							3.2	3.46	11.1	0.5	0.6	12.3
C15	C16													1.63	131	765.000	650.250							1.0	3.98	3.9	0.2	0.2	4.3
C16	C17													1.85	148	765.000	650.250							1.1	3.92	4.4	0.2	0.2	4.8
C17	C18													2.06	165	765.000	650.250							1.2	3.87	4.8	0.2	0.2	5.3
C18	C19													2.28	183	765.000	650.250							1.4	3.82	5.3	0.2	0.3	5.8
C19	C20													2.50	200	765.000	650.250							1.5	3.78	5.7	0.2	0.3	6.2
C190	C191													0.69	55	765.000	650.250							0.4	4.41	1.8	0.1	0.1	2.0
C191	C192													0.69	55	765.000	650.250							0.4	4.41	1.8	0.1	0.1	2.0
C192	C09													1.10	88	765.000	650.250							0.7	4.17	2.8	0.1	0.1	3.0
C193	C70													9.51	761	765.000	650.250							5.7	3.23	18.5	1.0	1.1	20.5
C194	C31													0.06	5	765.000	650.250							0.0	5.86	0.2	0.0	0.0	0.2
C195	C28													5.38	431	765.000	650.250							3.2	3.45	11.2	0.5	0.6	12.4
C196	C40													0.18	14	765.000	650.250							0.1	5.19	0.5	0.0	0.0	0.6
C197	C193													7.85	628	765.000	650.250							4.7	3.30	15.6	0.8	0.9	17.3
C20	C21													2.72	217	765.000	650.250							1.6	3.75	6.1	0.3	0.3	6.7
C21	C14													2.93	235	765.000	650.250							1.8	3.71	6.6	0.3	0.4	7.2
C22	C21													0.15	12	765.000	650.250							0.1	5.28	0.5	0.0	0.0	0.5
C227	230-256													20.51	1641	765.000	650.250							12.4	2.95	36.4	2.1	2.5	40.9
C23	C20													0.15	12	765.000	650.250							0.1	5.28	0.5	0.0	0.0	0.5
C230	D01													30.03	2402	765.000	650.250							18.1	2.82	50.9	3.0	3.6	57.5
C236	C237													0.69	55	765.000	650.250							0.4	4.41	1.8	0.1	0.1	2.0
C237	C15													1.04	83	765.000	650.250							0.6	4.20	2.6	0.1	0.1	2.9
C238	C239													0.69	55	765.000	650.250							0.4	4.41	1.8	0.1	0.1	2.0
C239	C240													1.27	101	765.000	650.250							0.8	4.10	3.1	0.1	0.2	3.4
C24	C19													0.15	12	765.000	650.250							0.1	5.28	0.5	0.0	0.0	0.5
C240	C241													1.96	157	765.000	650.250							1.2	3.89	4.6	0.2	0.2	5.0
C241	C02													1.96	157	765.000	650.250							1.2	3.89	4.6	0.2	0.2	5.0
C25	C18													0.15	12	765.000	650.250							0.1	5.28	0.5	0.0	0.0	0.5
C252	C04													0.32	26	765.000	650.250							0.2	4.82	0.9	0.0	0.0	1.0
C253	C01													2.28	182	765.000	650.250							1.4	3.83	5.2	0.2	0.3	5.7
C254	C255													2.84	227	765.000	650.250							1.7	3.73	6.4	0.3	0.3	7.0
C255	C256													2.84	227	765.000	650.250							1.7	3.73	6.4	0.3	0.3	7.0
C256	C71													2.84	227	765.000	650.250							1.7	3.73	6.4	0.3	0.3	7.0
C257	C254													2.84	227	765.000	650.250							1.7	3.73	6.4	0.3	0.3	7.0
C26	C17													0.15	12	765.000	650.250							0.1	5.28	0.5	0.0	0.0	0.5
C27	C16													0.15	12	765.000	650.250							0.1	5.28	0.5	0.0	0.0	0.5



DOCUMENTO TÉCNICO DE SOPORTE

Macroproyecto de Vivienda
Ciudadela Gonzalo Vallejo R.

575	010907720050000	290-0108535-94	MZ 11 CS 50 PERLA DEL SUR	BOTERO OCAMPO MARIA MAGDALENA
576	010907720049000	290-0108534-94	MZ 11 CS 49 PERLA DEL SUR	MORALES ASPRILLA NELSON
577	010907720048000	290-0108533-94	Mz 11 Cs 48 PERLA DEL SUR	HERNANDEZ CALLE MARIA MARGARITA
578	010907720047000	290-0108532-98	MZ 11 CS 47 PERLA DEL SUR	VALENCIA MARIA ROSALBA
579	010907720046000	290-0108531-94	MZ 11 CS 46 PERLA DEL SUR	VASQUEZ CORTES OLGA
580	010907720045000	290-108530	Mz 11 Cs 45 PERLA DEL SUR	FLOREZ GIRALDO PEDRO ALFONSO
581	010907720044000	290-0108529-94	MZ 11 CS 44 PERLA DEL SUR	VALENCIA AGUDELO JAVIER ELIAS
582	010907720043000	290-0108528-99	MZ 11 LT 43 PERLA DEL SUR	TOBON NORENA GRACIELA DEL SOCORRO
583	010907720042000	290-108527	Mz 11 Cs 42 PERLA DEL SUR	PANDALES HURTADO EMILSENDA
584	010907720041000	290-0108526-94	MZ 11 CS 41 PERLA DEL SUR	RIOS GIL ALICIA
585	010907720040000	290-108525	Mz 11 Cs 40 PERLA DEL SUR	SANTA CASTANO BLANCA IDILIA
586	010907720039000	290-108524	Mz 11 Cs 39 PERLA DEL SUR	BEDOYA HOYOS OCTAVIO
587	010907720038000	290-0108523-94	MZ 11 CS 38 PERLA DEL SUR	BEDOYA HOYOS OCTAVIO
588	010907720037000	290-0108522-96	MZ 11 CS 37 PERLA DEL SUR	BEDOYA HOYOS OCTAVIO
589	010907720036000	290-0108521-94	MZ 11 CS 36 PERLA DEL SUR	VALENCIA ROJAS MIGUEL ANGEL
590	010907720035000	290-108520	Mz 11 Cs 35 PERLA DEL SUR	BUITRAGO GONZALEZ DOLLY CELENE
591	010907720034000	290-108519	C 82B 31 133 PERLA DEL SUR	HERRERA LOAIZA JORGE IVAN
592	010907720033000	290-0108518-94	MZ 11 CS 33 PERLA DEL SUR	PARRA CASTANO ORFILIA
593	010907720032000	290-0108517-94	MZ 11 LT 32 PERLA DEL SUR	MORENO AGUDELO EIVAR JESUS
594	010907720031000	290-0108516-94	MZ 11 CS 31 PERLA DEL SUR	GRISALES BEDOYA MERY
595	010907720030000	290-0108515-94	Mz 11 Cs 30 PERLA DEL SUR	MONTOYA QUEVEDO MARTHA



DOCUMENTO TÉCNICO DE SOPORTE

Ciudadela Gonzalo 10000

596	010907720029000	290-108514	Mz 11 Cs 29 PERLA DEL SUR	ZAPATA PENAGOS MARIO DE JESUS
597	010907720028000	290-108513	Mz 11 Cs 28 PERLA DEL SUR	GARCIA TRUJILLO MARCO TULIO
598	010907720027000	290-108512	Mz 11 Cs 27 PERLA DEL SUR	VELASQUEZ HOYOS FABIAN EUGENIO
599	010907720026000	290-108511	Mz 11 Cs 26 PERLA DEL SUR	VALENCIA CASTANO MARTHA ISABEL
600	010907720025000	290-108510	Mz 11 Cs 25 PERLA DEL SUR	LADINO HENAO DORA NANCY
601	010907720024000	290-0108509-94	MZ 11 CS 24 PERLA DEL SUR	OSPINA OSPINA MARIA BERENICE
602	010907720023000	290-0108508-94	MZ 11 CS 23 PERLA DEL SUR	BEDOYA GRISALES LUIS ALBERTO
603	010907720022000	290-108507	Mz 11 Cs 22 PERLA DEL SUR	GUARIN MEJIA LESBIA
604	010907720021000	290-0108506-94	MZ 11 CS 21 PERLA DEL SUR	CASTANO MARIN GUSTAVO
605	010907720020000	290-108505	Mz 11 Cs 20 PERLA DEL SUR	BETANCOURT QUIRAMA MARIA NELCY
606	010907720019000	290-108504	Mz 11 Cs 19 PERLA DEL SUR	MAZO VASQUEZ JESUS ORLANDO
607	010907720018000	290-108503	Mz 11 Lo 18 PERLA DEL SUR	FRANCO AGUDELO JESUS ALBEIRO
608	010907720017000	290-108502	Mz 11 Cs 17 PERLA DEL SUR	GUERRERO GALLEGO ANTONIO MARIA
609	010907720016000	290-108501	Mz 11 Cs 16 PERLA DEL SUR	MARTINEZ VICTORIA OLGA ROCIO
610	010907720015000	290-108500	Mz 11 Cs 15 PERLA DEL SUR	GONZALEZ LONDONO ADELA ROSA
611	010907720014000	290-108499	Mz 11 Cs 14 PERLA DEL SUR	PELAEZ PELAEZ JHON JAIRO
612	010907720013000	290-108498	Mz 11 Cs 13 PERLA DEL SUR	BEDOYA GRISALES LUIS CARLOS
613	010907720012000	290-108497	Mz 11 Cs 12 PERLA DEL SUR	LONDONO ALZATE CARLOS
614	010907720011000	290-108496	Mz 11 Cs 11 PERLA DEL SUR	LONDONO MARTINEZ ALBA NIDIA
615	010907720010000	290-0108495-99	MZ 11 CS 10 PERLA DEL SUR	AMAYA GARZON ARMANDO
616	010907720009000	290-108494	Mz 11 Cs 9 PERLA DEL SUR	MARTINEZ MEDINA ALBEIRO
617	010907720008000	290-108493	Mz 11 Cs 8 PERLA DEL SUR	VARGAS CASTRILLON JAIRO
618	010907720007000	290-108492	Mz 11 Cs 7 PERLA DEL SUR	LOPEZ MEJIA JUAN CARLOS
619	010907720006000	290-108490	Mz 11 Cs 6 PERLA DEL SUR	MALDONADO HERRERA JUAN DE DIOS
620	010907720005000	290-108489	Mz 11 Cs 5 PERLA DEL SUR	LOPEZ RAMIREZ CILENIA
621	010907720004000	290-0108488	MZ 11 CS 4 PERLA DEL SUR	OSPINA MARIA ESNEDA
622	010907720003000	290-0108487	MZ 11 CS 3 PERLA DEL SUR	HURTADO LONDONÓ HENRY
623	010907720002000	290-108486	Mz 11 Lo 2 PERLA DEL SUR	MINA LUCUMI ANER ARIEL
624	010907720001000	290-108485	Mz 11 Cs 1 PERLA DEL SUR	PABON SANTA MARIA ALEYDA



DOCUMENTO TÉCNICO DE SOPORTE

625	010907710049901	290-149038	Mz 10 Cs 37 P 2 PERLA DEL SUR	MORALES MEJIA AMANTINA DEL SOCORR
626	010907710048000	290-0108484-94	MZ 10 CS 48 PERLA DEL SUR	MUNOZ CASTRO ORFA NERY
627	010907710047000	290-0108483	MZ 10 CS 47 PERLA DEL SUR	CUERVO CUERVO JOSE MANUEL
628	010907710046000	290-0108482	MZ 10 LO 46 PERLA DEL SUR	ARIAS ARICAPA JOSE ALEXANDER
629	010907710045000	290-108481	Mz 10 Cs 45 PERLA DEL SUR	VALENCIA CANAS MARIA ROSALBA
630	010907710044000	290-108480	Mz 10 Cs 44 PERLA DEL SUR	PATINO MONROY HERNANDO
631	010907710043001		MZ 10 CS 43 PERLA DEL SUR	VACANTE CATASTRAL
632	010907710043000	290-108479	Mz 10 Cs 43 PERLA DEL SUR	RAMIREZ CARDONA DORYS
633	010907710042000	290-0108478	MZ 10 LT 42 PERLA DEL SUR	FLOREZ HERRERA NEFTALI
634	010907710041000	290-0108477-94	Mz 10 Lo 41 PERLA DEL SUR	CUERVO JESUS ANTONIO
635	010907710040000	290-108476	Mz 10 Cs 40 PERLA DEL SUR	GIRALDO AGUDELO MARIA OLIVIA
636	010907710039000	290-108575	Mz 10 Cs 39 PERLA DEL SUR	RIOS PINEDA MARIA ISaura
637	010907710038000	290-108474	Mz 10 Cs 38 PERLA DEL SUR	CARDONA MARULANDA JOSE ARBEY
638	010907710037901	290-149037	Mz 10 Cs 37 PERLA DEL SUR	MORALES MEJIA BLANCA DELIA
639	010907710036000	290-108472	Mz 10 Cs 36 PERLA DEL SUR	PEREZ AGUIRRE LUZ AMPARO
640	010907710035000	290-108471	Mz 10 Cs 35 PERLA DEL SUR	CARDONA CARDONA ANA MARIELA
641	010907710034000	290-108470	Mz 10 Cs 34 PERLA DEL SUR	LOPEZ RINCON MIRYAM
642	010907710033000	290-0108469-94	MZ 10 CS 33 PERLA DEL SUR	GRISALES BOTERO MARIA HERMILA
643	010907710032000	290-108468	Mz 10 Cs 32 PERLA DEL SUR	HIDALGO MORALES MARTHA LUCIA
644	010907710031000	290-0108467-94	MZ 10 CS 31 PERLA DEL SUR	BONILLA GUARNIZO DAVID
645	010907710030000	290-0108466-94	MZ 10 CS 30 PERLA DEL SUR	GONZALEZ ALDANA BENJAMIN
646	010907710029000	290-108465	Mz 10 Lo 29 PERLA DEL SUR	PENEDA RIOS LUZ DARY
647	010907710028000	290-0108464-94	Mz 10 Lo 28 PERLA DEL SUR	GONZALEZ BOLANOS GONZALO
648	010907710027000	290-108463	Mz 10 Cs 27 PERLA DEL SUR	BOTERO GRISALES MARIA OLIVA
649	010907710026000	290-0108462-94	MZ 10 CS 26 PERLA DEL SUR	GRISALES BOTERO ALVARO ANTONIO
650	010907710025000	290-108461	Mz 10 Cs 25 PERLA DEL SUR	OCAMPO HENAO MARICEL
651	010907710024000	290-108460	Mz 10 Cs 24 PERLA DEL SUR	GRAJALES GRAJALES MIRIAM DE JESUS





DOCUMENTO TÉCNICO DE SOPORTE

652	010907710023000	290-108459	Mz 10 Cs 23 PERLA DEL SUR	LOPEZ CIFUENTES JOSE GUSTAVO
653	010907710022000	290-108458	Mz 10 Cs 22 PERLA DEL SUR	RESTREPO GIRALDO JHON ALBERTO
654	010907710021000	290-108457	Mz 10 Cs 21 PERLA DEL SUR	RAMIREZ ARICAPA JUAN GUILLERMO
655	010907710020000	290-0108456-94	MZ 10 CS 20 PERLA DEL SUR	JURADO ROJAS ORLANDO
656	010907710019000	290-0108455	MZ 10 CS 19 PERLA DEL SUR	RAMIREZ CARDONA MARIA ESNEDA
657	010907710018000	290-108454	Mz 10 Lo 18 PERLA DEL SUR	SOTO HOYOS MARIA CENELIA O MARIA
658	010907710017000	290-108453	Mz 10 Cs 17 PERLA DEL SUR	AMAYA GIRALDO LUZ DARY
659	010907710016000	290-108452	Mz 10 Cs 16 PERLA DEL SUR	CARDONA GALVIS LINA MARIA
660	010907710015000	290-108451	C 82 32 48 PERLA DEL SUR	BOHORQUEZ ALARCON MERCEDES
661	010907710014000	290-108450	Mz 10 Cs 14 PERLA DEL SUR	AMAYA BELTRAN RICARDO
662	010907710013000	290-108449	Mz 10 Cs 13 PERLA DEL SUR	VALENCIA CANAS GUSTAVO ANTONIO
663	010907710012000	290-108448	Mz 10 Cs 12 PERLA DEL SUR	USMA PERDOMO ANA EDILMA
664	010907710011000	290-0108447-94	MZ 10 CS 11 PERLA DEL SUR	ALVAREZ CARDONA GERMAN ANTONIO
665	010907710010000	290-0108446-94	MZ 10 CS 10 PERLA DEL SUR	MORALES GUTIERREZ LUZMILA
666	010907710009000	290-108445	Mz 10 Cs 9 PERLA DEL SUR	LONDONO GARZON AMANDA
667	010907710008000	290-108444	Mz 10 Cs 8 PERLA DEL SUR	MUNOZ ALVAREZ CARLOS ENRIQUE
668	010907710007000	290-0108443-94	MZ 10 CS 7 PERLA DEL SUR	LONDONO ECHEVERRI NUBIA
669	010907710006000	290-108442	Mz 10 Cs 6 PERLA DEL SUR	CARDONA GALLEGO WALTER JAVIER
670	010907710005000	290-0108441-94	MZ 10 CS 5 PERLA DEL SUR	LEON FRANCO JOSE ANIBAL
671	010907710004000	290-0108440-94	MZ 10 CS 4 PERLA DEL SUR	MARIN URIBE HERNEY DE JESUS
672	010907710003000	290-0108439-94	MZ 10 CS 3 PERLA DEL SUR	ACOSTA BELTRAN MARIA ANTONIA
673	010907710002001		MZ 10 CS 2 PERLA DEL SUR	TAMAYO CRISOSTOMO IVAN
674	010907710002000	290-108438	Mz 10 Cs 2 PERLA DEL SUR	RUIZ DUQUE OMAIRA MARIA
675	010907710001000	290-108437	Mz 10 Cs 1 PERLA DEL SUR	PORRAS OCAMPO OMAIRA
676	010907700062000	290-0130810-97	MZ 9 LOTE 60 PERLA DEL SUR	ASOCIACION COMUNITARIA LA PERLA D
677	010907700061000	290-130809	Mz 9 Lo 59 PERLA DEL SUR	BUITRAGO MUNOZ LUZ EUGENIA





DOCUMENTO TÉCNICO DE SOPORTE

678	010907700060000	290-0130808-98	MZ 9 LOTE 58 PERLA DEL SUR	RIVILLAS HENAO HERIBERTO
679	010907700059000	290-130807	Mz 9 Cs 57 Ur PERLA DEL SUR	DIAZ MARIN BLANCA MARIA
680	010907700058000	290-130806	Mz 9 Cs 56 Ur PERLA DEL SUR	TABA MARIA ALIRIA
681	010907700057001		MZ 9 MEJORA PERLA DEL SUR	VACANTE CATASTRAL
682	010907700057000	290-0046457-94	MZ 9 LT PERLA DEL SUR	ASOCIACION COMUNITARIA LA PERLA D
683	010907700055000	290-0108436-94	MZ 9 LT 55 PERLA DEL SUR	NAVIA MOTATO JOSE URIEL
684	010907700054000	290-0108435-94	MZ 9 CS 54 PERLA DEL SUR	BEDOYA GRISALES MARTHA LUCIA
685	010907700053000	290-0108434-94	MZ 9 CS 53 PERLA DEL SUR	GARCIA GUEVARA RUBEN DARIO
686	010907700052000	290-108433	Mz 9 Cs 52 PERLA DEL SUR	LADINO HENAO MARIA CECILIA
687	010907700051000	290-0108432	MZ 9 CS 51 PERLA DEL SUR	ARCILA MARTINEZ ORLANDO
688	010907700050000	290-108431	Mz 9 Lo 50 PERLA DEL SUR	JARAMILLO JARAMILLO SOR MARGARITA
689	010907700049000	290-0108430-94	MZ 9 LT 49 PERLA DEL SUR	FERNANDEZ GRISALES JUAN CARLOS
690	010907700048000	290-0108429	MZ 9 CS 48 PERLA DEL SUR	GONZALEZ LOPEZ MARILUZ
691	010907700047000	290-108428	Mz 9 Cs 47 PERLA DEL SUR	ORTIZ RUIZ SANTIAGO ANTONIO
692	010907700046000	290-108427	Mz 9 Cs 46 PERLA DEL SUR	ECHEVERRY LONDONO MARTHA TERESA
693	010907700045000	290-108426	Mz 9 Cs 45 PERLA DEL SUR	DIAZ CARDONA JOSE RIGOBERTO
694	010907700044000	290-108425	Mz 9 Cs 44 PERLA DEL SUR	HENAO RAMIREZ NOHEMY
695	010907700043000	290-108424	Mz 9 Cs 43 PERLA DEL SUR	ESTRADA CASTANO LIBIA
696	010907700042000	290-108423	Mz 9 Cs 42 PERLA DEL SUR	GUTIERREZ GIRALDO MARIA LIGIA
697	010907700041000	290-0108422-94	MZ 9 LT 41 PERLA DEL SUR	LOPEZ PUERTA PABLO EMILIO
698	010907700040000	290-108421	Mz 9 Cs 40 PERLA DEL SUR	PLAZAS HOYOS LILIANA
699	010907700039000	290-108420	Mz 9 Cs 39 PERLA DEL SUR	AGUDELO FERNANDEZ FRANCISCO JAVIE
700	010907700038000	290-0108419-98	MZ 9 CS 38 PERLA DEL SUR	MOLINA PORRAS ALEJANDRA
701	010907700037000	290-108418	Mz 9 Cs 37 PERLA DEL SUR	ORTIZ GUTIERREZ HUMBERTO
702	010907700036000	290-108417	Mz 9 Cs 36 PERLA DEL SUR	OSPINA CANAVERAL JAIRO DE JESUS
703	010907700035000	290-0108416-94	MZ 9 CS 35 PERLA DEL SUR	RIVERA BARRERO MYRIAM ELENA



DOCUMENTO TÉCNICO DE SOPORTE

Proyecto: Ciudadela Gonzalo Vallejo R.L.

704	010907700034000	290-0108415	MZ 9 CS 34 PERLA DEL SUR	RAMIREZ BENAVIDES MARIA EUGENIA
705	010907700033000	290-108414	Mz 9 Cs 33 PERLA DEL SUR	MONTOYA SANCHEZ CLAUDIA PATRICIA
706	010907700032000	290-0108413-94	Mz 9 Cs 32 PERLA DEL SUR	OBANDO SOTO LAVINIA DEL CARMEN
707	010907700031000	290-108412	Mz 9 Cs 31 PERLA DEL SUR	GOMEZ OLIVERO MARIA ESPERANZA
708	010907700030000	290-108411	Mz 9 Cs 30 PERLA DEL SUR	RAMIREZ QUINTERO GUSTAVO ANDRES
709	010907700029000	290-108410	Mz 9 Cs 29 PERLA DEL SUR	VASQUEZ MAZO BLANCA NELLY
710	010907700028000	290-108409	Mz 9 Lo 28 PERLA DEL SUR	AGUDELO VILLA OLIVER DE JESUS
711	010907700027000	290-108408	Mz 9 Lo 27 PERLA DEL SUR	ANDRADE MATURANA MARIA MARGARITA
712	010907700026000	290-108407	Mz 9 Cs 26 PERLA DEL SUR	DUQUE ARANGO SILVIA MARIA
713	010907700025000	290-108406	Mz 9 Cs 25 PERLA DEL SUR	LONDONO GAVIRIA FRANCISCO ANTONIO
714	010907700024000	290-0108405-94	MZ 9 CS 24 PERLA DEL SUR	LONDONO MARTINEZ NORA LUCIA
715	010907700023000	290-108404	Mz 9 Cs 23 PERLA DEL SUR	ARROYAVE LOPEZ RUBY
716	010907700022000	290-108403	Mz 9 Lo 22 PERLA DEL SUR	CORREA CARDONA JOSE ALBEIRO
717	010907700021000	290-108402	Mz 9 Lo 21 PERLA DEL SUR	OSPINA JHON JAIME
718	010907700020000	290-108401	Mz 9 Cs 20 PERLA DEL SUR	ORTIZ GONZALEZ CESAR AUGUSTO
719	010907700019000	290-108400	Mz 9 Cs 19 PERLA DEL SUR	LOPEZ RAMIREZ CILENIA
720	010907700018000	290-0108399-97	MZ 9 CS 18 PERLA DEL SUR	MORENO CLARA ROSA
721	010907700017000	290-0108398-94	MZ 9 CS 17 PERLA DEL SUR	CUARTAS VELEZ AMANDA
722	010907700016000	290-0108397-94	MZ 9 CS 16 PERLA DEL SUR	FRANCO CRUZ JAIBER
723	010907700015000	290-0108396-94	MZ 9 CS 15 PERLA DEL SUR	CANAS JOSE ARISTIDES
724	010907700014000	290-0108395-94	Mz 9 Cs 14 PERLA DEL SUR	OCHOA HENAO ADAN
725	010907700013000	290-0108394-99	MZ 9 CS 13 PERLA DEL SUR	JARAMILLO OROZCO ALBEIRO
726	010907700012000	290-0108393-94	MZ 9 CS 12 PERLA DEL SUR	ORTIZ JARAMILLO LUZ MARINA
727	010907700011000	290-0108392-94	MZ 9 CS 11 PERLA DEL SUR	LENIS JARAMILLO MARIA IDALBA
728	010907700010000	290-147694	Mz 9 Cs 10 PERLA DEL SUR	ARIAS GOMEZ MARIA LILYAM





DOCUMENTO TÉCNICO DE SOPORTE

729	010907700008000	290-147693	Mz 9 Cs 8 PERLA DEL SUR	AGUDELO VASQUEZ FERNANDO
730	010907700007000	290-0108388	MZ 9 LO 7 PERLA DEL SUR	LONDONO ECHEVERRY NUBIA
731	010907700006000	290-108387	Mz 9 Cs 6 PERLA DEL SUR	RODRIGUEZ PATINO RAMIRO
732	010907700005000	290-108386	Mz 9 Cs 5 PERLA DEL SUR	TORO MARIN MARIA NUBIOLA
733	010907700004000	290-108385	Mz 9 Cs 4 PERLA DEL SUR	LOPEZ TRUJILLO OMAIRA
734	010907700003000	290-0108384-94	MZ 9 CS 3 PERLA DEL SUR	SALAZAR GIL LILIA
735	010907700002000	290-0108383-00	MZ 9 CS 2 PERLA DEL SUR	CUERVO CUERVO BERTHA
736	010907700001000	290-108382	Mz 9 Cs 1 PERLA DEL SUR	MORALES RESTREPO MARIA AMPARO
737	010907690047000	290-122954	Mz 8 Cs 38 PERLA DEL SUR	RAMIREZ TABARES ALICIA DE JESUS
738	010907690046000	290-122955	Mz 8 Cs 38A PERLA DEL SUR	OTALVARO DIAZ MARTA CECILIA
739	010907690045000	290-108381	Mz 8 Cs 45 PERLA DEL SUR	SANCHEZ VALENCIA MARIA EDILMA
740	010907690044000	290-108380	Mz 8 Cs 44 PERLA DEL SUR	SABOGAL GARCIA MARIA ALEYDA
741	010907690043000	290-0108379-94	MZ 8 CS 43 PERLA DEL SUR	ALVAREZ GUTIERREZ BERNARDO ANTONI
742	010907690042000	290-108378	Mz 8 Cs 42 PERLA DEL SUR	MARQUEZ BUITRAGO EDILSON
743	010907690041000	290-0108377-94	MZ 8 CS 41 PERLA DEL SUR	OSORIO MARIN OLGA LUCIA
744	010907690040000	290-108376	Mz 8 Lo 40 PERLA DEL SUR	CUARTAS OSPINA CLAUDIA PATRICIA
745	010907690039000	290-0108375-94	MZ 8 CS 39 PERLA DEL SUR	ZAPATA PENAGOS GILDARDO DE JESUS
746	010907690037000	290-0108373-94	MZ 8 CS 37 PERLA DEL SUR	ORTIZ SANTA LUZ DARY
747	010907690036000	290-108372	Mz 8 Cs 36 PERLA DEL SUR	MURILLO MACHADO JAVIER ANTONIO
748	010907690035000	290-0108371-94	MZ 8 CS 35 PERLA DEL SUR	CARDONA GALLEGO WALTER JAVIER
749	010907690034000	290-108370	Mz 8 Cs 34 PERLA DEL SUR	LOAIZA CANAS CONSUELO
750	010907690033000	290-108369	Mz 8 CCs 33 PERLA DEL SUR	VALENCIA VALENCIA BERTHA INES
751	010907690032000	290-0108368-99	MZ 8 CS 32 PERLA DEL SUR	FLOREZ CORTES MARTHA LUCIA
752	010907690031000	290-0108367/00	MZ 8 LT 31 PERLA DEL SUR	AGUIRRE AGUIRRE AMANDA ROSA
753	010907690030000	290-0108366-94	MZ 8 CS 30 PERLA DEL SUR	MUNERA RIOS YANETH





DOCUMENTO TÉCNICO DE SOPORTE

Macroproyecto de Vivienda
Ciudadela Gonzalo Vallejo R.

754	010907690029000	290-108365	Mz 8 Cs 29 PERLA DEL SUR	MARIN VALENCIA ANA ROSA
755	010907690028000	290-0108364	MZ 8 LO 28 PERLA DEL SUR	GIRALDO MARIN CARLOS HUMBERTO
756	010907690027000	290-108363	MZ 8 LO 27 PERLA DEL SUR	MORALES VALDERRAMA LUIS ALFONSO
757	010907690026000	290-0108362-94	MZ 8 CS 26 PERLA DEL SUR	GUZMAN QUINTERO MYRIAM
758	010907690025000	290-0108361-94	MZ 8 LT 25 PERLA DEL SUR	RODRIGUEZ DIAZ YOLMAN
759	010907690024000	290-108360	Mz 8 Cs 24 PERLA DEL SUR	HERRERA RAMIREZ RICARDO
760	010907690023000	290-108359	Mz 8 Cs 23 PERLA DEL SUR	LOAIZA OROZCO JOSE HORACIO
761	010907690022000	290-108358	Mz 8 Cs 22 PERLA DEL SUR	AGUIRRE MARIO
762	010907690021000	290-108357	Mz 8 Cs 21 PERLA DEL SUR	GRAJALES LENIS LUIS RICARDO
763	010907690020000	290-108356	Mz 8 Cs 20 PERLA DEL SUR	RODRIGUEZ BEDOYA GREGORIO
764	010907690019000	290-108355	Mz 8 Cs 19 PERLA DEL SUR	OCAMPO BOTERO MARIA CEDENIA
765	010907690018000	290-108353	Mz 8 Cs 18 PERLA DEL SUR	GALVIS CASTANO MARIA AMILBIA
766	010907690017000	290-0108352-94	MZ 8 CS 17 PERLA DEL SUR	LOPEZ PEREA MIRYAM
767	010907690016000	290-108351	Mz 8 Cs 16 PERLA DEL SUR	MORALES ORTIZ LUCERO
768	010907690015000	290-108350	Mz 8 Cs 15 PERLA DEL SUR	MARQUEZ BUITRAGO MARIA EXCELMERY
769	010907690014000	290-108349	Mz 8 Cs 14 PERLA DEL SUR	BEDOYA RODAS LUIS ALBERTO
770	010907690013000	290-0108348-95	MZ 8 CS 13 PERLA DEL SUR	DELGADO MARIA ANID
771	010907690012000	290-0108347-97	MZ 8 CS 12 PERLA DEL SUR	GUERRERO TORO MAYARLINE
772	010907690011000	290-108346	Mz 8 Cs 11 PERLA DEL SUR	TABARES RAMIREZ SORAIDA
773	010907690010000	290-108345	Mz 8 Cs 10 PERLA DEL SUR	RAMIREZ MORALES CARLOS HUMBERTO
774	010907690009000	290-0108344-94	MZ 8 CS 9 PERLA DEL SUR	ECHEVERRY SANCHEZ JOSE JAIRO
775	010907690008000	290-108343	Mz 8 Cs 8 PERLA DEL SUR	BETANCUR FLOREZ OSCAR DE JESUS
776	010907690007000	290-108342	Mz 8 Cs 7 PERLA DEL SUR	JARAMILLO OSORIO BETULIA
777	010907690006000	290-108341	Mz 8 Cs 6 PERLA DEL SUR	OROZCO GALLEGO REINALDO
778	010907690005000	290-108340	MZ 8 CS 5 PERLA DEL SUR	BETANCUR BEDOYA MARIA ZENEIDA
779	010907690004000	290-108339	Mz 8 Cs 4 PERLA DEL SUR	MAFLA GARCIA GUSTAVO DE JESUS
780	010907690003000	290-0108338	MZ 8 CS 3 PERLA DEL SUR	LOPEZ GARCIA GLORIA INES
781	010907690002000	290-108337	Mz 8 Cs 2 PERLA DEL SUR	GOMEZ LONDONO LUZ MARINA





DOCUMENTO TÉCNICO DE SOPORTE

782	010907690001000	290-108336	Mz 8 Cs 1 PERLA DEL SUR	TAMAYO MIRYAM
783	010907680055000	290-130798	Mz 7 Cs 47A PERLA DEL SUR	BETANCUR VINASCO CARLOS ARTURO
784	010907680054000	290-0130805	MZ 7 CS 54 PERLA DEL SUR	MARIN ADRIANA MARIA
785	010907680053000	190-130804	Mz 7 Cs 53 PERLA DEL SUR	ARIAS BUITRAGO GUSTAVO
786	010907680052000	290-130803	Mz 7 Cs 52 PERLA DEL SUR	LARGO BANOL ANGELMIRA
787	010907680051000	290-0130802-98	MZ 7 LO 51 PERLA DEL SUR	RAMIREZ SUAREZ ORLANDO DE JESUS
788	010907680050001		MZ 7 LOTE 50 PERLA DEL SUR	VACANTE CATASTRAL
789	010907680050000	290-0130801-97	MZ 7 LOTE 50 PERLA DEL SUR	ASOCIACION COMUNITARIA LA PERLA D
790	010907680049000	290-130800	Mz 7 Cs 49 PERLA DEL SUR	SALAZAR RAMIREZ GLORIA MARLENY
791	010907680048000	290-130799	Mz 7 Cs 48 PERLA DEL SUR	GARCIA HERRERA FLABIO
792	010907680047000	290-0108335-94	MZ 7 CS 47 PERLA DEL SUR	BETANCUR VINASCO CARLOS ARTURO
793	010907680046000	290-108334	Mz 7 Cs 46 PERLA DEL SUR	GUTIERREZ DUQUE ERNESTO
794	010907680045000	290-0108333-94	MZ 7 CS 45 PERLA DEL SUR	BURITICA URIEL
795	010907680044000	290-108332	Mz 7 Cs 44 PERLA DEL SUR	GOMEZ MEDINA CARMEN EMILIA
796	010907680043000	290-108331	Mz 7 Lo 43 PERLA DEL SUR	GIL SALAZAR NANCY
797	010907680042000	290-0108330-94	MZ 7 CS 42 PERLA DEL SUR	BERMUDEZ NIETO MARIA AMPARO
798	010907680041000	290-0108329	MZ 7 CS 41 PERLA DEL SUR	NARANJO OBANDO FRANCISCO JAVIER
799	010907680040001		MZ 7 CS 40 PERLA DEL SUR	VACANTE CATASTRAL
800	010907680040000	290-108328	Mz 7 Cs 40 PERLA DEL SUR	RUIZ CABAL JOSE ORLANDO
801	010907680039000	290-0108327-94	MZ 7 CS 39 PERLA DEL SUR	ASOCIACION COMUNITARIA LA PERLA D
802	010907680038000	290-0108326-94	MZ 7 CS 38 PERLA DEL SUR	VANEGAS UCECHE JOSE FERNANDO
803	010907680037000	290-108325	Mz 7 Cs 37 PERLA DEL SUR	VANEGAS USECHE JOSE FERNANDO
804	010907680036000	290-0108324-94	MZ 7 CS 36 PERLA DEL SUR	PINEDA RIOS LUZ DARY
805	010907680035000	290-108323	Mz 7 Cs 35 PERLA DEL SUR	RAIGOSA MARIN ILIANA
806	010907680034000	290-0108322-94	MZ 7 CS 34 PERLA DEL SUR	MEJIA GIRALDO LUIS MARIO
807	010907680033000	290-108321	Mz 7 Cs 33 PERLA DEL SUR	LOPEZ DAVILA OMAIRA





DOCUMENTO TÉCNICO DE SOPORTE

808	010907680032000	290-0108320-94	Mz 7 Lo 32 PERLA DEL SUR	CARDENAS FARFAN ADRIANA MARIA
809	010907680031000	290-108319	Mz 7 Cs 31 PERLA DEL SUR	FARFAN CAMPINO EDILMA
810	010907680030000	290-108318	Mz 7 Cs 30 PERLA DEL SUR	FARFAN CAMPINO EDILMA
811	010907680029000	290-108317	MZ 7 CS 29 PERLA DEL SUR	ACOSTA BELTRAN MARIO
812	010907680028000	290-0108316-99	MZ 7 CS 28 PERLA DEL SUR	CERON RAMIREZ GUILLERMO
813	010907680027000	290-108315	Mz 7 Cs 27 PERLA DEL SUR	MARIN GRISALES JULIAN ANDRES
814	010907680026000	290-108314	Mz 7 Cs 26 PERLA DEL SUR	VELASQUEZ DIAZ FERMIN
815	010907680025000	290-108313	Mz 7 Cs 25 PERLA DEL SUR	MOSQUERA ROSA ESNEDA
816	010907680024000	290-108312	Mz 7 Cs 24 PERLA DEL SUR	CASTRO LUIS CARLOS
817	010907680023000	290-0108311-94	Mz 7 Lo 23 PERLA DEL SUR	RAMIREZ TABARES MARIA IDALY
818	010907680022000	290-0108310-94	MZ 7 LT 22 PERLA DEL SUR	RESTREPO GUTIERREZ AMPARO
819	010907680021000	290-0108309-94	MZ 7 CS 21 PERLA DEL SUR	GALEANO BLANDON MANUEL SALVADOR
820	010907680020000	290-108308	Mz 7 Cs 20 PERLA DEL SUR	AGUDELO ALVAREZ TERESA DE JESUS
821	010907680019000	290-0108307-94	MZ 7 CS 19 PERLA DEL SUR	OSPINA SANCHEZ MARTHA LUCIA
822	010907680018001		MZ 7 CS 18 PERLA DEL SUR	VACANTE CATASTRAL
823	010907680018000	290-0108306-94	MZ 7 LT 18 PERLA DEL SUR	ASOCIACION COMUNITARIA LA PERLA D
824	010907680017000	290-108305	Mz 7 Lo 17 PERLA DEL SUR	TABA GUERRERO ANA MARIA
825	010907680016000	290-108304	Mz 7 Cs 16 PERLA DEL SUR	FLOREZ JARAMILLO JAIRO ANTONIO
826	010907680015000	290-108303	Mz 7 Cs 15 PERLA DEL SUR	VALENCIA URREA JOHNIER
827	010907680014000	290-0108302-94	MZ 7 CS 14 PERLA DEL SUR	LOPEZ ARIAS YASMIN
828	010907680013000	290-0108301-94	MZ 7 CS 13 PERLA DEL SUR	MAZUERA BURBANO GLORIA ISABEL
829	010907680012000	290-0108300-99	Mz 7 Cs 12 PERLA DEL SUR	RAMIREZ MEDINA ALBEIRO
830	010907680011000	290-108299	C 81 31 80 Mz 7 Cs 11 PERLA DEL SUR	SUTA LONDONO JUAN
831	010907680010000	290-108298	Mz 7 Cs 10 PERLA DEL SUR	SUAREZ MEDINA RUBIELA





DOCUMENTO TÉCNICO DE SOPORTE

832	010907680009000	290-0108297-94	MZ 7 CS 9 PERLA DEL SUR	GUIRAL ORTIZ MARIA OFFIR
833	010907680008000	290-108296	Mz 7 Cs 8 PERLA DEL SUR	TORO PALACIO JAIME DE JESUS
834	010907680007000	290-0108295	MZ 7 LO 7 PERLA DEL SUR	LOPEZ VASQUEZ JESUS ALFONSO
835	010907680006000	290-108294	Mz 7 Cs 6 PERLA DEL SUR	CATANO VINASCO JAYSON ANDRES
836	010907680005000	290-108293	Mz 7 Cs 5 PERLA DEL SUR	HOLGUIN JARAMILLO ORLANDO DE JESU
837	010907680004000	290-108292	Mz 7 Cs 4 PERLA DEL SUR	CASTANEDA GONZALEZ JUAN CARLOS
838	010907680003000	290-108291	Mz 7 Cs 3 PERLA DEL SUR	GARCIA HOYOS GUSTAVO DE JESUS
839	010907680002000	290-0108290-97	MZ 7 CS 2 PERLA DEL SUR	GONZALEZ MARIN JAIME
840	010907680001000	290-0108289-94	MZ 7 CS 1 PERLA DEL SUR	ASOCIACION COMUNITARIA LA PERLA D
841	010907670043000	290-0108288-94	Mz 6 Cs 43 PERLA DEL SUR	JARAMILLO HENAO MARIA ORFILIA
842	010907670042000	290-108286	Mz 6 Lo 42 PERLA DEL SUR	HENAO OROZCO GABRIEL ANTONIO
843	010907670041000	290-108285	Mz 6 Cs 41 PERLA DEL SUR	CARDONA CASTANO MARIO
844	010907670040000	290-108284	Mz 6 Cs 40 PERLA DEL SUR	ASOCIACION COMUNITARIA LA PERLA D
845	010907670039000	290-108283	Mz 6 Cs 39 PERLA DEL SUR	BEDOYA OBANDO MONICA MARCELA
846	010907670038000	290-108282	Mz 6 Cs 38 PERLA DEL SUR	ASOCIACION COMUNITARIA LA PERLA D
847	010907670037000	290-0108281	MZ 6 CS 37 PERLA DEL SUR	MEJIA GOMEZ BERTHA LIBIA
848	010907670036000	290-0108280-94	MZ 6 CS 36 PERLA DEL SUR	LADINO SERNA MARIA DORALISA
849	010907670035000	290-108279	Mz 6 Cs 35 PERLA DEL SUR	MUNOZ OLAYA MERY
850	010907670034000	290-108278	Mz 6 Cs 34 PERLA DEL SUR	DUQUE ARROYAVE LUIS EDUARDO
851	010907670033000	290-108277	Mz 6 Cs 33 PERLA DEL SUR	GARCIA MORENO CESAR AUGUSTO
852	010907670032000	290-108276	Mz 6 Cs 32 PERLA DEL SUR	RAMIREZ CEPEDA DIANA MILENA
853	010907670031000	290-108275	Mz 6 Cs 31 PERLA DEL SUR	FLOREZ CORRALES JUAN CARLOS
854	010907670030000	290-0108274/00	MZ 6 CS 30 PERLA DEL SUR	DE LA PAVA BENÍTEZ MARGARITA
855	010907670029000	290-108273	Mz 6 Cs 29 PERLA DEL SUR	AGUDELO LONDONO JAIME DE JESUS
856	010907670028000	290-0108272-99	MZ 6 CS 28 PERLA DEL SUR	OSORIO GALVIS MARIA NELLY
857	010907670027001		MZ 6 CS 27 PERLA DEL SUR	ARANGO EDGAR





DOCUMENTO TÉCNICO DE SOPORTE

858	010907670027000	290-0108271-94	MZ 6 CS 27 PERLA DEL SUR	ARANGO RUIZ EDGAR ANTONIO
859	010907670026000	290-108270	Mz 6 Cs 26 PERLA DEL SUR	BERNAL MARIN ELIZABETH
860	010907670025000	290-0108269-94	Mz 6 Lo 25 PERLA DEL SUR	BUITRAGO GONZALEZ DOLLY CELENE
861	010907670024000	290-108268	Mz 6 Lo 24 PERLA DEL SUR	CORREA RAMIREZ MARIELA
862	010907670023000	290-0108267-94	MZ 6 CS 23 PERLA DEL SUR	GIL SALAZAR REINALDO
863	010907670022000	290-108266	Mz 6 Cs 22 PERLA DEL SUR	VALENCIA BARRAGAN JACKELINE
864	010907670021000	290-108265	Mz 6 Cs 21 PERLA DEL SUR	GUTIERREZ BEDOYA CARLOS ARTURO
865	010907670020000	290-108264	Mz 6 Cs 20 PERLA DEL SUR	BERMUDEZ SALINAS HUMBERTO DE JESU
866	010907670019000	290-0108263-94	MZ 6 CS 19 PERLA DEL SUR	RAMIREZ RENDON HECTOR DE JESUS
867	010907670018000	290-0108262-97	MZ 6 CS 18 PERLA DEL SUR	OSORIO CANO PASTOR DE JESUS
868	010907670017000	290-108261	Mz 6 Cs 17 PERLA DEL SUR	BURITICA RAMIREZ RODRIGO
869	010907670016000	290-108260	Mz 6 Cs 16 PERLA DEL SUR	JARAMILLO VALENCIA ROSALBA
870	010907670015000	290-108259	Mz 6 Cs 15 PERLA DEL SUR	JARAMILLO VALENCIA ROSALBA
871	010907670014000	290-108258	MZ 6 CS 14 PERLA DEL SUR	BENAVIDES RAMIREZ MARIA ELVIA
872	010907670013000	290-0108257-94	MZ 6 CS 13 PERLA DEL SUR	GUTIERREZ FLOREZ GERMAN
873	010907670012000	290-108256	Mz 6 Cs 12 PERLA DEL SUR	MEJIA MEJIA LUZ MIRYAM
874	010907670011000	290-0108255-97	MZ 6 CS 11 PERLA DEL SUR	ZULETA GOMEZ OCTAVIO DE JESUS
875	010907670010000	290-108254	Mz 6 Cs 10 PERLA DEL SUR	RAMIREZ VELEZ ENRIQUE
876	010907670009000	290-108253	Mz 6 Cs 9 PERLA DEL SUR	ARIAS BERNAL MARIA MARTHA
877	010907670008001		MZ 6 CS 8 PERLA DEL SUR	MESA MATILDE
878	010907670008000	290-108252	Mz 6 Cs 8 PERLA DEL SUR	TAMAYO JARA MARCILENIZ
879	010907670007000	290-108251	Mz 6 Cs 7 PERLA DEL SUR	GOMEZ OSPINA GERARDO
880	010907670006000	290-108250	Mz 6 Lo 6 PERLA DEL SUR	MEJIA MEJIA EVENGELINA
881	010907670005000	290-0108249-94	MZ 6 CS 5 PERLA DEL SUR	ASOCIACION COMUNITARIA LA PERLA D
882	010907670004000	290-108248	Mz 6 Cs 4 PERLA DEL SUR	SIERRA GALVIS JOSE MARIA
883	010907670003000	290-108247	Mz 6 Cs 3 PERLA DEL SUR	RINCON RAUL ARTURO



DOCUMENTO TÉCNICO DE SOPORTE

Macroproyecto de Vivienda
Ciudadela Gonzalo Vallejo R.

884	010907670002000	290-0108246	MZ 6 CS 2 PERLA DEL SUR	CASTRO CARDONA ANA MARIA
885	010907670001000	290-0108245-94	MZ 6 CS 1 PERLA DEL SUR	HERNANDEZ RAMIREZ LUZ MARINA
886	010907660052000	290-108239	Mz 5 Cs 37 PERLA DEL SUR	AGUILAR MARTINEZ CARLOS ARTURO
887	010907660051000	290-130797	Mz 5 Cs 50 PERLA DEL SUR	CASTRILLON HERRERA TERESA
888	010907660050001		Mz 5 Cs 49 PERLA DEL SUR	
889	010907660050000	290-130796	Mz 5 Cs 49 PERLA DEL SUR	MARTAN VELASCO MERLIS DUBEIDA
890	010907660049000	290-0130795-98	MZ 5 LO 48 PERLA DEL SUR	MARIN LOAIZA GILDARDO DE JESUS
891	010907660048001		MZ 5 LOTE 47 PERLA DEL SUR	VACANTE CATASTRAL
892	010907660048000	290-0130794-98	MZ 5 LOTE 47 PERLA DEL SUR	QUINTERO GUZMAN GLORIA PATRICIA
893	010907660047000	290-130793	Mz 5 Cs 46 PERLA DEL SUR	ARENAS SUAREZ OLGA CECILIA
894	010907660046000	290-130792	Mz 5 Cs 45 PERLA DEL SUR	PARRA BEDOYA LUZ JANETH
895	010907660045000	290-0130791	MZ 5 LO 44 PERLA DEL SUR	MARIN JARAMILLO EDILMA
896	010907660044000	290-0130790-98	MZ 5 LOTE 43 PERLA DEL SUR	SEPULVEDA PALOMINO ANA CORNELIA
897	010907660042000	290-108244	Mz 5 Cs 42 PERLA DEL SUR	QUICENO CORREA MARIA GILMA
898	010907660041000	290-108243	Mz 5 Cs 41 PERLA DEL SUR	QUICENO CORREA MARIA GILMA
899	010907660039000	290-149086	Mz 5 Cs 39 PERLA DEL SUR	NAVARRO OBANDO FAUSTO
900	010907660038000	290-0108240-95	MZ 5 LO 38 PERLA DEL SUR	RESTREPO ESCOBAR JAIME
901	010907660037001		MZ 5 CS 37 PERLA DEL SUR	ZULEMA ARENAS MARIA
902	010907660037000	290-0046457-94	MZ 5 CS 37A PERLA DEL SUR	ASOCIACION COMUNITARIA LA PERLA D
903	010907660036000	290-108238	Mz 5 Cs 36 PERLA DEL SUR	BETANCURT GONZALEZ LUZ FANNY
904	010907660035000	290-108237	Mz 5 Cs 35 PERLA DEL SUR	GONZALEZ TORO JESUS ANTONIO
905	010907660034000	290-0108236-95	MZ 5 CS 34 PERLA DEL SUR	AMAYA JOSE DRIGELIO
906	010907660033000	290-108235	Mz 5 Cs 33 PERLA DEL SUR	MAZUERA MARULANDA ALONSO
907	010907660032000	290-108234	Mz 5 Cs 32 PERLA DEL SUR	SUAREZ MEDINA RUBIELA
908	010907660031000	290-108233	Mz 5 Cs 31 PERLA DEL SUR	LOPEZ PULGARIN LUZ ELENA
909	010907660030000	290-108232	Mz 5 Cs 30 PERLA DEL SUR	ARCILA PINEDA YANET
910	010907660029000	290-108231	Mz 5 Cs 29 PERLA DEL SUR	VELASQUEZ RAMOS CENAIDA INES



DOCUMENTO TÉCNICO DE SOPORTE

Macroproyecto de
Ciudadela Gonzalo Vallejo R.

911	010907660028000	290-108230	Mz 5 Cs 28 PERLA DEL SUR	VALENCIA SANCHEZ ADRIANA
912	010907660027000	290-108229	Mz 5 Cs 27 PERLA DEL SUR	VALENCIA SANCHEZ ADRIANA
913	010907660026000	290-108228	Mz 5 Cs 26 PERLA DEL SUR	CORDOBA CUARTAS RUBY
914	010907660025000	290-108227	Mz 5 Cs 25 PERLA DEL SUR	AGUDELO CARDONA ARLES EMILIO
915	010907660024000	290-108226	Mz 5 Cs 24 PERLA DEL SUR	OSORIO RIVERA MYRIAM
916	010907660023000	290-108225	Mz 5 Cs 23 PERLA DEL SUR	EMPRESA DE TELECOMUNICACIONES DE
917	010907660022000	290-108224	Mz 5 Cs 22 PERLA DEL SUR	EMPRESA DE TELECOMUNICACIONES DE
918	010907660021000	290-0108223	MZ 5 CS 21 PERLA DEL SUR	BEDOYA ROJAS JOSE ROLANDO
919	010907660020000	290-0108222-96	MZ 5 CS 20 PERLA DEL SUR	MOSQUERA CASTRO LUZ ELENA
920	010907660019000	290-0108221-94	MZ 5 CS 19 PERLA DEL SUR	ASOCIACION COMUNITARIA LA PERLA D
921	010907660018000	290-108220	Mz 5 Cs 18 PERLA DEL SUR	RIVERA OSORIO MARGOTH
922	010907660017000	290-108219	Mz 5 Lo 17 PERLA DEL SUER	HERNANDEZ PEREZ CARLOS ASDRUBAL
923	010907660016000	290-119765	Mz 5 Cs 16 PERLA DEL SUR	PAVA AGUDELO CARLOS JULIAN
924	010907660015000	290-0108217-96	MZ 5 CS 15 PERLA DEL SUR	GRISALES BOTERO ARBEY DE JESUS
925	010907660014000	290-0108216-94	MZ 5 CS 14 PERLA DEL SUR	VIVEROS CORREA ANA BEIBA
926	010907660013000	290-108215	Mz 5 Cs 13 PERLA DEL SUR	OCAMPO JOSE JAIRO
927	010907660012000	290-108214	C 81 31 70 Mz 5 Cs 12 PERLA DEL SUR	DUQUE ALZATE URIEL
928	010907660011000	290-0108213-00	MZ 5 CS 11 PERLA DEL SUR	OSSA LOPEZ MATILDE AMADA
929	010907660010000	290-108212	Mz 5 Cs 10 PERLA DEL SUR	RENGIFO QUINTERO BLANCA BEIBA
930	010907660009000	290-108211	Mz 5 Cs 9 PERLA DEL SUR	ALVAREZ ALZATE OMAR AUGUSTO
931	010907660008000	290-108210	Mz 5 Cs 8 PERLA DEL SUR	GIRALDO CARDONA MARIA OLIVA
932	010907660007000	290-0108209-94	MZ 5 CS 7 PERLA DEL SUR	CARDONA GIRALDO DORA LUZ
933	010907660006000	290-0108208-94	MZ 5 CS 6 PERLA DEL SUR	JURADO GRISALES ROSALBA
934	010907660005000	290-0108207-95	MZ 5 CS 5 PERLA DEL SUR	TREJOS JURADO OFELIA
935	010907660004000	290-108206	Mz 5 Cs 4 PERLA DEL SUR	ALZATE CARVAJAL MARIA LUCIA
936	010907660003000	290-108205	Mz 5 Cs 3 PERLA DEL SUR	LONDONO OCAMPO AMPARO



DOCUMENTO TÉCNICO DE SOPORTE

937	010907660002000	290-108204	Mz 5 Cs 2 PERLA DEL SUR	ESTRADA PIEDRAHITA ALVARO HERNAN
938	010907660001000	290-0108203-94	MZ 5 CS 1 PERLA DEL SUR	SUTA LONDONO ANA ISABEL
939	010907650042000	290-0118224-96	Mz C Lo 15 ATENAS	BETANCUR VALENCIA LUZ MERY
940	010907650041000	290-0118225-00	Mz C Cs 15 ATENAS	ZULETA CALVO MARIA NANCY
941	010907650040000	290-0118226	MZ C LO 15 ATENAS	BANOL ROCIO DEL CARMEN
942	010907650039000	290-118206	Mz C Lo 36 ATENAS	BEDOYA CARDONA LUZ HAYDEE
943	010907650038000	290-0118205-98	MZ.C.LT.35 ATENAS	ANGEL GOMEZ ROSEMBERG
944	010907650037000	290-0118204-97	MZ C LO 34 ATENAS	MOSQUERA CARDONA CESAR AUGUSTO
945	010907650036000	290-118203	Mz C Lo 33 ATENAS	CORREDOR BERMUDEZ RUTH
946	010907650035000	290-118202	Mz C Lo 32 ATENAS	SALAZAR GARCIA LEONARDO
947	010907650034000	290-118201	Mz C Cs 31 ATENAS	DUQUE AGUDELO ROSMERY
948	010907650033000	290-118200	Mz C Lo 30 ATENAS	BEDOYA CARDONA LUZ HAYDEE
949	010907650032000	290-118199	Mz C Cs 29 ATENAS	GUTIERREZ OSORIO GUILLERMO
950	010907650031000	290-0118198-97	MZ.C.LT.28 ATENAS	RUIZ MORALES MARCELA ANDREA
951	010907650030000	290-0118197	Mz C Lo 27 ATENAS	MORALES CORREA JOSE HECTOR
952	010907650029000	290-118196	Mz C Cs 26 ATENAS	RAMIREZ ESQUIVEL LUIS ERNESTO
953	010907650028000	290-118195	Mz C Cs 25 ATENAS	SANCHEZ MARULANDA JUAN CARLOS
954	010907650027000	290-0118194-96	MZ C CS 24 ATENAS	CALLE RESTREPO JOSE ADALBERTO
955	010907650026000	290-118193	Mz C Cs 2 ATENAS	OTALVARO GRAJALES JHON JAIRO
956	010907650025000	290-0118192-96	MZ C LO 22 ATENAS	OTALVARO CARMONA JOSE RICARDO
957	010907650024000	290-118191	Mz C Cs 2 ATENAS	MONTOYA RESTREPO MARIA LILIANA
958	010907650023000	290-118190	Mz C Lo 2 ATENAS	ARICAPA LADINO BENIGNO AMADO
959	010907650022000	290-118230	Mz C Cs 1 ATENAS	VELEZ BLANDON MARIA DEL CARMEN
960	010907650021000	290-118231	Mz C Cs 1 ATENAS	SANCHEZ PEREZ HUGO ANTONIO
961	010907650020000	290-118223	Mz C Cs 5 ATENAS	VILLEGAS ESCALANTE JOSE DUVAL
962	010907650019000	290-118222	Mz C Cs 5 ATENAS	EUSE OSORIO LUIS ROBERTO



DOCUMENTO TÉCNICO DE SOPORTE

Macroproyecto de Vivienda
Ciudadela Gonzalo Vallejo R.

963	010907650018001		Mz C Cs 53 ATENAS	VACANTE CASTAstral
964	010907650018000	290-0118221-96	MZ.C.LT.53. ATENAS	ASOCIACION AMIGOS CIUADADELA CUBA
965	010907650017000	290-118220	Mz C Cs 52 ATENAS	GIRALDO GUZMAN BLANCA YOVANY
966	010907650016000	290-118219	MZ C LT 51 ATENAS	VELEZ GARZON MARIA ACENETH
967	010907650015000	290-118218	Mz C Cs 50 ATENAS	MEJIA PIEDRAHITA ALCIBIADES
968	010907650014000	290-118217	Mz C Lo 49 ATENAS	DURAN PALACIO JULIO IGNACIO
969	010907650013000	290-118216	Mz C Cs 48 ATENAS	MUNOZ MUNOZ URIEL
970	010907650012000	290-0118215-96	MZ C CS 47 ATENAS	ALZATE GOMEZ JESUS MARIA
971	010907650011000	290-118214	Mz C Cs 46 ATENAS	PACHON LOPEZ PASTOR DAVID
972	010907650010000	290-0118213-96	MZ.C.LT.45. ATENAS	VILLA CADAVID MARIA NANCY
973	010907650009000	290-118212	MZ C Lo 44 ATENAS	HERRERA BOTERO MARIA BELARMINA
974	010907650008000	290-0118211-96	Mz C Lo 3 ATENAS	CARDONA LARA MARIA RUBIELA
975	010907650007000	290-118210	Mz C Cs 42 ATENAS	SOLIS SUTA CLAUDIA
976	010907650006000	290-118209	Mz C CS 41 ATENAS	VARON RINCON JANNETH
977	010907650005000	290-118208	Mz C Cs 40 ATENAS	LARA LUIS CARLOS
978	010907650004000	290-118207	Mz C Cs 39 ATENAS	BURITICA GARCIA MARIELA
979	010907650003000	290-118229	Mz C Cs 152B ATENAS	SALAZAR OCAMPO JHON JAIRO
980	010907650002000	290-0118228-96	Mz C LO 152A ATENAS	BOHORQUEZ HINCAPIE JULIO EDUARDO
981	010907650001000	290-0118227-96	Mz C Lo 152 ATENAS	OSPINA YEPES OSCAR
982	010907640044000	290-118274	Mz D Cs 147 ATENAS	GARCIA LOPEZ CARLOS ALBERTO
983	010907640043000	290-118250	Mz D Cs 19 ATENAS	STERLING CORTES LESLY DAYANA
984	010907640042000	290-0118249-96	Mz D Lo 18 ATENAS	BURITICA LOPEZ FREDDY
985	010907640041000	290-0118248-96	MZ D CS 17 ATENAS	VALENCIA ARANGO WILSON ARBEY
986	010907640040000	290-0118247-96	MZ D LT 16 ATENAS	VALENCIA ARANGO ANGELA MARIA
987	010907640039000	290-118246	Mz D Lo 15 ATENAS	RUA RIOS FRANCISCO JAVIER
988	010907640038000	290-118245	Mz D Cs 14 ATENAS	AGUDELO GIL MARIA GLADYS



DOCUMENTO TÉCNICO DE SOPORTE

Macroproyecto de Vivienda
Ciudadela Gonzalo Vallejo R.

989	010907640037000	290-118244	Mz D Cs 13 ATENAS	HERRERA RAMIREZ MARTHA CECILIA
990	010907640036000	290-0118243-96	Mz D Lo 12 ATENAS	VAQUIRO CARDONA JUAN CARLOS
991	010907640035000	290-0118242	MZ D CS 11 ATENAS	LOPEZ ARIAS NORBERTO DE JESUS
992	010907640034000	290-118241	Mz D Cs 10 ATENAS	CUENCA HECTOR ARMANDO
993	010907640033000	290-118240	Mz D Lo 9 ATENAS	PERDOMO VARGAS ALBA LUZ
994	010907640032000	290-118239	MZ.D.LT.8.URB.ATENAS.	LONDONO OROZCO NANCY
995	010907640031000	290-0118238	MZ D LO 7 ATENAS	ANGEL GOMEZ CONSUELO
996	010907640030000	290-118237	Mz D Cs 6 ATENAS	ANGEL BETANCOURT GLADYS
997	010907640029000	290-118236	Mz D Lo 5 ATENAS	CARDONA LONDONO WILLIAM DE JESUS
998	010907640028000	290-118235	Mz D Lo 4 ATENAS	OCAMPO ARENAS WILMER
999	010907640027000	290-118234	Mz D Lo 3 ATENAS	HENAO OSORIO GLADYS
1000	010907640026000	290-118233	Mz D Cs 2 ATENAS	HURTADO OSPINA MARIA NELCY



DOCUMENTO TÉCNICO DE SOPORTE

Macroproyecto de Vivienda
Ciudadela Gonzalo Vallejo R.

1001	010907640025000	290-118232	Mz D Cs 1 ATENAS	CELIS MURILLO MIRYAM
1002	010907640024000	290-0118251-00	C 81 32 125 MZ D CS 37 ATENAS	GUARAN TALAGA MARINA
1003	010907640023000	290-0118272-96	MZ.D.LT.141. ATENAS	HERNANDEZ GONZALEZ CATALINA
1004	010907640022000	290-0118273-96	MZ.D.LT.142. ATENAS	OTALVARO GRAJALES GABRIELA
1005	010907640021000	290-118271	Mz D Cs 122 ATENAS	CARDENAS SANCHEZ CARMEN
1006	010907640020000	290-0118252-96	MZ D LO 38 ATENAS	LOPEZ GARCIA BLANCA INES
1007	010907640019000	290-0118270-97	Mz D Lo 73 ATENAS	TABA GUERRERO ANA MARIA
1008	010907640018000	290-118269	Mz D Cs 72 ATENAS	CARDONA MURILLO SAUL
1009	010907640017000	290-0118268-99	MZ D LO 71 ATENAS	PINEDA PINEDA MARIA NOELIA
1010	010907640016000	290-118267	Mz D Cs 70 ATENAS	RESTREPO MONTOYA LUZ STELLA DEL S
1011	010907640015000	290-118266	Mz D Cs 69 ATENAS	MORENO VARGAS MARIA CIELO
1012	010907640014000	290-118265	Mz D Cs 68 ATENAS	GIRALDO LONDONO LUZ DILIA
1013	010907640013000	290-118264	Mz D Cs 67 ATENAS	BERNAL PABON GUILLEMO
1014	010907640012000	290-118263	Mz D Cs 66 ATENAS	VALENCIA GIL DAGOBERTO
1015	010907640011000	290-118262	Mz D Cs 65 ATENAS	GARCIA ARCILA GILBERTO
1016	010907640010000	290-118261	Mz D Cs 64 ATENAS	GAVIRIA MORENO MARIA OMAIRA
1017	010907640009000	290-118260	Mz D Cs 63 ATENAS	VERGARA ARBOLEDA GLORIA NELCY
1018	010907640008000	290-118259	Mz D Cs 62 ATENAS	HERNANDEZ PEREZ MARIA SONIA
1019	010907640007000	290-118258	Mz D Cs 61 ATENAS	JARAMILLO JOSE OMAR
1020	010907640006000	290-0118257-96	Mz D Lo 60 ATENAS	HENAO HENAO JOSE ARTURO
1021	010907640005000	290-118256	Mz D Cs 59 ATENAS	HERNANDEZ HENAO FANNY
1022	010907640004000	290-0118255-96	Mz D Cs 58 ATENAS	MONTOYA PATINO GERMAN FERNANDO
1023	010907640003000	290-118254	Mz D Lo 57 ATENAS	SERNA SERNA ONESIMO
1024	010907640002000	290-118253	Mz D Cs 56 ATENAS	FRANCO RIVERA CAMILO ELIAS
1025	010907640001000	290-0118275	Mz D Lo 148 ATENAS	VALENCIA AGUDELO JAVIER ELIAS



DOCUMENTO TÉCNICO DE SOPORTE

Macroproyecto de Vivienda
Ciudadela Gonzalo Vallejo R.

1026	010907620044000	290-0118189-96	Mz A Cs 146 ATENAS	EUSE OSORIO LUIS ROBERTO
1027	010907620043000	290-0118162-96	MZ A CS 90 ATENAS	ARANGO CORREA CARMEN EMILIA
1028	010907620042000	290-118161	Mz A Cs 89 ATENAS	POSADA CASTANO JORGE ELIECER
1029	010907620041000	290-118160	Mz A Cs 88 ATENAS	ECHEVERRY ACOSTA AMPARO
1030	010907620040000	290-0118159-96	MZ A CS 87 ATENAS	VEGA HURTADO LUIS ALBERTO
1031	010907620039000	290-118158	Mz A Cs 86 ATENAS	PACHON CASTILLO SANTOS EMILIO
1032	010907620038000	290-118157	Mz A Cs 85 ATENAS	MONTES MONTES CARLOS AMADO
1033	010907620037000	290-0118156	MZ A CS 84 ATENAS	TORRES HENAO HERNANDO ANTONIO
1034	010907620036000	290-118155	Mz A Lo 83 ATENAS	PACHON CASTILLO AMADEO
1035	010907620035000	290-118154	Mz A Cs 82 ATENAS	HINCAPIE CARDENAS ROSALBA
1036	010907620034000	290-118153	Mz A Cs 81 ATENAS	RAMIREZ MURILLO DELMA
1037	010907620033000	290-118152	Mz A Cs 80 ATENAS	RAMIREZ HURTADO MISAEL ANTONIO
1038	010907620032000	290-0118151-96	MZ A CS 79 ATENAS	PULGARIN OCAMPO JOSE DIDIER
1039	010907620031000	290-118148	Mz A Cs 78 ATENAS	HERNANDEZ TRUJILLO ALICIA
1040	010907620030000	290-0118150-99	MZ A CS 77 ATENAS	VEGA HURTADO MIRIAN
1041	010907620029000	290-0118147	MZ A CS 76 ATENAS	USAQUEN MEJIA MARIA LEYDA
1042	010907620028000	290-0118149	MZ A LO 75 ATENAS	ZUNIGA MARIA OLIVA
1043	010907620027000	290-0118146-96	MZ A CS 74 ATENAS	QUINTERO ZULUAGA LUIS MARIA
1044	010907620026001		MZ A CS 124 ATENAS	LOPEZ ROCIO
1045	010907620026000	290-0118181	MZ A LO 124 ATENAS	LOPEZ GALLEGO ROCIO AMPARO
1046	010907620025000	290-118180	Mz A Cs 123 ATENAS	AMAYA ROZO MARLON
1047	010907620024000	290-0118185	CS 143A MZ A ATENAS	CARDONA GALVIS LINA MARIA
1048	010907620023000	290-0118184-96	MZ A CS 143 ATENAS	SIERRA LOPEZ BERNARDO
1049	010907620022000	290-118186	Mz A Cs 144A ATENAS	ALARCON MARIN GUILLERMO
1050	010907620021000	290-0118187-98	MZ A LO 144 ATENAS	MARIN OSORIO ROSALIA





DOCUMENTO TÉCNICO DE SOPORTE

Macroproyecto de Vivienda
Ciudadela Gonzalo Vallejo R.

1051	010907620020000	290-118183	Mz A Lo 126 ATENAS	CASTANO SANCHEZ OSWALDO
1052	010907620019000	290-118182	Mz A Lo 125 ATENAS	MARIN ZULETA JOSE GERMAN
1053	010907620018000	290-118179	Mz A Lo 107 ATENAS	ARIAS MONTES MARYURI
1054	010907620017000	290-118178	Mz A Lo 106 ATENAS	BANOL GAVIRIA YUL MERY
1055	010907620016000	290-0118177	MZ A LO 105 ATENAS	MARTINEZ RODRIGUEZ MARIA TERESA
1056	010907620015000	290-118176	Mz A Lo 104 ATENAS	OSPINA MONTOYA MARIANO
1057	010907620014000	290-0118175-96	MZ.A.LT.103. ATENAS	CIFUENTES SANCHEZ ANTONIO JOSE
1058	010907620013000	290-118174	Mz A Lo 102 ATENAS	DUSSAN LATORRE NELCY
1059	010907620012000	290-118173	MZ A CS 101 ATENAS	GARCIA TRUJILLO MARCO TULIO
1060	010907620011000	290-118172	Mz A Cs 100 ATENAS	LOAIZA CANAS GILDARDO DE JESUS
1061	010907620010000	290-118171	Mz A Cs 99 ATENAS	OSORIO MENESES REINEL
1062	010907620009000	290-118170	Mz A Cs 98 ATENAS	FORERO DAMIAN RUBIELA
1063	010907620008000	290-118169	Mz A Cs 97 ATENAS	VINASCO RAMIREZ MARTIN EMILIO
1064	010907620007000	290-118168	Mz A Cs 96 ATENAS	MOTTA PULGARIN EVER DURAN
1065	010907620006000	290-118167	Mz A Cs 95 ATENAS	HENAO GILBERTO
1066	010907620005000	290-118166	Mz A Cs 94 ATENAS	VERANO PINARETE JAIME
1067	010907620004000	290-118165	Mz A Cs 93 ATENAS	MARTINEZ VALENCIA MARIA DEYANIRA
1068	010907620003000	290-118164	Mz A Cs 92 ATENAS	ARENAS CARDONA LIGIA
1069	010907620002000	290-118163	Mz A Cs 91 ATENAS	OSPINA YEPES CARLOS ARTURO
1070	010907620001000	290-118188	Mz A Cs 145 ATENAS	HERNANDEZ RAMIREZ LUZ MARINA
1071	010907610038901	290-137140	Mz B Cs 136 Ap 201 ATENAS	OLIVEROS GARCIA JOSE SERGIO
1072	010907610037901	290-137139	Mz B Cs 136 Ap 101 ATENAS	OLIVEROS GARCIA JOSE SERGIO
1073	010907610036000	290-0118306	MZ B LO 150 ATENAS	PAMPLONA TANGARIFE CARLOS DARIO
1074	010907610035000	290-0118307-96	MZ B.LT.150A. ATENAS	BEDOYA DURAN GUSTAVO
1075	010907610034000	290-118308	Mz B Cs 150B ATENAS	JIMENEZ VARELA MARIA ROSAURA
1076	010907610033000	290-118309	Mz B Cs 150C ATENAS	JIMENEZ VARELA MARIA ROSAURA
1077	010907610032000	290-0118289-96	MZ B.LT.121. ATENAS	AYALA CORREA LUZ CONSUELO
1078	010907610031000	290-0118288-96	MZ B.LT.120. ATENAS	BOTERO HERRERA LUZ MARY





DOCUMENTO TÉCNICO DE SOPORTE

1079	010907610030000	290-0118287-96	MZ B CS 119 ATENAS	CORREA ALVAREZ PEDRO JOSE
1080	010907610029000	290-0118286-96	Mz B Lo 118 ATENAS	GIL SALAZAR JOSE LEONEL
1081	010907610028000	290-118285	Mz B Cs 117 ATENAS	VARGAS NATALIA
1082	010907610027000	290-118284	Mz B Cs 116 ATENAS	MAHECHA MARIELA
1083	010907610026000	290-118283	Mz B Cs 115 ATENAS	ANGEL GOMEZ ROSEMBERG
1084	010907610025000	290-118282	Mz B Cs 114 ATENAS	DUSSAN LATORRE LUZ DAMARIS
1085	010907610024000	290-118281	Mz B Cs 113 ATENAS	MONTES AGUIRRE MARIA CENOBIA
1086	010907610023000	290-118280	Mz B Lo 112 ATENAS	RODRIGUEZ PATINO RAMIRO
1087	010907610022000	290-118279	Mz B Cs 111 ATENAS	RODRIGUEZ GARCIA RAMIRO
1088	010907610021000	290-118278	Mz B Cs 110 ATENAS	ALDANA RAMIREZ LUIS EMILIO
1089	010907610020000	290-118277	Mz B Cs 109 ATENAS	PIMIENTA LOPEZ LUZ DARY
1090	010907610019000	290-118276	Mz B Lo 108 ATENAS	QUINTERO MARIN GERARDO ANTONIO
1091	010907610018000	290-118310	Mz B Cs 155 ATENAS	BURITICA ARANGO MARIA ALEJANDRA
1092	010907610017000	290-0118311-96	MZ.B.LT.156. ATENAS	RUIZ VALENCIA GLORIA INES
1093	010907610016000	290-118302	Mz B Cs 140 ATENAS	TRUJILLO TRUJILLO CESAR AUGUSTO
1094	010907610015000	290-118301	Mz B Lo 139 ATENAS	CIFUENTES GONZALEZ AMANDA DE JESU
1095	010907610014000	290-118300	Mz B Cs 138 ATENAS	DIAZ CASTRILLON RICAURTE
1096	010907610013000	290-0118299	MZ B CS 137 ATENAS	CARDONA TORRES MARTIN EMILIO
1097	010907610011000	290-118297	Mz B Lo 135 ATENAS	SUAZA RAMIREZ LUZ MARINA
1098	010907610010000	290-118296	Mz B Cs 134 ATENAS	CARDONA GARCIA MARIA MARIELA
1099	010907610009000	290-118295	Mz B Cs 133 ATENAS	REYES SANCHEZ AMPARO
1100	010907610008000	290-0118294-97	MZ B CS 132 ATENAS	TORRES MARTINEZ AURORA MARIA
1101	010907610007000	290-118293	Mz B Lo 131 ATENAS	HINCAPIE BEDOYA ISMENIA DE LOS SA
1102	010907610006000	290-118292	Mz B Lo 130 ATENAS	LONDONO GUEVARA JESUS MARIA
1103	010907610005000	290-0118291-99	MZ.B.LT.129.ATENAS	VILLADA OSPINA GLORIA GLADYS
1104	010907610004000	290-118290	Mz B Cs 128 ATENAS	CORTES RUIZ WILLINTON
1105	010907610003000	290-118305	Mz B Cs 149B ATENAS	ALVAREZ USUGA LUDIVIA





DOCUMENTO TÉCNICO DE SOPORTE

Macroproyecto de Vivienda
Ciudadela Gonzalo Vallejo R.

1106	010907610002000	290-0118304-96	MZ B CS 149 A ATENAS	LOPEZ GARCIA MARIA ESPERANZA
1107	010907610001000	290-118303	Mz B Lo 149 ATENAS	RESTREPO VASCO JORGE IVAN
1108	010907400183000	290-108684	Mz 15 Lo 5 PERLA DEL SUR	GIRALDO CASTANO JOSE PIO
1109	010907400182000	290-0108687/96	MZ 15 CS 8 PERLA DEL SUR	RESTREPO AGUIRRE ROBERTO
1110	010907400181000	290-0108694-96	MZ 15 LT 15 PERLA DEL SUR	DIAZ ALZATE PIEDAD
1111	010907400180000	290-108683	Mz 15 Cs 4 PERLA DEL SUR	SANCHEZ RODRIGUEZ MARTHA
1112	010907400179000	290-108681-95	MZ 15 CS 2 PERLA DEL SUR	GIRALDO MONTOYA MARTHA LUCIA
1113	010907400178000	290-108693	MZ 15 LO 14 PERLA DEL SUR	MUNICIPIO DE PEREIRA
1114	010907400177002		PERLA DEL SUR	MUNICIPIO DE PEREIRA
1115	010907400177001		MZ 15 CS 29A PERLA DEL SUR	VELEZ LONDONO RUBIELA
1116	010907400177000		MZ 15 CS 29/30 PERLA DEL SUR	MUNICIPIO DE PEREIRA
1117	010907400176000	290-0118312-97	MZ E CS 127 ATENAS	CALDERON BETANCUR PEDRO ANTONIO
1118	010907400175000	290-0118313-96	MZ E LO 157 ATENAS	JARAMILLO GARCIA MARTHA LUCY
1119	010907400174000	290-118314	Mz E Lo 158 ATENAS	VALENCIA AGUDELO JULIAN
1120	010907400173000	290-0118315	MZ E LO 159 ATENAS	SALAZAR OSPINA FERNANDO
1121	010907400172000	290-0118316-98	MZ E LO 160 ATENAS	CARMONA JIMENEZ VIVIANA PATRICIA
1122	010907400171000	290-118317	Mz E Lo 161 ATENAS	SALDARRIAGA MONTOYA ALIRIO
1123	010907400170000	290-0118318	MZ E LO 162 ATENAS	QUINTERO IDARRAGA MARIA NOELBA
1124	010907400169000	290-0118319-99	MZ E LO 163 ATENAS	QUINTERO ZULUAGA LUIS MARIA
1125	010907400168000	290-118320	Mz E Lo 164 ATENAS	VELASQUEZ OROZCO DUVAN ALBEIRO
1126	010907400167000	290-0118321-00	MZ E LO 165 ATENAS	VALENCIA NIETO NORBERTO DE JESUS
1127	010907400166007		MZ 15 CS 46 PERLA DEL SUR	JIMENEZ GARCIA MARTIN ELIAS
1128	010907400166006		MZ 15 CS 45 PERLA DEL SUR	VANEGAS PEREZ SALVADOR
1129	010907400166005		Mz 15 Cs 44 PERLA DEL SUR	CARDONA QUINTERO HERNANDO
1130	010907400166004		Mz 15 Cs 43 PERLA DEL SUR	CARDONA QUINTERO HERNANDO





DOCUMENTO TÉCNICO DE SOPORTE

Macroproyecto de Vivienda
Ciudadela Gonzalo Vallejo R.

1131	010907400166003		Mz 15 Cs 42 PERLA DEL SUR	RIOS GARCIA GLORIA STELLA
1132	010907400166002		MZ 15 C 41 PERLA DEL SUR	GARCIA RIOS MARIA LILIA
1133	010907400166001		MZ 15 CS 40 PERLA DEL SUR	GOMEZ RAMIREZ PORFIDIO
1134	010907400166000		PERLA DEL SUR	ASOCIACION COMUNITARIA LA PERLA D
1135	010907400165001		MZ E CS127 ATENAS	CALDERON BETANCUR PEDRO ANTONIO
1136	010907400165000		ATENAS	ASOCIACION AMIGOS CIUDADELA CUBA
1137	010907400164901	290-0125236-97	BQ 3 TOR 5 APTO 401 COODELMAR III	ARIAS HURTADO ALVARO
1138	010907400163000	290-0125240	LA LAGUNA 1 Y ZN 3 AREA CESION	MUNICIPIO DE PEREIRA
1139	010907400162901	290-0125238-96	BQ 3 TOR 5 APTO 501 COODELMAR III	ARRIAGA TENORIOS NICOLAS EDUARDO
1140	010907400161901	290-0125239-96	BQ 3 TOR 5 APTO 502 COODELMAR III	FLOREZ RAMIREZ ANGELA MARIA
1141	010907400160901	290-125228	BQ 3 TOR 4 APTO 501 COODELMAR III	ESTRADA ARANGO JOSE JOAQUIN
1142	010907400159901	290-0125229-96	BQ 3 TOR 4 APTO 502 COODELMAR III	RIVERA CATANO BETSY ELENA
1143	010907400158901	290-0125218-96	BQ 3 TOR 3 APTO 501 COODELMAR III	POSSO VARGAS EUGENIO DE JESUS
1144	010907400157901	290-0125219-96	BQ 3 TOR 3 APTO 502 COODELMAR III	CIFUENTES TORRES LUZ ALBA
1145	010907400156901	290-125208	BQ 3 TOR 2 APTO 501 COODELMAR III	GUERRERO HERNANDEZ AVNER DE JESUS
1146	010907400155901	290-0125209	BQ 3 TOR 2 APTO 502 COODELMAR III	FRANCO GAVIRIA NORMA BEATRIZ
1147	010907400154901	290-0125198-96	BQ 3 TOR 1 APTO 501 COODELMAR III	LOPEZ BETANCUR CARLOS ARTURO
1148	010907400153901	290-125199	BQ 3 TOR 1 APTO 502 COODELMAR III	LOPERA HERRERA DIANA LUCERO
1149	010907400151901	290-0125237-96	BQ 3 TOR 5 APTO 402 COODELMAR III	GOMEZ TORO MARIELA
1150	010907400150901	290-0125226-96	BQ 3 TOR 4 APTO 401 COODELMAR III	GONZALEZ VELASCO LUZ GLORIA





DOCUMENTO TÉCNICO DE SOPORTE

Macroproyecto de Vivienda
Ciudadela Gonzalo Vallejo R.

1151	010907400149901	290-0125227-94	BQ 3 TOR 4 APTO 402 COODELMAR III	GARCIA MURILLO MAIRO ANTONIO
1152	010907400148901	290-125216-96	BQ 3 TOR 3 APTO 401 COODELMAR III	RIOS ARREDONDO DARIO DE JESUS
1153	010907400147901	290-0125217	BQ 3 TOR 3 APTO 402 COODELMAR III	GONZALEZ RODRIGUEZ CEFAS
1154	010907400146901	290-0125206	BQ 3 TOR 2 APTO 401 COODELMAR III	AGUDELO MEDINA MARIA LOURDES
1155	010907400145901	290-0125207-96	BQ 3 TOR 2 APTO 402 COODELMAR III	MARTINEZ FONSECA JORGE ENRIQUE
1156	010907400144901	290-0125196-96	BQ 3 TOR 1 APTO 401 COODELMAR III	TABORDA DUQUE ALVARO ALFONSO
1157	010907400143901	290-125197-96	BQ 3 TOR 1 APTO 402 COODELMAR III	ARIAS NAVARRO MERY DEL CARMEN
1158	010907400142901	290-125234-96	BQ 3 TOR 5 APTO 301 COODELMAR III	RODRIGUEZ CALDERON CLAUDIA
1159	010907400141901	290-0125235-98	BQ 3 TOR 5 APTO 302 COODELMAR III	LONDONO LONDONO DORA
1160	010907400140901	290-0125224-99	BQ 3 TOR 4 APTO 301 COODELMAR III	LOPEZ LOPEZ CECILIA PATRICIA
1161	010907400139901	290-125225	BQ 3 TOR 4 APTO 302 COODELMAR III	CORTES MONTANA MARINO DE JESUS
1162	010907400138901	290-0125214-96	BQ 3 TOR 3 APTO 301 COODELMAR III	TAVA HERNANDEZ ANA
1163	010907400137901	290-0125215-96	BQ 3 TOR 3 APTO 302 COODELMAR III	OROZCO RAMIREZ JESUS ANTONIO
1164	010907400136901	290-0125204-96	BQ 3 TOR 2 APTO 301 COODELMAR III	GOMEZ GOMEZ MARIA JUDITH
1165	010907400135901	290-0125205-96	BQ 3 TOR 2 APTO 302 COODELMAR III	SEPULVEDA GARCIA AYDEE
1166	010907400134901	290-0125194-96	BQ 3 TOR 1 APTO 301 COODELMAR III	ALZATE MORENO EDAN ELIAS
1167	010907400133901	290-0125195-96	BQ 3 TOR 1 APTO 302 COODELMAR III	VELASQUEZ RAMIREZ MARIA ESPERANZA
1168	010907400132901	290-0125232-96	BQ 3 TOR 5 APTO 201 COODELMAR III	PINEDA MARIN FERNANDO





DOCUMENTO TÉCNICO DE SOPORTE

1169	010907400131901	290-0125233-96	BQ 3 TOR 5 APTO 202 COODELMAR III	GARCIA ARIAS ODEGAR
1170	010907400130901	290-0125222-96	BQ 3 TOR 4 APTO 201 COODELMAR III	DUQUE BLANDON CONSUELO
1171	010907400129901	290-0125223-96	BQ 3 TOR 4 APTO 202 COODELMAR III	OROZCO RAMIREZ GUSTAVO
1172	010907400128901	290-125212	BQ 3 TOR 3 APTO 201 COODELMAR III	GIRALDO ALZATE ANTONIO
1173	010907400127901	290-0125213-96	BQ 3 TOR 3 APTO 202 COODELMAR III	MEJIA MARIN JORGE
1174	010907400126901	290-125202	BQ 3 TOR 2 APTO 201 COODELMAR III	OSPIN AMARIN JHON JAIRO
1175	010907400125901	290-0125203-96	BQ 3 TOR 2 APTO 202 COODELMAR III	PARRA CARDONA ORLANDO
1176	010907400124901	290-0125192-97	BQ 3 TOR 1 APTO 201 COODELMAR III	PULGARIN RESTREPO FERNANDO LUIS
1177	010907400123901	290-0125193-96	BQ 3 TOR 1 APTO 202 COODELMAR III	ARISTIZABAL BLANCA IRENE
1178	010907400122901	290-0125230-96	BQ 3 TOR 5 APTO 101 COODELMAR III	MARIN POSADA MARIA DAGNIVIA
1179	010907400121901	290-0125231-96	BQ 3 TOR 5 APTO 102 COODELMAR III	VALENCIA HERNANDEZ WILLIAM JAIRO
1180	010907400120901	290-0125220-96	BQ 3 TOR 4 APTO 101 COODELMAR III	LARA ALVAREZ SEGUNDO CESARIO
1181	010907400119901	290-0125221-96	BQ 3 TOR 4 APTO 102 COODELMAR III	RONCANCIO CUERVO ADELA
1182	010907400118901	290-125210	BQ 3 TOR 3 APTO 101 COODELMAR III	GARCIA BOLIVAR MARTHA YANED
1183	010907400117901	290-0125211-00	BQ 3 TOR 3 APTO 102 COODELMAR III	RAMIREZ LOPEZ JAIME
1184	010907400116901	290-0125200-96	BQ 3 TOR 2 APTO 101 COODELMAR III	MORALES BETANCURT OLGA
1185	010907400115901	290-125201	BQ 3 TOR 2 APTO 101 COODELMAR III	MORALES ZAPATA JUAN CARLOS
1186	010907400114901	290-125190	BQ 3 TOR 1 APTO 101 COODELMAR III	GONZALEZ ZAPATA AMPARO



DOCUMENTO TÉCNICO DE SOPORTE

Macroproyecto de Vivienda
Ciudadela Gonzalo Vallejo R.

1187	010907400113901	290-0125191-96	BQ 3 TOR 1 APTO 102 COODELMAR III	LOPEZ GIRALDO EDILMA
1188	010907400112901	290-0125189-96	BQ 2 TOR 5 APTO 502 COODELMAR III	RAMIREZ HOYOS SAUL ANTONIO
1189	010907400111901	290-0125188-96	BQ 2 TOR 5 APTO 501 COODELMAR III	SIERRA ZULUAGA MELVA DEL CARMEN
1190	010907400110901	290-0125179-96	BQ 2 TOR 4 APTO 502 COODELMAR III	HINCAPIE HINCAPIE MARIELA
1191	010907400109901	290-0125178-96	BQ 2 TOR 4 APTO 501 COODELMAR III	MARTINEZ MUNOZ ALBA MARINA
1192	010907400108901	290-0125169-96	BQ 2 TOR 3 APTO 502 COODELMAR III	GONZALEZ REYES MARIA TERESA
1193	010907400107901	290-0125168-96	BQ 2 TOR 3 APTO 501 COODELMAR III	ARBOLEDA CATANO BERTHA MARINA
1194	010907400106901	290-0125159-96	BQ 2 TOR 2 APTO 502 COODELMAR III	OROZCO MORALES JOSE NARCISO
1195	010907400105901	290-0125158-96	BQ 2 TOR 2 APTO 501 COODELMAR III	CUELLAR VILLA MARTHA CECILIA
1196	010907400104901	290-0125149-96	BQ 2 TOR 1 APTO 502 COODELMAR III	OSORIO VELASQUEZ URIEL
1197	010907400103901	290-0125148-96	BQ 2 TOR 1 APTO 501 COODELMAR III	SALAMANDO TOBAR JUAN VICENTE
1198	010907400102901	290-125187	BQ 2 TOR 5 APTO 402 COODELMAR III	CANIZALES SANTAMARIA CESAR AUGUST
1199	010907400101901	290-125186	BQ 2 TOR 5 APTO 401 COODELMAR III	TAPASCO HERNANDEZ DANOVER DE JESU
1200	010907400100901	290-0125177	BQ 2 TOR 4 APTO 402 COODELMAR III	TABORDA ARICAPA GUSTAVO ANTONIO
1201	010907400099901	290-0125176-96	BQ 2 TOR 4 APTO 401 COODELMAR III	DUQUE BLANDON MAXIMO ANTONIO
1202	010907400098901	290-0125167-97	BQ 2 TOR 3 APTO 402 COODELMAR III	JORDAN LUCY
1203	010907400097901	290-0125166-96	BQ 2 TOR 3 APTO 401 COODELMAR III	BECERRA CARVAJAL GERARDO
1204	010907400096901	290-0125157-96	BQ 2 TOR 2 APTO 402 COODELMAR III	OSORIO OROZCO JOSE DANILO





DOCUMENTO TÉCNICO DE SOPORTE

Macroproyecto de Vivienda
Ciudadela Gonzalo Vallejo R.

1205	010907400095901	290-0125156-96	BQ 2 TOR 2 APTO 401 COODELMAR III	VALENCIA OTALVARO MARIA DORIAN
1206	010907400094901	290-125147	BQ 2 TOR 1 APTO 402 COODELMAR III	JARAMILLO OSORIO GLORIA ELENA
1207	010907400093901	290-0125146-96	BQ 2 TOR 1 APTO 401 COODELMAR III	USME OCHOA JOHN JAIRO
1208	010907400092901	290-0125185-97	BQ 2 TOR 5 APTO 302 COODELMAR III	OSORIO BARCO GERMAN
1209	010907400091901	290-0125184-96	BQ 2 TOR 5 APTO 301 COODELMAR III	VALENCIA RAMIREZ RUBIELA
1210	010907400090901	290-0125175	BQ 2 TOR 4 APTO 302 COODELMAR III	OSORIO GALEANO BEATRIZ ELENA
1211	010907400089901	290-0125174-96	BQ 2 TOR 4 APTO 301 COODELMAR III	GOMEZ OCAMPO BLANCA LIDIA
1212	010907400088901	290-125165	BQ 2 TOR 3 APTO 302 COODELMAR III	PORRAS GALLEGO EDUARDO ANTONIO
1213	010907400087901	290-0125164-96	BQ 2 TOR 3 APTO 301 COODELMAR III	VELASQUEZ VELASQUEZ LUZ AMANDA
1214	010907400086901	290-125155	Bq 2 TOR 2 APTO 302 COODELMAR III	LEON CASTANO CARLOS EXAEL
1215	010907400085901	290-0125154-96	BQ 2 TOR 2 APTO 301 COODELMAR III	JARAMILLO SOTO JOSE MEDARDO
1216	010907400084901	290-0125145-96	BQ 2 TOR 1 APTO 302 COODELMAR III	PINZON BERMUDEZ MARIA RUBIELA
1217	010907400083901	290-125144	BQ 2 TOR 1 APTO 301 COODELMAR III	GARCIA ZAPATA HUGO HERNAN
1218	010907400082901	290-0125183-96	BQ 2 TOR 5 APTO 202 COODELMAR III	GANAN ANDICA TERESITA DE JESUS
1219	010907400081901	290-0125182-96	BQ 2 TOR 5 APTO 201 COODELMAR III	GUEVARA HUGO HERNAN
1220	010907400080901	290-0125173-96	BQ 2 TOR 4 APTO 202 COODELMAR III	PALACIO OSORIO GERSAIN
1221	010907400079901	290-0125172-96	BQ 2 TOR 4 APTO 201 COODELMAR III	GARCIA MEDINA NORMA LILIANA
1222	010907400078901	290-0125163-98	BQ 2 TOR 3 APTO 202 COODELMAR III	SERNA SANCHEZ AMPARO





DOCUMENTO TÉCNICO DE SOPORTE

Macroproyecto de Vivienda
Ciudadela Gonzalo Vallejo R.

1223	010907400077901	290-0125162-96	BQ 2 TOR 3 APTO 201 COODELMAR III	MORALES DORA LIBIA
1224	010907400076901	290-125153	BQ 2 TOR 2 APTO 202 COODELMAR III	MONCADA MUNOZ GLORIA ESTELA
1225	010907400075901	290-125152	BQ 2 TOR 2 APTO 201 COODELMAR III	ULCHUR PILLIMUE ROSAURA
1226	010907400074901	290-0125143	BQ 2 TOR 1 APTO 202 COODELMAR III	GONZALEZ DUQUE TERESITA
1227	010907400073901	290-125142	BQ 2 TOR 1 APTO 201 COODELMAR III	REINOSA RODAS MARTHA INES
1228	010907400072901	290-0125181-96	BQ 2 TOR 5 APTO 102 COODELMAR III	SASTOQUE PUERTA MARIA ALIRIA
1229	010907400071901	290-125180	BQ 2 TOR 5 APTO 101 COODELMAR III	ORREGO RUIZ LIGIA DE JESUS
1230	010907400070901	290-0125171-96	BQ 2 TOR 4 APTO 102 COODELMAR III	TABARES ARDILA MARIA NORMA
1231	010907400069901	290-0125170-96	BQ 2 TOR 4 APTO 101 COODELMAR III	TORRES TORRES JAVIER
1232	010907400068901	290-0125161-96	BQ 2 TOR 3 APTO 102 COODELMAR III	LOPEZ OSPINA LUIS HERNANDO
1233	010907400067901	290-0125160-96	BQ 2 TOR 3 APTO 101 COODELMAR III	SERNA BOTERO MARTHA LUCIA
1234	010907400066901	290-0125151-96	BQ 2 TOR 2 APTO 102 COODELMAR III	RAMIREZ RAMIREZ LUCILA
1235	010907400065901	290-0125150-96	BQ 2 TOR 2 APTO 101 COODELMAR III	HOYOS NAVARRO JORGE IVAN
1236	010907400064901	290-0125141-96	BQ 2 TOR 1 APTO 102 COODELMAR III	LOPEZ SERNA MILLERLANDY
1237	010907400063901	290-0125140-96	BQ 2 TOR 1 APTO 101 COODELMAR III	ECHEVERRY MARULANDA LUIS ALFREDO
1238	010907400062901	290-0125138-96	BQ 1 TOR 5 APTO 501 COODELMAR III	COOPERATIVA DEL MAGISTERIO DEL RI
1239	010907400061901	290-0125139-96	BQ 1 TOR 5 APTO 502 COODELMAR III	COOPERATIVA DEL MAGISTERIO DEL RI
1240	010907400060901	290-0125128-96	BQ 1 TOR 4 APTO 501 COODELMAR III	COOPERATIVA DEL MAGISTERIO DEL RI





DOCUMENTO TÉCNICO DE SOPORTE

Macroproyecto de Vivienda
Ciudadela Gonzalo Vallejo R.

1241	010907400059901	290-0125129-96	BQ 1 TOR 4 APTO 502 COODELMAR III	COOPERATIVA DEL MAGISTERIO DEL RI
1242	010907400058901	290-0125118-96	BQ 1 TOR 3 APTO 501 COODELMAR III	COOPERATIVA DEL MAGISTERIO DEL RI
1243	010907400057901	290-0125119-96	BQ 1 TOR 2 APTO 502 COODELMAR III	COOPERATIVA DEL MAGISTERIO DEL RI
1244	010907400056901	290-125108	BQ 1 TOR 2 APTO 501 COODELMAR III	VELASQUEZ MORALES LUIS FERNANDO
1245	010907400055901	290-125109	BQ 1 TOR 2 APTO 502 COODELMAR III	CARDONA CARDONA LUZ MERY
1246	010907400054901	290-125098	BQ 1 TOR 1 APTO 501 COODELMAR III	MOSQUERA BETANCOURT ALBA CIELO
1247	010907400053901	290-125099	BQ 1 TOR 1 APTO 502 COODELMAR III	OSORIO OROZCO ALBA LUCIA
1248	010907400052901	290-0125136-96	BQ 1 TOR 5 APTO 401 COODELMAR III	COOPERATIVA DEL MAGISTERIO DEL RI
1249	010907400051901	290-0125137-96	BQ 1 TOR 5 APTO 402 COODELMAR III	COOPERATIVA DEL MAGISTERIO DEL RI
1250	010907400050901	290-0125126-96	BQ 1 TOR 4 APTO 401 COODELMAR III	COOPERATIVA DEL MAGISTERIO DEL RI
1251	010907400049901	290-0125127-96	BQ 1 TOR 4 APTO 402 COODELMAR III	COOPERATIVA DEL MAGISTERIO DEL RI
1252	010907400048901	290-0125116-96	BQ 1 TOR 3 APTO 401 COODELMAR III	COOPERATIVA DEL MAGISTERIO DEL RI
1253	010907400047901	290-0125117	BQ 1 TOR 3 APTO 402 COODELMAR III	COODELMAR COOPERATIVA DEL MAGISTERIO
1254	010907400046901	290-125106	BQ1 TOR 2 APTO401 COODELMAR III	HERNANDEZ CUELLAR BIVIANA ANDREA
1255	010907400045901	290-125107	BQ1 TOR 2 APTO402 COODELMAR III	ALVAREZ FIGUEROA LIBARDO ANTONIO
1256	010907400044901	290-0125096	BQ 1 TOR1 APTO 401 COODELMAR III	BURITICA VALENCIA GLORIA ONEIDA
1257	010907400043901	290-125097	BQ 1 TOR 1 APTO 402 COODELMAR III	LUGO TORRES HUGO ALBERTO
1258	010907400042901	290-0125134-96	BQ 1 TOR 5 APTO 301 COODELMAR III	COOPERATIVA DEL MAGISTERIO DEL RI





DOCUMENTO TÉCNICO DE SOPORTE

Macroproyecto de Vivienda
Ciudadela Gonzalo Vallejo R.

1259	010907400041901	290-0125135-96	BQ 1 TOR 5 APTO 302 COODELMAR III	COOPERATIVA DEL MAGISTERIO DEL RI
1260	010907400040901	290-0125124-96	BQ 1 TOR 4 APTO 301 COODELMAR III	COOPERATIVA DEL MAGISTERIO DEL RI
1261	010907400039901	290-0125125-96	BQ 1 TO R4 APTO 302 COODELMAR III	COOPERATIVA DEL MAGISTERIO DEL RI
1262	010907400038901	290-0125114-96	BQ 1 TOR 3 APTO 301 COODELMAR III	COOPERATIVA DEL MAGISTERIO DEL RI
1263	010907400037901	290-0125115-96	BQ 1 TOR 3 APTO 302 COODELMAR III	COOPERATIVA DEL MAGISTERIO DEL RI
1264	010907400036901	290-0125104-96	BQ 1 TOR 2 APTO 301 COODELMAR III	BEDOYA JIMENEZ MARIA FILOMENA
1265	010907400035901	290-0125105-96	BQ 1 TOR 2 APTO 302 COODELMAR III	VIRGEN GARCIA LIBARDO
1266	010907400034901	290-0125094-96	BQ 1 TOR 1 APTO 301 COODELMAR III	SALAZAR GALEANO GUSTAVO
1267	010907400033901	209-0125095-96	BQ 1 TOR 1 APTO 302 COODELMAR III	DOMINGUEZ MORALES MARIA ROCIO
1268	010907400032901	290-0125132-96	BQ 1 TOR 5 APTO 201 COODELMAR III	COOPERATIVA DEL MAGISTERIO DEL RI
1269	010907400031901	290-0125133-96	BQ 1 TOR 5 APTO 202 COODELMAR III	COOPERATIVA DEL MAGISTERIO DEL RI
1270	010907400030901	290-0125122-96	BQ 1 TOR 4 APTO 201 COODELMAR III	COOPERATIVA DEL MAGISTERIO DEL RI
1271	010907400029901	290-0125123-96	BQ 1 TOR 4 APTO 202 COODELMAR III	COOPERATIVA DEL MAGISTERIO DEL RI
1272	010907400028901	290-0125112-96	BQ 1 TOR 3 APTO 201 COODELMAR III	COOPERATIVA DEL MAGISTERIO DEL RI
1273	010907400027901	290-0125113-96	BQ 1 TOR 3 APTO 202 COODELMAR III	COOPERATIVA DEL MAGISTERIO DEL RI
1274	010907400026901	290-0125102-96	BQ 1 TOR 2 APTO 201 COODELMAR III	PAJOY SALAZAR RUBY
1275	010907400025901	290-125103	BQ 1 TOR 2 APTO 202 COODELMAR III	ROLDAN GARAVINO CAMILO
1276	010907400024901	290-0125092-98	BQ 1 TOR 1 APTO 201 COODELMAR III	GRAJALES GONZALEZ OLGA LUCIA





DOCUMENTO TÉCNICO DE SOPORTE

Macroproyecto de Vivienda
Ciudadela Gonzalo Vallejo R.

1277	010907400023901	290-0125093-96	BQ 1 TOR 1 APTO 202 COODELMAR III	PELAEZ CALLE SAMUEL DE JESUS
1278	010907400022901	290-0125130-96	BQ 1 TOR 5 APTO 101 COODELMAR III	COOPERATIVA DEL MAGISTERIO DEL RI
1279	010907400021901	290-0125131-96	BQ 1 TOR 5 APTO 102 COODELMAR III	COOPERATIVA DEL MAGISTERIO DEL RI
1280	010907400020901	290-0125120-96	BQ 1 TOR 4 APTO 101 COODELMAR III	COOPERATIVA DEL MAGISTERIO DEL RI
1281	010907400019901	290-0125121-96	BQ 1 TOR 4 APTO 102 COODELMAR III	COOPERATIVA DEL MAGISTERIO DEL RI
1282	010907400018901	290-0125110-96	BQ 1 TOR 3 APTO 101 COODELMAR III	COOPERATIVA DEL MAGISTERIO DEL RI
1283	010907400017901	290-125111-96	BQ 1 TOR 3 APTO 102 COODELMAR III	COOPERATIVA DEL MAGISTERIO DEL RI
1284	010907400016901	290-0125100-99	BQ 1 TOR 2 APTO 101 COODELMAR III	CANO ZAPATA LUZ MARINA
1285	010907400015901	290-0125101-96	BQ 1 TOR 2 APTO 102 COODELMAR III	ORREGO RUIZ LIGIA DE JESUS
1286	010907400014901	290-125090	BQ 1 TOR 1 APTO 101 COODELMAR III	VARGAS SANCHEZ MYRIAM TERESA
1287	010907400013901	290-0125091-96	BQ 1 TOR 1 APTO 102 COODELMAR III	RIOS LERMA HUGO HOMERO
1288	010907400011000	290-0046457-94	LO 1 PERLA DEL SUR	ASOCIACION COMUNITARIA LA PERLA D
1289	010907400009029		Mz 15 Cs 7 PERLA DEL SUR	FRANCO GARCIA LUZ MARY
1290	010907400009028		Mz 15 Cs 37 PERLA DEL SUR	CARVAJAL RAMIREZ ANA MILENA
1291	010907400009027		MZ 15 CS 28 PERLA DEL SUR	TAMAYO HENAO SULDERI
1292	010907400009026		MZ 15 CS 2 PERLA DEL SUR	GIRALDO MONTOYA MARTHA LUCIA
1293	010907400009024		MZ 15 CS 33 PERLA DEL SUR	CASTRO VELASQUEZ ARCESIO
1294	010907400009020		MZ 15 CS 25 PERLA DEL SUR	URREA JARAMILLO JAIRO ANTONIO
1295	010907400009019		MZ 15 CS 22 PERLA DEL SUR	PEREZ ZULUAGA JULIO CESAR
1296	010907400009018		MZ 15 CS 13 PERLA DEL SUR	VACANTE CATASTRAL
1297	010907400009017		Mz 15 Cs 7A PERLA DEL SUER	VALENCIA LOPEZ NUBIA DEL CARMEN
1298	010907400009016		MZ 15 CS 3 PERLA DEL SUR	VACANTE CATASTRAL





DOCUMENTO TÉCNICO DE SOPORTE

Macroproyecto de Vivienda
Ciudadela Gonzala Vallejo R.

1299	010907400009015		MZ 15 CS 21 PERLA DEL SUR	ARCE VALENCIA FLOR MARIA
1300	010907400009014		MZ 15 CS 20 PERLA DEL SUR	BECERRA TABORDA CARMELINA
1301	010907400009013		MZ 15 CS 19 PERLA DEL SUR	GRISALES CASTANEDA OSCAR
1302	010907400009012		MZ 15 CS 18 PERLA DEL SUR	GRISALES BOTERO MARIA DORIS
1303	010907400009010		MZ 15 CS 16 PERLA DEL SUR	MUNICIPIO DE PEREIRA
1304	010907400009008		MZ 15 CS 12 PERLA DEL SUR	JIMENEZ VALENCIA ELVIA ROSA
1305	010907400009007		MZ 15 CS 10 PERLA DEL SUR	MUNOZ MOSQUERA LUZ DORA
1306	010907400009006		MZ 15 CS 9 PERLA DEL SUR	ZAPATA BEDOYA BERNARDO DE JESUS
1307	010907400009004		MZ 15 CS 7 PERLA DEL SUR	GARCIA ECHEVERRI JOSE ARIEL
1308	010907400009003		MZ 15 CS 6 PERLA DEL SUR	APONTE GUZMAN JOSE SAUL
1309	010907400009001		MZ 15 CS 1 PERLA DEL SUR	DIAZ CASTRO URIEL
1310	010907400009000	290-0046457	ZN VERDE UR PERLA DEL SUR	ASOCIACION COMUNITARIA LA PERLA D
1311	010907400008000	290-0046457-94	VIAS PUBLICAS UR PERLA DEL SUR	ASOCIACION COMUNITARIA LA PERLA D
1312	010907400006002		MEJORA 2 ATENAS	JIMENEZ MARTIN ELIAS
1313	010907400006000	290-0118145	AREAS DE CESION Y VIAS PUBLICAS UR	MUNICIPIO DE PEREIRA
1314	010907400004055		C 78 32 06 CAMPO ALEGRE	TELLEZ VANEGAS LIGIA
1315	010907400004054		C 78 30 56 CAMPOALEGRE	GIRALDO RENDON CARLOS ARTURO
1316	010907400004053		C 78 31 38 CAMPO ALEGRE	MONTILLA MUNOZ ROSA MARIA
1317	010907400004052		C 78 30 44 CAMPO ALEGRE	CORREA MESA MARIO JAVIER
1318	010907400004051		C 78 30 44 CAMPO ALEGRE	BALLESTEROS HERNANDEZ MARTHA ELEN
1319	010907400004050		C 78 32 40 P 2 CAMPO ALEGRE	TAPASCO BUENO LUIS ALBENY
1320	010907400004049		C 78 32 34 CAMPO ALEGRE	DIMATE NARANJO MARLENY
1321	010907400004048		C 78 32 60 CAMPO ALEGRE	RAMIREZ GARCIA AUGUSTO
1322	010907400004047		C 78 32 48/54 CAMPO ALEGRE	HENAO PATINO LISANDRO DE JESUS
1323	010907400004046		C 78 32 44 CAMPO ALEGRE	ORTIZ HERRERA JUAN DE DIOS
1324	010907400004045		C 78 32 38 CAMPO ALEGRE	HERRERA TAMAYO ANA MARIA
1325	010907400004043		C 78 32 28 CAMPO ALEGRE	LOPEZ MARTHA LUCIA
1326	010907400004042		C 78 32 22 CAMPO ALEGRE	LOPEZ GRISALES NIDIA
1327	010907400004041		C 78 32 14 CAMPO ALEGRE	MONTOYA GARCIA JUAN EUSTORGIO



DOCUMENTO TÉCNICO DE SOPORTE

Macroproyecto de Vivienda
Ciudadela Gonzalo Vallejo R.

1328	010907400004040	C 78 32 10 CAMPO ALEGRE	SALAZAR ARISMENDI JOSE ANTONIO
1329	010907400004038	C 78 32 02 CAMPO ALEGRE	CARDONA CRUZ ELDER
1330	010907400004037	C 78 31 108 CAMPO ALEGRE	VALENCIA LOPEZ CONSUELO
1331	010907400004036	C 78 30 102 CAMPO ALEGRE	OSPINA CESPEDES MARIBEL
1332	010907400004035	C 78 31 96 CAMPO ALEGRE	JIMENEZ AGUDELO MATILDE DE JESUS
1333	010907400004034	C 78 31 98 CAMPO ALEGRE	HENAO GIRALDO RODRIGO
1334	010907400004033	C 78 31 92 CAMPO ALEGRE	SALAZAR GARCIA JOSE JAIR
1335	010907400004032	C 78 31 88 CAMPO ALEGRE	POSADA LONDONO MIGUEL ANTONIO
1336	010907400004031	C 78 31 82 CAMPO ALEGRE	CASTRO LUZ DARY
1337	010907400004030	C 78 31 88 CAMPO ALEGRE	CASTRO ARIAS EUFEMIA
1338	010907400004029	C 78 31 78 CAMPO ALEGRE	BUITRAGO RIOS JHON FREDY
1339	010907400004028	C 78 31 76 CAMPO ALEGRE	MUNOZ RIOS LUZ MARINA
1340	010907400004027	C 78 31 72 CAMPO ALEGRE	POSADA LONDONO CARLOS ALBERTO
1341	010907400004026	C 78 31 64 CAMPO ALEGRE	JARAMILLO JOSE LUIS
1342	010907400004025	C 78 31 68 CAMPO ALEGRE	OLAYA MONTOYA MEDARDO
1343	010907400004024	C 78 31 60 CAMPO ALEGRE	ARIAS ESCOBAR MARTHA LUCIA
1344	010907400004023	C 78 31 50 CAMPO ALEGRE	RINCON ROJAS JOSE WILMAR
1345	010907400004022	C 78 31 46 CAMPO ALEGRE	RINCON CORTEZ BERNARDO
1346	010907400004021	C 78 31 44 CAMPO ALEGRE	MONTOYA SERNA NOLBERTO
1347	010907400004020	C 78 31 76 CAMPO ALEGRE	OSPINA YEPES OSCAR
1348	010907400004019	C 78 31 30 CAMPO ALEGRE	HENAO LOPEZ MARIA ADELFA
1349	010907400004017	C 78 31 20 CAMPO ALEGRE	OSPINA YEPES OSCAR
1350	010907400004016	C 78 31 14 CAMPO ALEGRE	GONZALEZ BLANDON MARIA ONEILA
1351	010907400004015	C 78 31 10 CAMPO ALEGRE	BEDOYA VALENCIA MATILDE
1352	010907400004014	C 78 31 04 CAMPO ALEGRE	CARRILLO LEGRO ROCALINA
1353	010907400004013	C 78 30 66 CAMPO ALEGRE	QUINTERO HENAO JOSE DE JESUS
1354	010907400004009	C 78 30 44 CAMPO ALEGRE	BALLESTEROS HERNANDEZ MARTHA ELEN
1355	010907400004008	C 78 30 38 CAMPO ALEGRE	RAMIREZ GARCIA EVELIO
1356	010907400004007	C 78 30 32 CAMPO ALEGRE	NARVAEZ JORGE ENRIQUE
1357	010907400004006	C 78 30 20 CAMPO ALEGRE	MANRIQUE RAMIREZ MARINA
1358	010907400004005	C 78 30 14 CAMPO ALEGRE	MEJIA LOPEZ HERMINIA ROSA



DOCUMENTO TÉCNICO DE SOPORTE

Macroproyecto de Vivienda
Ciudadela Gonzalo Vallejo R.

1359	010907400004004		C 78 30 08 CAMPO ALEGRE	VALENCIA LUZ ELENA
1360	010907400004003		C 78 30 02 CAMPO ALEGRE	GIRALDO ALVAREZ LUIS HORACIO
1361	010907400004000		ESTACION DE SAN JOAQUIN	FERROCARRILES NACIONALES
1362	010907400003000	290-140355	AREA DE CESION VIAS CAMPO ALEGR	COODELMAR COOPERATIVA DEL MAGISTR
1363	010907380223901	290-0100939/94	PQ UNIF 13 COODELMAR II	GARCIA MUNOZ LIBARDO
1364	010907380222901	290-0100938/94	PQ UNIF 12 COODELMAR II	TORRES ALBA LUCIA
1365	010907380221901	290-0100937/94	PQ UNIF 11 COODELMAR II	RIVERA COLORADO GOVER ANTONIO
1366	010907380220901	290-0100936-2000	PQ UNIF 10 COODELMAR II	CANO GIL LUZ YADIRA
1367	010907380219901	290-0100935/94	PQ UNIF 09 COODELMAR II	MORALES LOPEZ LUZ STELLA
1368	010907380218901	290-0100934/94	PQ UNIF 08 COODELMAR II	GIRALDO PELAEZ ROSA JULIA
1369	010907380217901	290-0100933/94	PQ UNIF 07 COODELMAR II	QUIROZ CARDONA INES FABIOLA
1370	010907380216901	290-0100932/94	PQ UNIF 06 COODELMAR II	PALACIO VELEZ OMAR DE JESUS
1371	010907380215901	290-0100931/94	PQ UNIF 05 COODELMAR II	ARIAS RAMIREZ NUBIA
1372	010907380214901	290-0100931/94	PQ UNIF 04 COODELMAR II	MORALES ESTRADA JORGE ENRIQUE
1373	010907380213901	290-100929	PQ UNIF 03 COODELMAR II	ATEHORTUA VELEZ JAVIER ALBERTO
1374	010907380212901	290-100928	PQ UNIF 02 COODELMAR II	OCAMPO OCAMPO MARIA RUBY
1375	010907380211901	290-0100927/94	PQ UNIF 01 COODELMAR II	LONDONO MURIEL BLANCA CIELO
1376	010907380210901	290-0100926/94	PQ MULT 68 COODELMAR II	SOCIEDAD FIDUCIARIA COOPERATIVA D
1377	010907380209901	290-0100925/94	PQ MULT 67 COODELMAR II	AGUDELO LOPEZ BERTHA INES DE SOCO
1378	010907380208901	290-100924	PQ MULT 66 COODELMAR II	RENDON SEPULVEDA PAOLA



DOCUMENTO TÉCNICO DE SOPORTE

Macroproyecto de Vivienda
Ciudadela Gonzalo Vallejo R.

1379	010907380207901	290-0100923/94	PQ MULT 34 COODELMAR II	SOCIEDAD FIDUCIARIA COOPERATIVA D
1380	010907380206901	290-0100922/94	PQ MULT 33 COODELMAR II	GOMEZ ESPINOSA ARLES ANTONIO
1381	010907380205901	290-0100921-94	PQ MULT 32 COODELMAR II	VELEZ RIOS MARLENY
1382	010907380204901	290-100920	PQ MULTI 31 COODELMAR II	TREJOS DUENAS ANDERSON
1383	010907380203901	290-0100919/94	PQ 30 Mf 30 COODELMAR II	VANEGAS TORRES CARLOS ALBERTO
1384	010907380202901	290-0100918/94	PQ MULT 29 COODELMAR II	MARIN CEBALLOS SIGIFREDO
1385	010907380201901	290-0100917/2000	PQ MULT 28 COODELMAR II	CASAS MUNOZ ROSALBA
1386	010907380200901	290-0100916/94	PQ MULT 27 COODELMAR II	HENAO CORREA CARLOS ALBERTO
1387	010907380199901	290-100915	PQ MULT 26 COODELMAR II	CUARTAS SANCHEZ ORLADIO
1388	010907380198901	290-0100914/94	PQ MULT 25 COODELMAR II	PALACIO OSORIO MARIA GISLENA
1389	010907380197901	290-0100913/94	PQ MULT 24 COODELMAR II	VALENCIA NIETO NOLBERTO DE JESUS
1390	010907380196901	290-100912	PQ MULT23 COODELMAR II	GOMES DE SOUSA ANTONIO
1391	010907380195901	290-0100911/94	PQ MULT 22 COODELMAR II	GRISALES AGUIRRE BERTHA INES
1392	010907380194901	290-0100910/94	PQ MULT 21 COODELMAR II	RENDON GRAJALAES MARTHA INES
1393	010907380193901	290-0100909/94	PQ MULT 20 COODELMAR II	BALLESTEROS RAMIREZ NORMAN DE JES
1394	010907380192901	290-0100908/94	PQ MULT 19 COODELMAR II	JIMENEZ OSORNO VIRGILIO DE JESUS
1395	010907380191901	290-0100907/99	PQ MULT 18 COODELMAR II	SANCHEZ CASTANEDA OLGA LILIANA
1396	010907380190901	290-0100906/94	PQ MULT 17 COODELMAR II	HERNANDEZ BEDOYA ROSALBA
1397	010907380189901	290-0100905/94	PQ MULT 16 COODELMAR II	ESCOBAR GARCIA YESID
1398	010907380188901	290-100904	PQ MULT 15 COODELMAR II	MONTOYA GARCIA DIANA FRANCY





DOCUMENTO TÉCNICO DE SOPORTE

Macroproyecto de Vivienda
Ciudadela Gonzalo Vallejo R.

1399	010907380187901	290-0100903/94	PQ MULT 14 COODELMAR II	MORALES AGUIRRE GUSTAVO
1400	010907380186901	290-0100902/94	PQ MULT 13 COODELMAR II	ESPINOSA GALEANO ANTONIO MARIA
1401	010907380185901	290-0100901/94	PQ MULT 12 COODELMAR II	SERRANO VALENCIA ADALBERTO
1402	010907380184901	290-0100899/98	PQ MULT 11 COODELMAR II	CANO RUIZ GABRIEL
1403	010907380183901	290-0100898/94	PQ MULT 10 COODELMAR II	CEBALLOS JARAMILLO HECTOR DE JESU
1404	010907380182901	290-0100897-01	PQ MULT COODELMAR II	GOMEZ ALVAREZ RAFAEL ANTONIO
1405	010907380181901	290-100896	Q MULT 08 Et 2 COODELMAR II	MONCADA CANO OLGA LUCIA
1406	010907380180901	290-0100895/94	PQ MULT 07 COODELMAR II	PULGARIN PERDOMO TERESA DE JESUS
1407	010907380179901	290-0100894/94	PQ MULT 06 COODELMAR II	CADAVID BEDOYA YOLANDA
1408	010907380178901	290-0100893/94	PQ MULT 05 COODELMAR II	FRANCO SEPULVEDA LUZ ADRIANA
1409	010907380177901	290-0100892/94	PQ MULT 04 COODELMAR II	CUERVO MARIN BRAULIO
1410	010907380176901	290-0100891/94	PQ MULT 03 COODELMAR II	HENAO HERRERA RAMON ELIAS
1411	010907380175901	290-0100890/94	PQ MULT 02 COODELMAR 2 ET	LONDONO PULGARIN MARTHA ELENA
1412	010907380174901	290-100889	PQ MULT 01 COODELMAR II Et	VELEZ CASTANO MARIA LIGIA
1413	010907380173901	290-0100888/94	CS 13 BQ 23 COODELMAR 2 ET	GARCIA MUNOZ LIBARDO
1414	010907380172901	290-0100887/94	CS 12 BQ 23 COODELMAR 2 ET	TORRES ALBA LUCIA
1415	010907380171901	290-0100886/94	CS 11 BQ 23 COODELMAR 2 ET	RIVERA COLORADO GOVER ANTONIO
1416	010907380170901	290-0100885-2000	CS 10 BQ 23 COODELMAR 2 ET	CANO GIL LUZ YADIRA
1417	010907380169901	290-0100884/94	CS 9 BQ 23 COODELMAR 2 ET	MORALES LOPEZ LUZ STELLA



475	010907740033000	290-0108625-94	MZ 13 CS 33 PERLA DEL SUR	IBARRA PUEENTES ITURIEL
476	010907740032000	290-0108624-94	MZ 13 CS 32 PERLA DEL SUR	CIFUENTES VALDEZ MARIO OSBALDO
477	010907740031000	290-0108623-94	MZ 13 LT 31 PERLA DEL SUR	ANZOLA SAAVEDRA CARLOS DARIO
478	010907740030000	290-108622	Mz 13 Cs 30 PERLA DEL SUR	RAMIREZ ESQUIVEL LUIS ERNESTO
479	010907740029000	290-108621	Mz 13 Lo 29 PERLA DEL SUR	SALAMANCA MOSQUERA MARIA ANTONIA
480	010907740028000	290-0108620-94	MZ 13 CS 28 PERLA DEL SUR	VALDES CIFUENTES DIEGO FERNANDO
481	010907740027000	290-0108619-94	MZ 13 LT 27 PERLA DEL SUR	OSORIO RAMIREZ MARINO ANTONIO
482	010907740026000	290-0108618-96	MZ 13 CS 26 PERLA DEL SUR	BANOL ZAPATA GUSTAVO DE JESUS
483	010907740025000	290-108617	Mz 13 Cs 25 PERLA DEL SUR	MAZO RINCON DUVAN ANTONIO
484	010907740024000	290-108616	Mz 13 Cs 24 PERLA DEL SUR	GALVIS CHAVEZ ANGELA ROSA
485	010907740023001		MZ 13 CS 23 PERLA DEL SUR	ROMERO PELAEZ TERESA
486	010907740023000	290-0108615-94	MZ 13 CS 23 PERLA DEL SUR	ASOCIACION COMUNITARIA LA PERLA D
487	010907740022000	290-108614	Mz 13 Cs 22 PERLA DEL SUR	GIRALDO MARIN DANNY
488	010907740021000	290-108613	Mz 13 Cs 21 PERLA DEL SUR	HENAO CASTRO CLAUDIA SORAYA
489	010907740020000	290-108612	Mz 13 Cs 20 PERLA DEL SUR	ORTEGA ARIAS JHON JAIRO
490	010907740019000	290-108611	Mz 13 Cs 19 PERLA DEL SUR	LOPEZ GUZMAN JOSE DAVID
491	010907740018000	290-0108610-94	MZ 13 CS 18 PERLA DEL SUR	OSSA RAMIREZ ALBA MARINA
492	010907740017000	290-0108609-94	MZ 13 CS 17 PERLA DEL SUR	VALLEJO QUICENO GILDARDO
493	010907740016000	290-108608	Mz 13 Cs 16 PERLA DEL SUR	VALENCIA MARIA ROSALBA
494	010907740015000	290-0108607-94	MZ 13 CS 15 PERLA DEL SUR	OSORIO SALAZAR GERARDO ANTONIO
495	010907740014000	290-108606	Mz 13 Cs 14 PERLA DEL SUR	BERRIO BERRIO JOSE NORBERTO
496	010907740013000	290-0108605-94	MZ 13 LT 13 PERLA DEL SUR	GIRALDO CALDERON JAVIER DE JESUS
497	010907740012000	290-0108604-94	MZ 13 LT 12 PERLA DEL SUR	JIMENEZ HERRERA GILBERTO
498	010907740011000	290-108603	Mz 13 Lo 11 PERLA DEL SUR	OTALVARO DIAZ JHON JAIR



499	010907740010000	290-0108602-94	MZ 13 CS 10 PERLA DEL SUR	GUEVARA CARO MARIA AMELIA
500	010907740009000	290-108601	Mz 13 Cs 9 PERLA DEL SUR	LOPEZ GIRALDO ALBERTO
501	010907740008000	290-108600	Mz 13 Cs 8 PERLA DEL SUR	YEPES LOPEZ FLOR MARIA
502	010907740007000	290-108599	Mz 13 Cs 7 PERLA DEL SUR	CASTRO LOPEZ IDES
503	010907740006000	290-0108598-96	MZ 13 CS 6 PERLA DEL SUR	VILLEGAS VALENCIA JAIME ANTONIO
504	010907740005000	290-0108597	MZ 13 CS 5 PERLA DEL SUR	DUQUE RESTREPO ANGELA
505	010907740004000	290-108596	Mz 13 Cs 4 PERLA DEL SUR	RAMIREZ RANGEL MARIA ADALGISA
506	010907740003000	290-108595	Mz 13 Cs 3 PERLA DEL SUR	GALVIS CARDONA RUBIELA
507	010907740002000	290-0108594-94	MZ 13 CS 2 PERLA DEL SUR	PATINO BOLIVAR GLORIA LUCIA
508	010907740001000	290-108593	Mz 13 Cs 1 PERLA DEL SUR	GONZALEZ BUITRAGO NOHEMY
509	010907730052000	290-0108592-94	MZ 12 CS 52 PERLA DEL SUR	MATURANA MOSQUERA MARIA FATIMA
510	010907730051000	290-10859	MZ 12 LO 51 PERLA DEL SUR	VASCO CARDONA CIELITO MARIA
511	010907730050000	290-108590	Mz 12 Cs 50 PERLA DEL SUR	TABORDA MEJIA RAMIRO
512	010907730049000	290-108589	Mz 12 Cs 49 PERLA DEL SUR	CARDONA ESPINOSA ALTAGRACIA
513	010907730048000	290-108588	Mz 12 Lo 48 PERLA DEL SUR	HENAO MORALES CLAUDIA PATRICIA
514	010907730047000	290-108587	Mz 12 Lo 47 PERLA DEL SUR	GALLON GARCIA AMANDA DE JESUS
515	010907730046000	290-108586	Mz 12 Cs 46 PERLA DEL SUR	MAHMUD JIMENEZ MARIA NELLY
516	010907730045000	290-108585	Mz 12 Lo 45 PERLA DEL SUR	MORALES GARCIA JAIR EVELIO
517	010907730044000	290-108584	Mz 12 Cs 44 PERLA DEL SUR	MAZO VASQUEZ JOSE GUSTAVO
518	010907730043000	290-0108583-94	MZ 12 CS 43 PERLA DEL SUR	OSORIO DUQUE JOSE MESIAS
519	010907730042000	290-0108582-94	MZ 12 CS 42 PERLA DEL SUR	RAMIREZ MONCADA NELLY DE JESUS
520	010907730041000	290-0108581	Mz 12 Cs 41 PERLA DEL SUR	VINASCO BETANCUR LUZ AURORA
521	010907730040000	290-108580	Mz 12 Cs 40 PERLA DEL SUR	CASTANO AGUDELO NUBIA
522	010907730039000	290-0108579	MZ 12 CS 39 PERLA DEL SUR	URIBE AGUIRRE GUIOMAR
523	010907730038000	290-108578	Mz 12 Cs 38 PERLA DEL SUR	MONTES BEDOYA ANDRES
524	010907730037000	290-108577	Mz 12 Cs 37 PERLA DEL SUR	LARGO CALVO ALVARO ANTONIO
525	010907730036000	290-108576	Mz 12 Cs 36 PERLA DEL SUR	CUERVO JESUS ANTONIO





DOCUMENTO TÉCNICO DE SOPORTE

Macroproyecto de Vivienda
Ciudadela Gonzalo Vallejo R.

526	010907730035000	290-0108575-94	MZ 12 CS 35 PERLA DEL SUR	IZQUIERDO RIVERA LUCILA
527	010907730034000	290-0108574-94	MZ 12 CS 34 PERLA DEL SUR	DIAZ JARAMILLO ARACELLY
528	010907730033000	290-108573	Mz 12 Cs 33 PERLA DEL SUR	PACHON NUBIA GRISELIA
529	010907730032000	290-0108572-97	MZ 12 CS 32 PERLA DEL SUR	DUQUE GONZALEZ PEDRO LUIS
530	010907730031000	290-108571	Mz 12 Cs 31 PERLA DEL SUR	MANSO SUAREZ ISAAC
531	010907730030000	290-0108570-94	MZ 12 CS 30 PERLA DEL SUR	JARAMILLO GUTIERREZ REINEL DE JES
532	010907730029000	290-108569	Mz 12 Cs 29 PERLA DEL SUR	BALLONA CARMONA ERMENSIA
533	010907730028000	290-108568	Mz 12 Cs 28 PERLA DEL SUR	AGUDELO BERNAL MARIA CECILIA
534	010907730027000	290-108567	Mz 12 Cs 27 PERLA DEL SUR	OSPINA OSPINA GUSTAVO
535	010907730026001		MZ 12 CS 26 PERLA DEL SUR	SERNA MARIN ALBA DE JESUS
536	010907730026000	290-0108566-94	MZ 12 LT 26 PERLA DEL SUR	ASOCIACION COMUNITARIA LA PERLA D
537	010907730025000	290-108565	Mz 12 Cs 25 PERLA DEL SUR	SALAZAR RIVERA LILIAN FANORY
538	010907730024000	290-108564	Mz 12 Cs 24 PERLA DEL SUR	ARIAS MONTES ANA LIA
539	010907730023000	290-108563	Mz 12 Cs 23 PERLA DEL SUR	OCAMPO TAPASCO RUBIELA
540	010907730022000	290-108562	Mz 12 Cs 22 PERLA DEL SUR	QUINTERO MARTHA CECILIA
541	010907730021000	290-108561	Mz 12 Cs 21 PERLA DEL SUR	ARROYAVE HERNANDEZ ANGELA MARIA
542	010907730020000	290-108560	Mz 12 Cs 20 PERLA DEL SUR	DIAZ OSORIO LUCELLY DEL SOCORRO
543	010907730019000	290-0108559-2000	MZ 12 CS 19 PERLA DEL SUR	FLOREZ HERRERA NEFTALI
544	010907730018000	290-108558	Mz 12 Cs 18 PERLA DEL SUR	SOTO HOYOS MARIA CENELIA
545	010907730017000	290-108557	Mz 12 Cs 17 PERLA DEL SUR	CASTRILLON MUNOZ ORLANDO
546	010907730016000	290-0108556-94	MZ 12 CS 16 PERLA DEL SUR	BLANDON ESCOBAR GONZAGA DE JESUS
547	010907730015000	290-0108555-99	MZ 12 CS 15 PERLA DEL SUR	MUNOZ MASSO ANA MARIA
548	010907730014000	290-0108554-94	MZ 12 CS 14 PERLA DEL SUR	FAJARDO JARAMILLO LEONARDO
549	010907730013000	290-0108553-94	MZ 12 CS 13 PERLA DEL SUR	RINCON VILLA BLANCA LERIA
550	010907730012000	290-108552	Mz 12 Cs 12 PERLA DEL SUR	RUIZ BECERRA LILIANA





DOCUMENTO TÉCNICO DE SOPORTE

551	010907730011000	290-108551	Mz 12 Cs 11 PERLA DEL SUR	PINILLO OSPINA JAVIER
552	010907730010000	290-108550	Mz 12 Cs 10 PERLA DEL SUR	ACOSTA BELTRAN LUIS EDGARD
553	010907730009000	290-0108549-94	MZ 12 CS 9 PERLA DEL SUR	VALENCIA ARANGO ANGELA MARIA
554	010907730008000	290-0108548-94	MZ 12 CS 8 PERLA DEL SUR	RAMIREZ CORTES MARIA EUCARIS
555	010907730007000	290-0108547-94	Mz 12 Cs 7 PERLA DEL SUR	CADAVID URIBE LUIS ALFREDO
556	010907730006000	290-0108546	MZ 12 CS 6 PERLA DEL SUR	RIVERA GRISALES MARIA EUGENIA
557	010907730005000	290-0108545-94	MZ 12 CS 5 PERLA DEL SUR	CASTANO HOYOS SAMUEL DE JESUS
558	010907730004000	290-0108544-99	MZ 12 CS 4 PERLA DEL SUR	MADRID OSORIO NOLBERTO DE JESUS
559	010907730003000	290-108543	Mz 12 Cs 3 PERLA DEL SUR	HURTADO FLOREZ MARIA CIELO
560	010907730002000	290-0108542-94	MZ 12 CS 2 PERLA DEL SUR	MORA TORRADO DOLLY LETICIA
561	010907730001000	290-108541	Mz 12 Cs 1 PERLA DEL SUR	GUTIERREZ LUIS HERNANDO
562	010907720061000	290-0130816-99	MZ 11 LOTE 61 PERLA DEL SUR	PATINO GUEVARA LUIS ALFONSO
563	010907720060000	290-130815	Mz 11 Cs 60 PERLA DEL SUR	RENDON ARBOLEDA MARIA SOLELBA
564	010907720059000	290-130814	Mz 11 Cs 59 PERLA DEL SUR	BOTERO CORREA JOSE BERNARDO
565	010907720058000	290-0130813-98	MZ 11 CASA 58 PERLA DEL SUR	GOMEZ MENDEZ JHON JAIR
566	010907720057000	290-130812	Mz 11 Cs 57 PERLA DEL SUR	AGUDELO CORREA MARIA GILMA
567	010907720056005		Mz 11 Cs 56 PERLA DEL SUR	CORREA AGUDELO MARIA ZULAY
568	010907720056000	290-0130811	MZ 11 LO 56 PERLA DEL SUR	CASTILLO AGUIRRE LUIS ANIBAL
569	010907720055001		MZ 11 CS 55 PERLA DEL SUR	CORREA AGUDELO MARIA ZULAY
570	010907720055000	290-0108540-94	MZ 11 LT 55 PERLA DEL SUR	ASOCIACION COMUNITARIA PERLA DEL
571	010907720054000	290-108539	Mz 11 Cs 54 PERLA DEL SUR	OSPINA ZULUAGA HUBERTO
572	010907720053000	290-0108538-97	MZ 11 CS 53 PERLA DEL SUR	CARVAJAL GONZALEZ ROBERTO
573	010907720052000	290-108537	Mz 11 Cs 52 PERLA DEL SUR	VALENCIA CARDONA MARIA EUCARIS
574	010907720051000	290-0108536-94	MZ 11 CS 51 PERLA DEL SUR	ARCILA BARBOSA RAUL



OFICINA DE REGISTRO DE INSTRUMENTOS PÚBLICOS
DE PEREIRA
CERTIFICADO DE TRADICIÓN
MATRÍCULA INMOBILIARIA

Página: 1

Nro Matricula: 290-127889

COPIA SIMPLE A SOLICITUD DE ENTIDAD EXENTA, ORGANOS DE CONTROL O JUDICIALES

Impreso el 8 de Septiembre de 2006 a las 11:44:30 am
No tiene validez sin la firma del registrador en la última página

CIRCULO REGISTRAL: 290 PEREIRA DEPTO: RISARALDA MUNICIPIO: PEREIRA VEREDA: SAN JOAQUIN
FECHA APERTURA: 18/7/1997 RADICACIÓN: 1997-13954 CON: ESCRITURA DE 17/7/1997

ESTADO DEL FOLIO: **ACTIVO**

COD CATASTRAL:
COD CATASTRAL ANT: SIN INFORMACION

=====

DESCRIPCIÓN: CABIDA Y LINDEROS:

CONTENIDOS EN ESCRITURA NRO 2903 DE FECHA 17-07-97 EN NOTARIA 1 DE PEREIRA LOTE NUMERO UNO "EL RETIRO" CON AREA DE 50.000 MTS2 SEGUN DECTO 1711 DE JULIO 6/84.

COMPLEMENTACIÓN:

JOSE FREDERMAN HINCAPIE PARRA ADQUIRIO EL PREDIO EN MAYOR EXTENSION POR COMPRAVENTA DE DERECHOS QUE HIZO A CONSUELO Y GUSTAVO RAMIREZ JIMENEZ MEDIANTE ESCRITURA 016 DEL 08 01.97. DE LA NOTARIA 6A. DE PEREIRA, REGISTRADA EN EL FOLIO DE MATRICULA INMOBILIARIA 290-0060249. JOSE FREDERMAN HINCAPIE PARRA, CONSUELO Y GUSTAVO RAMIREZ JIMENEZ ADQUIRIERON LA TOTALIDAD DEL PREDIO POR ADJUDICACION EN LA SUCESION DE OVIDIO RAMIREZ HOLGUIN MEDIANTE SENTENCIA DEL 15.10.96. DEL JUZGADO PRIMERO DE FAMILIA, REGISTRADA EN EL FOLIO 290-0060249. OVIDIO RAMIREZ HOLGUIN ADQUIRIO POR COMPRAVENTA QUE HIZO A HINCAPIE ZAPATA ENRIQUE MEDIANTE ESCRITURA 158 DEL 21.01.74 DE LA NOTARIA 3A. DE PEREIRA REGISTRADA EN EL FOLIO 290-0060249.

DIRECCIÓN DEL INMUEBLE Tipo de predio: SIN INFORMACION

1) LOTE 1 # EL RETIRO

MATRÍCULA ABIERTA CON BASE EN LA(s) SIGUIENTE(S) MATRICULA(S) (En caso de Integración y otros)
290-60249

ANOTACIÓN: Nro: 1 Fecha 17/7/1997 Radicación 1997-13954

DOC: ESCRITURA 2903 DEL: 17/7/1997 NOTARIA 1 DE PEREIRA VALOR ACTO: \$ 0

ESPECIFICACION: OTRO : 914 DESENGLOBE

PERSONAS QUE INTERVIENEN EN EL ACTO (X-Titular de derecho real del dominio, I-Titular de dominio incompleto)

A: HINCAPIE PARRA JOSE FREDERMAN CC# 7504837

ANOTACIÓN: Nro: 2 Fecha 2/9/1997 Radicación 1997-17475

DOC: ESCRITURA 3650 DEL: 28/8/1997 NOTARIA 1 DE PEREIRA VALOR ACTO: \$ 0

ESPECIFICACION: OTRO : 915 OTROS-ACLARACION DE LA ESCRITURA 2903 DEL 15-07-97 DE LA NOTARIA PRIMERA DE PEREIRA EN EL SENTIDO DE QUE SE CITA EL AREA CORRECTA DEL LOTE A DESENGLOBAR

PERSONAS QUE INTERVIENEN EN EL ACTO (X-Titular de derecho real del dominio, I-Titular de dominio incompleto)

A: HINCAPIE PARRA JOSE FREDERMAN CC# 7504837 X

ANOTACIÓN: Nro: 3 Fecha 13/7/1999 Radicación 1999-12710

DOC: ESCRITURA 0944 DEL: 17/6/1999 NOTARIA 6 DE PEREIRA VALOR ACTO: \$ 92,752,632

ESPECIFICACION: MODO DE ADQUISICION : 101 COMPRAVENTA-PARCIAL 7.76.09 M2

PERSONAS QUE INTERVIENEN EN EL ACTO (X-Titular de derecho real del dominio, I-Titular de dominio incompleto)

DE: HINCAPIE PARRA JOSE FREDERMAN CC# 7504837

A: INSTITUTO NACIONAL DE VIAS "INVIAS" X

ANOTACIÓN: Nro: 4 Fecha 13/7/1999 Radicación 1999-12710

DOC: ESCRITURA 0944 DEL: 17/6/1999 NOTARIA 6 DE PEREIRA VALOR ACTO: \$ 0

ESPECIFICACION: OTRO : 915 OTROS-ACLARACION AREA Y LINDEROS UNA VEZ DESCONTADA LA VENTA PARCIAL.

OFICINA DE REGISTRO DE INSTRUMENTOS PÚBLICOS
DE PEREIRA
CERTIFICADO DE TRADICIÓN
MATRÍCULA INMOBILIARIA

Página: 2

Nro Matrícula: 290-127889

COPIA SIMPLE A SOLICITUD DE ENTIDAD EXENTA, ORGANOS DE CONTROL O JUDICIALES

Impreso el 8 de Septiembre de 2006 a las 11:44:30 am
No tiene validez sin la firma del registrador en la última página

AREA 42.283.91 M2

PERSONAS QUE INTERVIENEN EN EL ACTO (X-Titular de derecho real del dominio, I-Titular de dominio incompleto)

A: HINCAPIE PARRA JOSE FREDERMAN CC# 7504837 X

ANOTACIÓN: Nro: 5 Fecha 16/5/2000 Radicación 2000-10080

DOC: ESCRITURA 1883 DEL: 15/5/2000 NOTARIA 1A DE PEREIRA VALOR ACTO: \$ 0

ESPECIFICACION: GRAVAMEN : 210 HIPOTECA DE CUERPO CIERTO-ABIERTA DE CUANTIA INDETERMINADA.

PERSONAS QUE INTERVIENEN EN EL ACTO (X-Titular de derecho real del dominio, I-Titular de dominio incompleto)

DE: HINCAPIE PARRA JOSE FREDERMAN CC# 7504837 X

A: BANCAFE

ANOTACIÓN: Nro: 6 Fecha 18/7/2000 Radicación 2000-14548

DOC: SENTENCIA S.N. DEL: 28/6/2000 JUZGADO PRIMERO DE FAMILIA DE PEREIRA VALOR ACTO: \$ 0

ESPECIFICACION: MODO DE ADQUISICION : 150 ADJUDICACION-PARTICION ADICIONAL SE ADICIONAN OTROS HEREDEROS

PERSONAS QUE INTERVIENEN EN EL ACTO (X-Titular de derecho real del dominio, I-Titular de dominio incompleto)

DE: RAMIREZ HOLGUIN OVIDIO CC# 1257043

A: RAMIREZ SIERRA JOHANN GABRIEL X

A: HINCAPIE PARRA JOSE FREDERMAN CC# 7504837 X

ANOTACIÓN: Nro: 7 Fecha 5/2/2001 Radicación 2001-2471

DOC: ESCRITURA 247 DEL: 24/1/2001 NOTARIA 1 DE PEREIRA VALOR ACTO: \$ 120,000,000

Se cancela la anotación No, 5,

ESPECIFICACION: CANCELACION : 650 CANCELACION HIPOTECA CUERPO CIERO

PERSONAS QUE INTERVIENEN EN EL ACTO (X-Titular de derecho real del dominio, I-Titular de dominio incompleto)

DE: BANCO CAFETERO - BANCAFE

A: HINCAPIE PARRA JOSE FREDERMAN CC# 7504837

ANOTACIÓN: Nro: 8 Fecha 5/2/2001 Radicación 2001-2471

DOC: ESCRITURA 247 DEL: 24/1/2001 NOTARIA 1 DE PEREIRA VALOR ACTO: \$ 2,910,821,037.12

ESPECIFICACION: LIMITACION AL DOMINIO : 351 TRANSFERENCIA DERECHOS DE CUOTA-DACION EN PAGO

DERECHOS EN ESTE Y OTRO

PERSONAS QUE INTERVIENEN EN EL ACTO (X-Titular de derecho real del dominio, I-Titular de dominio incompleto)

DE: HINCAPIE PARRA JOSE FREDERMAN CC# 7504837

A: BANCO CAFETERO - BANCAFE X

ANOTACIÓN: Nro: 9 Fecha 25/4/2002 Radicación 2002-8142

DOC: ESCRITURA 1223 DEL: 23/4/2002 NOTARIA 3 DE PEREIRA VALOR ACTO: \$ 2,000,000

ESPECIFICACION: LIMITACION AL DOMINIO : 351 TRANSFERENCIA DERECHOS DE CUOTA-3.93%

PERSONAS QUE INTERVIENEN EN EL ACTO (X-Titular de derecho real del dominio, I-Titular de dominio incompleto)

DE: RAMIREZ SIERRA JOHANN GABRIEL

A: BENJUMEA TABORDA WILLIAM CC# 10058970 X

ANOTACIÓN: Nro: 10 Fecha 25/4/2002 Radicación 2002-8142

DOC: ESCRITURA 1223 DEL: 23/4/2002 NOTARIA 3 DE PEREIRA VALOR ACTO: \$ 2,000,000

ESPECIFICACION: LIMITACION AL DOMINIO : 342 PACTO DE RETROVENTA

PERSONAS QUE INTERVIENEN EN EL ACTO (X-Titular de derecho real del dominio, I-Titular de dominio incompleto)

DE: BENJUMEA TABORDA WILLIAM CC# 10058970 X

OFICINA DE REGISTRO DE INSTRUMENTOS PÚBLICOS
DE PEREIRA
CERTIFICADO DE TRADICIÓN
MATRÍCULA INMOBILIARIA

Página: 3

Nro Matrícula: 290-127889

COPIA SIMPLE A SOLICITUD DE ENTIDAD EXENTA, ORGANOS DE CONTROL O JUDICIALES

Impreso el 8 de Septiembre de 2006 a las 11:44:30 am
No tiene validez sin la firma del registrador en la última página

A: RAMIREZ SIERRA JOHANN GABRIEL

ANOTACIÓN: Nro: 11 Fecha 7/4/2005 Radicación 2005-6712
DOC: ESCRITURA 00695 DEL: 7/3/2005 NOTARIA 38 DE BOGOTA VALOR ACTO: \$ 0
ESPECIFICACION: MODO DE ADQUISICION : 0102 ACTA ENTREGA DE INMUEBLES A ENTIDAD-SOBRE DERECHO DE CUOTA DEL 96.07% EN ESTE Y OTRO
PERSONAS QUE INTERVIENEN EN EL ACTO (X-Titular de derecho real del dominio, I-Titular de dominio incompleto)
DE: BANCO CAFETERO S.A.
A: GRANBANCO S.A. X

ANOTACIÓN: Nro: 12 Fecha 23/5/2005 Radicación 2005-10066
DOC: ESCRITURA 1029 DEL: 28/4/2005 NOTARIA 6 DE PEREIRA VALOR ACTO: \$ 0
Se cancela la anotación No, 10,
ESPECIFICACION: CANCELACION : 0843 CANCELACION POR VOLUNTAD DE LAS PARTES-CANCELACION PACTO DE RETROVENTA
PERSONAS QUE INTERVIENEN EN EL ACTO (X-Titular de derecho real del dominio, I-Titular de dominio incompleto)
DE: RAMIREZ SIERRA JOHANN GABRIEL
A: BENJUMEA TABORDA WILLIAM

ANOTACIÓN: Nro: 13 Fecha 23/5/2005 Radicación 2005-10066
DOC: ESCRITURA 1029 DEL: 28/4/2005 NOTARIA 6 DE PEREIRA VALOR ACTO: \$ 2.000.000
ESPECIFICACION: MODO DE ADQUISICION : 0151 RESCILIACION-DEL CONTRATO DE COMPRAVENTA DELA ESC # 1223 DEL 23.04.2002 NOT. 3 DE PEREIRA
PERSONAS QUE INTERVIENEN EN EL ACTO (X-Titular de derecho real del dominio, I-Titular de dominio incompleto)
DE: BENJUMEA TABORDA WILLIAM CC# 10058970
A: RAMIREZ SIERRA JOHANN GABRIEL CC# 80056021 X

ANOTACIÓN: Nro: 14 Fecha 23/5/2005 Radicación 2005-10067
DOC: ESCRITURA 1196 DEL: 17/5/2005 NOTARIA 6 DE PEREIRA VALOR ACTO: \$ 1.800.000
ESPECIFICACION: LIMITACION AL DOMINIO : 0307 COMPRAVENTA DERECHOS DE CUOTA
PERSONAS QUE INTERVIENEN EN EL ACTO (X-Titular de derecho real del dominio, I-Titular de dominio incompleto)
DE: RAMIREZ SIERRA JOHANN GABRIEL CC# 80056021
A: PINILLA MORALES PAULA MARCELA CC# 42156977 X

ANOTACIÓN: Nro: 15 Fecha 9/9/2005 Radicación 2005-18013
DOC: ESCRITURA 5758 DEL: 17/8/2005 NOTARIA 38 DE BOGOTA VALOR ACTO: \$ 0
ESPECIFICACION: OTRO : 0901 ACLARACION-Y ADICION A LA ESCRITURA PUBLICA #695 DEL 07-03-05 DE LA NOTARIA 38 DE BOGOTA EN CUANTO A CLARAR EN ESTE PREDIO EL PORCENTAJE CEDIDO 96.07196741876%
PERSONAS QUE INTERVIENEN EN EL ACTO (X-Titular de derecho real del dominio, I-Titular de dominio incompleto)
DE: BANCO CAFETERO
A: GRANBANCO S.A.

NRO TOTAL DE ANOTACIONES: *15*

CON BASE EN LA PRESENTE SE ABRIERON LAS SIGUIENTES MATRICULAS
3->290-137457 SECTOR AUTOPISTA DEL CAFE, # LOTE DE TERRENO

SALVEDADES: (Información Anterior o Corregida)

OFICINA DE REGISTRO DE INSTRUMENTOS PÚBLICOS
DE PEREIRA
CERTIFICADO DE TRADICIÓN
MATRÍCULA INMOBILIARIA

Página: 4

Nro Matrícula: 290-127889

COPIA SIMPLE A SOLICITUD DE ENTIDAD EXENTA, ORGANOS DE CONTROL O JUDICIALES


Impreso el 8 de Septiembre de 2006 a las 11:44:30 am
No tiene validez sin la firma del registrador en la última página

Anotación Nro: 15 No. corrección: 1 Radicación: C2005-815 Fecha: 23/9/2005
AGREGADA ANOTACION VALE POR OMISION EN CALIFICACION. T.C.C2005-815

FIN DE ESTE DOCUMENTO

El interesado debe comunicar cualquier falla o error en el registro de los documentos

USUARIO: 4090 impreso por: 4090
TURNO: 2006-290-1-66449 FECHA: 8/9/2006



El registrador REGISTRADOR PRINCIPAL FRANCISCO JAVIER CEDENO ROJAS

OFICINA DE REGISTRO DE INSTRUMENTOS PÚBLICOS
DE PEREIRA
CERTIFICADO DE TRADICIÓN
MATRÍCULA INMOBILIARIA

Página: 1

Nro Matrícula: 290-97182

COPIA SIMPLE A SOLICITUD DE ENTIDAD EXENTA, ORGANOS DE CONTROL O JUDICIALES

Impreso el 8 de Septiembre de 2006 a las 11:39:25 am
No tiene validez sin la firma del registrador en la última página

CIRCULO REGISTRAL: 290 PEREIRA DEPTO: RISARALDA MUNICIPIO: PEREIRA VEREDA: PEREIRA
FECHA APERTURA: 29/9/1993 RADICACIÓN: 9316327 CON: ESCRITURA DE 16/9/1993

COD CATASTRAL: 00-03-001-0136-000
COD CATASTRAL ANT: SIN INFORMACION

ESTADO DEL FOLIO: **ACTIVO**

=====

DESCRIPCIÓN: CABIDA Y LINDEROS:

VER CABIDA Y LINDEROS SEGUN ESCRITURA #2673 DEL 16-09-93 NOTARIA 3. DE PEREIRA. AREA 438.025.66 MTS.2

COMPLEMENTACIÓN:

FUE EL SEÑOR ALEJANDRO BLANCO BLANCO, QUIEN ADQUIRIÓ EL PREDIO EN MAYOR EXTENSION POR ENGLOBE QUE REALIZARA SEGUN ESC. # 2284 NOTARIA 3. PEREIRA, DEL 05-08-91, REG. EL 03-09-91, A LA MATRÍCULA INMOBILIARIA 290-0082446. ALEJANDRO BLANCO BLANCO, ADQUIRIÓ EL PREDIO MOTIVO DE ENGLOBE DE LA SIGUIENTE MANERA: PARTE. POR COMPRA A SAMUEL EDUARDO SALAZAR ECHEVERRY, POR ESC. # 554 NOTARIA 3. PEREIRA, DEL 25-02-77, REG. EL 07-03-77, EN LA MATRÍCULA INMOBILIARIA 290-0017511. EL TRADENTE, ADQUIRIÓ EN MAYOR EXTENSION, POR COMPRA A LA FUNDACION MARIA TERESA ROLDAN DE VARGAS, POR ESC. #744 NOTARIA 1. PEREIRA, DEL 18-05-76, REG. EL 14-06-76, EN LA MATRÍCULA 290-0013779. LA FUNDACION MARIA TERESA ROLDAN DE VARGAS. ADQUIRIÓ EN MAYOR EXTENSION POR DONACION QUE LE HIZO JORGE LUIS VARGAS ROLDAN, POR ESC. #5297 NOTARIA 7. BOGOTA, DEL 31-12-57, REG. EL 22-01-58, EN EL L. 1. IMPAR, T. 1. FLIO. 77, PTDA. 98. OTRA PARTE, EN ASOCIO DE JESUS MARIA LOPEZ OSORIO, POR COMPRA A MARIA DEL ROSARIO PARRA VDA. DE GONZALEZ, POR ESC. #329 NOTARIA 3. PEREIRA, DEL 02-02-68, REG. EL 05-02-58, EN LA MATRÍCULA 290-0009384. LUEGO POR ESC. # 1530 NOTARIA 3. PEREIRA. DEL 28-05-68, REG. EL 05-06-68, EN LA MATRÍCULA YA CITADA. JESUS MARIA LOPEZ OSORIO, VENDIÓ LA MITAD A ALEJANDRO BLANCO BLANCO, OTRA PARTE, POR COMPRA QUE HIZO A FRANCISCO EDGAR ARENAS ARISTIZABAL, POR ESC. #819 NOTARIA 3. PEREIRA, DEL 13-04-76, REG. EL 22-04-76, EN LA MATRÍCULA 290-0013207. EL TRADENTE, ADQUIRIÓ EN MAYOR EXTENSION EN DOS PORCIONES POR DACION EN PAGO QUE LE HIZO LA FUNDACION MARIA TERESA ROLDAN DE VARGAS, POR ESC. # 1973 NOTARIA 1. PEREIRA, DEL 02-12-75, REG. EL REG. EL 10-12-75, EN LAS MATRÍCULAS 290-0011640 Y 290-0011641. LA FUNDACION TRADENTE ADQUIRIÓ POR ESC. # 5297 CITADA ANTERIORMENTE. OTRA PARTE, POR COMPRA A LAURA CANO DE GOMEZ, POR ESC. # 145 NOTARIA 1. PEREIRA, DEL 03-02-75, REG. EL 05-02-75, EN LA MATRÍCULA 290-0001356. LA TRADENTE, ADQUIRIÓ POR ADJUDICACION QUE SE LE HIZO EN LA SUCESION DE AQUININA SIERRA VDA. DE CANO, APROBADA POR EL JUZ. 1. CIVIL DEL CTO. PEREIRA, EN SENTENCIA DEL 28-05-71, REG. EL 12-06-71, EN LA MATRÍCULA YA CITADA. OTRA PARTE, POR COMPRA A EVANGELINA CASTRO DE CARDONA, POR ESC. #573 NOTARIA 3. PEREIRA, DEL 20-02-87, REG. EL 23-02-87-EN LA MATRÍCULA INMOBILIARIA 290-0001919. LA TRADENTE, ADQUIRIÓ POR ADJUDICACION QUE SE LE HIZO EN LA SUCESION DE MARIA DOLORES CARDONA VDA. DE CRUZ, APROBADO POR EL JUZ. 1. CIVIL DEL CTO. DE PEREIRA, EN SENTENCIA DEL 24-03-83, REG. EL 04-02-85, EN LA MATRÍCULA YA CITADA. LA TRADENTE, ADQUIRIÓ POR ADJUDICACION QUE SE LE HIZO EN LA SUCESION DE PEDRO CRUZ ANGEL, APROBADO POR EL JUZ. 2. CIVIL DEL CTO. ARMENIA, DEL 04-07-73, REG. EL 02-08-73, EN LA MATRÍCULA YA CITADA. EL TRADENTE, ADQUIRIÓ POR ADJUDICACION QUE SE LE HIZO EN LA SUCESION DE PUREZA CORTES DE CRUZ, APROBADO POR EL JUZ. CIVIL DEL CTO. DE ARMENIA EN SENTENCIA DEL 08-06-55, REG. EL 23-11-55, EN LA MATRÍCULA YA CITADA. OTRA PARTE, ADQUIRIDA POR COMPRA DE LOS DERECHOS A HERMENEGILDO GARCIA RAMIREZ, POR ESC. # 1732 NOTARIA 1. PEREIRA, DEL 13-10-60, REG. EL 19-10-60, EN LA MATRÍCULA 290-0009379. OTRA PARTE POR COMPRA DE DERECHOS A HERMENEGILDO GARCIA R., POR ESC. # 5741 NOTARIA 3. CALI, DEL 07-10-60, REG. EL 15-10-60, EN LA MATRÍCULA YA CITADA. OTRA PARTE, POR COMPRA A HERMENEGILDO GARCIA RAMIREZ, NURY GARCIA DE LENIS, AURA GARCIA DE GONZALEZ, OLGA GARCIA DE AGUIRRE Y LIGIA GARCIA DE CASTILLO, POR ESC. #1693 NOTARIA 1. PEREIRA, DEL 05-10-60, REG. EL 15-10-60, EN LA MATRÍCULA YA CITADA. HERMENEGILDO GARCIA R., ADQUIRIÓ LOS DERECHOS TRANSFERIDOS A ALEJANDRO BLANCO BLANCO, POR COMPRA A MARIA FANNY GARCIA DE CEBALLOS, POR ESC. #5741 NOTARIA 3. CALI, DEL 07-10-60, REG. EL 15-10-60 EN LA MATRÍCULA YA CITADA. OTRA PARTE, POR COMPRA A OMAR GARCIA B., POR ESC. #1487 NOTARIA 2. PEREIRA, DEL 22-07-44, REG. EL 08-08-44, EN LA MATRÍCULA YA CITADA. OTRA PARTE, POR COMPRA A MARIA AURORA GARCIA B., POR ESC. #1031 NOTARIA 2. PEREIRA, DEL 31-05-43, REG. EL 16-06-43, EN LA MATRÍCULA YA CITADA. HERMENEGILDO GARCIA R., Y AURA GARCIA B., MARIA AURORA,

OFICINA DE REGISTRO DE INSTRUMENTOS PÚBLICOS
DE PEREIRA
CERTIFICADO DE TRADICIÓN
MATRÍCULA INMOBILIARIA

Página: 2

Nro Matrícula: 290-97182

COPIA SIMPLE A SOLICITUD DE ENTIDAD EXENTA, ORGANOS DE CONTROL O JUDICIALES

Impreso el 8 de Septiembre de 2006 a las 11:39:25 am
No tiene validez sin la firma del registrador en la última página

OLGA NURY, MARIA FANNY, LIGIA Y OMAR GARCIA B., ADQUIRIERON EL PREDIO POR ADJUDICACION QUE SE LES HIZO EN LA SUCESION DE MARIA FRANCISCA BUSTAMANTE DE GARCIA, APROBADO POR EL JUZ. CIVIL DEL CTO. DE PEREIRA, EN SENTENCIA DEL 14-04-43, REG. EL 30-04-43, EN LA MATRICULA YA CITADA. OTRA PARTE, ADQUIRIDA POR ALEJANDRO BLANCO BLANCO, POR COMPRA A VIRGILIO BLANCO GIRALDO Y MARIA GLORIA HENAO GRISALES, POR ESC. # 869 NOTARIA 3. PEREIRA, DEL 08-04-83, REG. EL 12-04-83, EN LA MATRICULA 290-0013705. LOS TRADENTES ADQUIRIERON DE LA SIGUIENTE MANERA: VIRGILIO BLANCO GIRALDO, ADQUIRIO LA MITAD POR COMPRA A JESUS ANTONIO HENAO GRISALES, POR ESC. #1948 NOTARIA 1. PEREIRA, DEL 19-11-71, REG. EL 29-11-71, EN LA MATRICULA YA CITADA. EL TRADENTE, ADQUIRIO EN ASOCIO DE MARIA GLORIA HENAO GRISALES Y MARIA MERCEDES GRISALES VDA. DE HENAO, POR ADJUDICACION QUE SE LES HIZO EN LA SUCESION DE BERNARDO HENAO LONDOÑO, APROBADO POR EL JUZ. 1. CIVIL DEL CTO. DE PEREIRA, EN SENTENCIA DEL 05-12-62, REG. EL 19-12-62, EN LA MATRICULA YA CITADA. MARIA GLORIA Y JESUS ANTONIO HENAO GRISALES, ADQUIRIERON OTRA PARTE, POR ADJUDICACION QUE SE LES HIZO EN LA SUCESION DE MARIA MERCEDE GRISALES VDA. DE HENAO. APROBADA POR EL JUZ. 1. CIVIL DEL CTO. PEREIRA, EN SENTENCIA DEL 26-08-71, REG. EL 20-09-71, EN LA MATRICULA YA CITADA. OTRA PARTE, ADQUIRIDA POR ALEJANDRO BLANCO, POR ADJUDICACION BLANCO, POR ADJUDICACION QUE SE LE HIZO EN LA LIQUIDACION DE LA COMUNIDAD CELEBRADA CON LUIS EDUARDO, ANGELICA, AMANDA, MARIA DE LOS ANGELES, MARIA LETICIA, ALBA MARINA, MARIA FANNY, CARMEN JULIA, LUZ DARY, SOLEDAD, MERCEDES Y VENTURA DIAZ OSPINA, POR ESC. #2436 NOTARIA 1. PEREIRA, DEL 27-08-84, REG. EL 03-09-84, EN LA MATRICULA 290-0049283. OTRA PARTE, ADQUIRIDA POR ALEJANDRO BLANCO BLANCO, POR COMPRA A LUIS EDUARDO DIAZ OSPINA, MARIA SOLEDAD DIAZ DE GIRALDO, MARIA LETICIA DIAZ DE BENITEZ Y CARMEN JULIA DIAZ DE GOMEZ, POR ESC. #3674 NOTARIA 3. PEREIRA, DEL 20-11-85, REG. EL 06-12-85, EN LA MATRICULA 290-0049282. LOS TRADENTES, ADQUIRIERON POR ADJUDICACION QUE SE LES HIZO EN LA LIQUIDACION DE LA COMUNIDAD POR MEDIO DE ESC. # 2436 CITADA ANTERIORMENTE Y LA COMPLEMENTACION ES LA MISMA DE LA MATRICULA 290-0049283. LOS COMUNEROS ADQUIRIERON EL PREDIO MOTIVO DE PARTICION DE LA SIGUIENTE MANERA. LA MITAD DE LOS DERECHOS, A TITULO DE PERMUTA CELEBRADA CON MERCEDES OSPINA VDA. DE DIAZ, AL TENOR DE ESC. #2436 OTORGADA EN LA NOTARIA 1. PEREIRA, DEL 27-08-84, Y REG. EL 03-09-84, AL FOLIO DE MATRICULA 2900037419. MERCEDES OSPINA VDA. DE DIAZ, ADQUIRIO LA MITAD, EN COMUN Y PROINDIVISO CON LA OTRA MITAD PERTENECIENTE A LOS PERMUTANTES, POR ADJUDICACION EN LA SUCESION DE RAFAEL DIAZ RINCON, SUCESORIO TRAMITADO EN EL JUZ. 1. CIVIL DEL CTO. PEREIRA, Y APROBADO EN SENTENCIA DE FECHA 10-08-81, REG. EL 11-01-82, AL FOLIO DE MATRICULA PROCEDENTEMENTE ANOTADA. EL ASIGNATARI RAFAEL ANTONIO DIAZ OSPINA, VENDIO SU DERECHO DE CUOTA A BLANCO ALEJANDRO, AL TENOR DE LA ESC. # 3325 EXPEDIDA EN LA NOTARIA 3. PEREIRA DEL 29-11-83, REG. EL 06-12-83, AL FOLIO DE MATRICULA INMOBILIARIA YA CONOCIDA. EL CAUSANTE, RAFAEL DIAZ RINCON, ADQUIRIO ASI: UNA PARTE, POR COMPRA A VICTOR MAZUERA I., POR ESC. #606 NOTARIA DEL CIRCUITO PEREIRA, DEL 25-06-21, REG. EL 02-07-21, EN EL L.1.T.1.FLIO.361,PTDA.389. OTRA PARTE, POR COMPRA AL MISMO VICTOR MAZUERA POR ESC. #55 NOTARIA 2. PEREIRA, DEL 13-01-26, REG. EL 06-02-SIGUIENTE, EN EL L.1 T.1.FLIO.164,PTDA.140. OTRA PARTE, POR ADJUDICACION EN LA LIQUIDACION DE LA COMUNIDAD CON LUIS CARLOS DIAZ RINCON, POR ESC. #153 NOTARIA 1. PEREIRA, DEL 24-02-37, REG. EL 06-05-SIGUIENTE, EN EL L.1.T.1.FLIO.329,PTDA.305. OTRA PARTE, POR COMPRA A RAMON ECHEVERRY POR ESC. #529 NOTARIA 1. PEREIRA, DEL 28-04-34, REG. EL 26-05-SIGUIENTE, EN EL L.1.T.4.FLIO.314,PTDA.714.DOS PARTES, POR COMPRA A MARCO TULIO CADAVID JARAMILLO, POR ESC. #1597 NOTARIA 1. PEREIRA, DEL 28-09-45, REG. EL 23-10-SIGUIENTE EN EL L.1. Y OTRA PARTE, POR COMPRA A ALICIA JARAMILLO VDA. DE ARIAS, POR ESC. 802 NOTARIA 3. PEREIRA, DEL 06-04-59, REG. EL 15-04-59, EN EL L.1. PAR, T.2. FLIO. 201, PTDA. 538.

DIRECCIÓN DEL INMUEBLE Tipo de predio: RURAL
1) HACIENDA COROZAL

MATRÍCULA ABIERTA CON BASE EN LA(S) SIGUIENTE(S) MATRICULA(S) (En caso de Integración y otros)
290-82446

ANOTACIÓN: Nro: 001 Fecha 12/6/1971 Radicación
DOC: SENTENCIA S.N. DEL: 28/5/1971 JUZ. 1. C. CTO. DE PEREIRA VALOR ACTO: \$ 0

Nro Matrícula: 290-97182

COPIA SIMPLE A SOLICITUD DE ENTIDAD EXENTA, ORGANOS DE CONTROL O JUDICIALES

Impreso el 8 de Septiembre de 2006 a las 11:39:25 am
No tiene validez sin la firma del registrador en la última página

ESPECIFICACION: LIMITACION AL DOMINIO : 320 SERVIDUMBRE ACTIVA DE TRANSITO
PERSONAS QUE INTERVIENEN EN EL ACTO (X-Titular de derecho real del dominio, I-Titular de dominio incompleto)
DE: SIERRA VDA DE CANO AQUILINA
A: CANO DE GOMEZ LAURA X

ANOTACIÓN: Nro: 002 Fecha 12/6/1971 Radicación
DOC: SENTENCIA S.N. DEL: 28/5/1971 JUZG. 1 C.CTO. DE PEREIRA VALOR ACTO: \$ 0

ESPECIFICACION: LIMITACION AL DOMINIO : 321 SERVIDUMBRE ACTIVA DE ACUEDUCTO
PERSONAS QUE INTERVIENEN EN EL ACTO (X-Titular de derecho real del dominio, I-Titular de dominio incompleto)
DE: SIERRA VDA DE CANO AQUILINA
A: CANO DE GOMEZ LAURA X

ANOTACIÓN: Nro: 003 Fecha 12/6/1971 Radicación
DOC: SENTENCIA S.N. DEL: 28/5/1971 JUZG. 1 C.CTO. DE PEREIRA VALOR ACTO: \$ 0

ESPECIFICACION: LIMITACION AL DOMINIO : 326 SERVIDUMBRE DE ENERGIA ELECTRICA
PERSONAS QUE INTERVIENEN EN EL ACTO (X-Titular de derecho real del dominio, I-Titular de dominio incompleto)
DE: SIERRA VDA DE CANO AQUILINA
A: CANO DE GOMEZ LAURA X

ANOTACIÓN: Nro: 004 Fecha 20/8/1973 Radicación
DOC: ESCRITURA 2962 DEL: 14/8/1973 NOTARIA 3. DE PEREIRA VALOR ACTO: \$ 500,000

ESPECIFICACION: GRAVAMEN : 210 HIPOTECA SOBRE PARTE
PERSONAS QUE INTERVIENEN EN EL ACTO (X-Titular de derecho real del dominio, I-Titular de dominio incompleto)
DE: BLANCO ALEJANDRO X
A: BANCO CAFETERO

ANOTACIÓN: Nro: 005 Fecha 30/7/1975 Radicación
DOC: ESCRITURA 2112 DEL: 25/7/1975 NOTARIA 3. DE PEREIRA VALOR ACTO: \$ 500,000

ESPECIFICACION: GRAVAMEN : 210 AMPLIACION HIPOTECA CONSTITUIDA POR ESC. 2962
PERSONAS QUE INTERVIENEN EN EL ACTO (X-Titular de derecho real del dominio, I-Titular de dominio incompleto)
DE: BLANCO BLANCO ALEJANDRO X
A: BANCO CAFETERO

ANOTACIÓN: Nro: 006 Fecha 14/6/1976 Radicación
DOC: ESCRITURA 744 DEL: 18/5/1976 NOTARIA 1. DE PEREIRA VALOR ACTO: \$ 0

ESPECIFICACION: LIMITACION AL DOMINIO : 320 SERVIDUMBRE ACTIVA DE TRANSITO
PERSONAS QUE INTERVIENEN EN EL ACTO (X-Titular de derecho real del dominio, I-Titular de dominio incompleto)
DE: FUNDACION MARIA TERESA ROLDAN DE VARGAS
A: SALAZAR ECHEVERRY SAMUEL EDUARDO

ANOTACIÓN: Nro: 007 Fecha 14/6/1976 Radicación
DOC: ESCRITURA 744 DEL: 18/5/1976 NOTARIA 1. DE PEREIRA VALOR ACTO: \$ 0

ESPECIFICACION: OTRO : 999 SERVIDUMBRE PASIVA DE TRANSITO
PERSONAS QUE INTERVIENEN EN EL ACTO (X-Titular de derecho real del dominio, I-Titular de dominio incompleto)
DE: FUNDACION MARIA TERESA ROLDAN DE VARGAS
A: SALAZAR ECHEVERRY SAMUEL EDUARDO

OFICINA DE REGISTRO DE INSTRUMENTOS PÚBLICOS
DE PEREIRA
CERTIFICADO DE TRADICIÓN
MATRÍCULA INMOBILIARIA

Página: 4

Nro Matrícula: 290-97182

COPIA SIMPLE A SOLICITUD DE ENTIDAD EXENTA, ORGANOS DE CONTROL O JUDICIALES

Impreso el 8 de Septiembre de 2006 a las 11:39:25 am
No tiene validez sin la firma del registrador en la última página

ANOTACIÓN: Nro: 008 Fecha 14/6/1976 Radicación
DOC: ESCRITURA 744 DEL: 18/5/1976 NOTARIA 1. DE PEREIRA VALOR ACTO: \$ 0
ESPECIFICACION: OTRO : 999 SERVIDUMBRE DE ACUEDUCTO ACTIVA
PERSONAS QUE INTERVIENEN EN EL ACTO (X-Titular de derecho real del dominio, I-Titular de dominio incompleto)
DE: FUNDACION MARIA TERESA ROLDAN DE VARGAS
A: SALAZAR ECHEVERRY SAMUEL EDUARDO

ANOTACIÓN: Nro: 009 Fecha 14/6/1976 Radicación
DOC: ESCRITURA 744 DEL: 18/5/1976 NOTARIA 1. DE PEREIRA VALOR ACTO: \$ 0
ESPECIFICACION: OTRO : 999 SERVIDUMBRE DE ACUEDUCTO PASIVA
PERSONAS QUE INTERVIENEN EN EL ACTO (X-Titular de derecho real del dominio, I-Titular de dominio incompleto)
DE: FUNDACION MARIA TERESA ROLDAN DE VARGAS
A: SALAZAR ECHEVERRY SAMUEL EDUARDO

ANOTACIÓN: Nro: 010 Fecha 14/6/1976 Radicación
DOC: ESCRITURA 744 DEL: 18/5/1976 NOTARIA 1. DE PEREIRA VALOR ACTO: \$ 0
ESPECIFICACION: OTRO : 999 SERVIDUMBRE DE ENERGIA ELECTRICA
PERSONAS QUE INTERVIENEN EN EL ACTO (X-Titular de derecho real del dominio, I-Titular de dominio incompleto)
DE: FUNDACION MARIA TERESA ROLDAN DE VARGAS
A: SALAZAR ECHEVERRY SAMUEL EDUARDO

ANOTACIÓN: Nro: 011 Fecha 11/10/1979 Radicación
DOC: ESCRITURA 2410 DEL: 8/10/1979 NOTARIA 3. DE PEREIRA VALOR ACTO: \$ 4,000,000
ESPECIFICACION: GRAVAMEN : 210 AMPLIACION HIPOTECA CONSTITUIDA POR ESC. #S 2962 Y 2112
PERSONAS QUE INTERVIENEN EN EL ACTO (X-Titular de derecho real del dominio, I-Titular de dominio incompleto)
DE: BLANCO BLANCO ALEJANDRO X
A: BANCO CAFETERO

ANOTACIÓN: Nro: 012 Fecha 3/9/1984 Radicación
DOC: ESCRITURA 2436 DEL: 27/8/1984 NOTARIA 1. DE PEREIRA VALOR ACTO: \$ 0
ESPECIFICACION: LIMITACION AL DOMINIO : 321 SERVIDUMBRE DE ACUEDUCTO
PERSONAS QUE INTERVIENEN EN EL ACTO (X-Titular de derecho real del dominio, I-Titular de dominio incompleto)
DE: BLANCO ALEJANDRO
A: DIAZ OSPINA LUIS EDUARDO
A: DIAZ OSPINA SOLEDAD
A: DIAZ OSPINA LETICIA
A: DIAZ OSPINA CARMEN
A: DIAZ OSPINA VENTURA
A: DIAZ OSPINA FANNY
A: DIAZ OSPINA MARINA
A: DIAZ OSPINA AMANDA
A: DIAZ OSPINA LUZ DARY
A: DIAZ OSPINA MERCEDES
A: DIAZ OSPINA MARIA DE LOS ANGELES
A: DIAZ OSPINA ANGELICA

ANOTACIÓN: Nro: 013 Fecha 3/9/1984 Radicación

Nro Matrícula: 290-97182

COPIA SIMPLE A SOLICITUD DE ENTIDAD EXENTA, ORGANOS DE CONTROL O JUDICIALES

Impreso el 8 de Septiembre de 2006 a las 11:39:25 am
No tiene validez sin la firma del registrador en la última página

DOC: ESCRITURA 2436 DEL: 27/8/1984 NOTARIA 1. DE PEREIRA VALOR ACTO: \$ 0
ESPECIFICACION: LIMITACION AL DOMINIO : 320 SERVIDUMBRE DE TRANSITO
PERSONAS QUE INTERVIENEN EN EL ACTO (X-Titular de derecho real del dominio, I-Titular de dominio incompleto)
A: BLANCO ALEJANDRO

ANOTACIÓN: Nro: 014 Fecha 3/9/1984 Radicación
DOC: ESCRITURA 2436 DEL: 27/8/1984 NOTARIA 1. DE PEREIRA VALOR ACTO: \$ 0
ESPECIFICACION: LIMITACION AL DOMINIO : 326 SERVIDUMBRE DE ENERGIA Y ALUMBRADO
PERSONAS QUE INTERVIENEN EN EL ACTO (X-Titular de derecho real del dominio, I-Titular de dominio incompleto)
A: BLANCO ALEJANDRO

ANOTACIÓN: Nro: 015 Fecha 3/9/1984 Radicación
DOC: ESCRITURA 2436 DEL: 27/8/1984 NOTARIA 1. DE PEREIRA VALOR ACTO: \$ 0
ESPECIFICACION: LIMITACION AL DOMINIO : 321 SERVIDUMBRE DE ACUEDUCTO
PERSONAS QUE INTERVIENEN EN EL ACTO (X-Titular de derecho real del dominio, I-Titular de dominio incompleto)
DE: BLANCO ALEJANDRO
A: DIAZ OSPINA LUIS EDUARDO
A: DIAZ OSPINA SOLEDAD
A: DIAZ OSPINA LETICIA
A: DIAZ OSPINA CARMEN

ANOTACIÓN: Nro: 016 Fecha 3/9/1984 Radicación
DOC: ESCRITURA 2436 DEL: 27/8/1984 NOTARIA 1. DE PEREIRA VALOR ACTO: \$ 0
ESPECIFICACION: LIMITACION AL DOMINIO : 320 SERVIDUMBRE DE TRANSITO
PERSONAS QUE INTERVIENEN EN EL ACTO (X-Titular de derecho real del dominio, I-Titular de dominio incompleto)
A: DIAZ OSPINA LUIS EDUARDO
A: DIAZ OSPINA SOLEDAD
A: DIAZ OSPINA LETICIA
A: DIAZ OSPINA CARMEN

ANOTACIÓN: Nro: 017 Fecha 3/9/1984 Radicación
DOC: ESCRITURA 2436 DEL: 27/8/1984 NOTARIA 1. DE PEREIRA VALOR ACTO: \$ 0
ESPECIFICACION: LIMITACION AL DOMINIO : 326 SERVIDUMBRE DE ENERGIA Y ALUMBRADO
PERSONAS QUE INTERVIENEN EN EL ACTO (X-Titular de derecho real del dominio, I-Titular de dominio incompleto)
A: DIAZ OSPINA LUIS EDUARDO
A: DIAZ OSPINA SOLEDAD
A: DIAZ OSPINA LETICIA

ANOTACIÓN: Nro: 018 Fecha 23/9/1993 Radicación 16327
DOC: ESCRITURA 2673 DEL: 16/9/1993 NOTARIA 3. DE PEREIRA VALOR ACTO: \$ 122,888,500
ESPECIFICACION: MODO DE ADQUISICION : 106 ADJUDICACION LIQUIDACION SOCIEDAD CONYUGAL
PERSONAS QUE INTERVIENEN EN EL ACTO (X-Titular de derecho real del dominio, I-Titular de dominio incompleto)
DE: BLANCO ALEJANDRO
DE: GIRALDO DE BLANCO MARINA
A: GIRALDO DE BLANCO MARINA X

ANOTACIÓN: Nro: 019 Fecha 15/4/1994 Radicación 946890

OFICINA DE REGISTRO DE INSTRUMENTOS PÚBLICOS
DE PEREIRA
CERTIFICADO DE TRADICIÓN
MATRÍCULA INMOBILIARIA

Página: 6

Nro Matrícula: 290-97182

COPIA SIMPLE A SOLICITUD DE ENTIDAD EXENTA, ORGANOS DE CONTROL O JUDICIALES

Impreso el 8 de Septiembre de 2006 a las 11:39:25 am
No tiene validez sin la firma del registrador en la última página

DOC: ESCRITURA 1810 DEL: 12/4/1994 NOTARIA 1. DE PEREIRA VALOR ACTO: \$ 4,000,000

Se cancela la anotación No, 011,

ESPECIFICACION: CANCELACION : 650 CANCELACION HIPOTECA Y SUS AMPLIACIONES ESTE Y OTROS.

PERSONAS QUE INTERVIENEN EN EL ACTO (X-Titular de derecho real del dominio, I-Titular de dominio incompleto)

DE: BANCO CAFETERO

A: BLANCO BLANCO ALEJANDRO

ANOTACIÓN: Nro: 20 Fecha 4/10/2000 Radicación 2000-20084

DOC: ESCRITURA 4023 DEL: 3/10/2000 NOTARIA PRIMERA DE PEREIRA VALOR ACTO: \$ 0

ESPECIFICACION: GRAVAMEN : 210 HIPOTECA DE CUERPO CIERTO-ABIERTA SIN LIMITE DE CUANTIA

PERSONAS QUE INTERVIENEN EN EL ACTO (X-Titular de derecho real del dominio, I-Titular de dominio incompleto)

DE: GIRALDO DE BLANCO MARINA CC# 29914053 X

A: BANCO AGRARIO DE COLOMBIA S.A.

ANOTACIÓN: Nro: 21 Fecha 27/11/2002 Radicación 2002-23989

DOC: OFICIO 00 DEL: 26/11/2002 MUNICIPIO DE PEREIRA VALOR ACTO: \$ 0

ESPECIFICACION: MEDIDA CAUTELAR : 0444 EMBARGO POR JURISDICCION COACTIVA

PERSONAS QUE INTERVIENEN EN EL ACTO (X-Titular de derecho real del dominio, I-Titular de dominio incompleto)

DE: SECRETARIA DE HACIENDA MUNICIPAL DE PEREIRA

A: GIRALDO DE BLANCO MARINA X

ANOTACIÓN: Nro: 22 Fecha 11/2/2003 Radicación 2003-3262

DOC: OFICIO 124-03 DEL: 5/2/2003 MUNICIPIO DE PEREIRA DE PEREIRA VALOR ACTO: \$ 0

Se cancela la anotación No, 21,

ESPECIFICACION: CANCELACION : 0771 CANCELACION EMBARGO POR JURISDICCION COACTIVA

PERSONAS QUE INTERVIENEN EN EL ACTO (X-Titular de derecho real del dominio, I-Titular de dominio incompleto)

DE: MUNICIPIO DE PEREIRA SECRETARIA DE HACIENDA MUNICIPAL

A: GIRALDO DE BLANCO MARINA CC# 29914053

NRO TOTAL DE ANOTACIONES: *22*

FIN DE ESTE DOCUMENTO

El interesado debe comunicar cualquier falla o error en el registro de los documentos

USUARIO: 4090 impreso por: 4090

TURNO: 2006-290-1-66430 FECHA: 8/9/2006


OFICINA DE REGISTRO DE INSTRUMENTOS PÚBLICOS
DE PEREIRA
CERTIFICADO DE TRADICIÓN
MATRÍCULA INMOBILIARIA

Página: 7

Nro Matrícula: 290-97182

COPIA SIMPLE A SOLICITUD DE ENTIDAD EXENTA, ORGANOS DE CONTROL O JUDICIALES

Impreso el 8 de Septiembre de 2006 a las 11:39:25 am
No tiene validez sin la firma del registrador en la última página



El registrador REGISTRADOR PRINCIPAL FRANCISCO JAVIER CEDENO ROJAS

2

2

2

2

2

OFICINA DE REGISTRO DE INSTRUMENTOS PÚBLICOS
DE PEREIRA
CERTIFICADO DE TRADICIÓN
MATRÍCULA INMOBILIARIA

Página: 1

Nro Matrícula: 290-131600

COPIA SIMPLE A SOLICITUD DE ENTIDAD EXENTA, ORGANOS DE CONTROL O JUDICIALES

Impreso el 8 de Septiembre de 2006 a las 11:46:11 am
No tiene validez sin la firma del registrador en la última página

CIRCULO REGISTRAL: 290 PEREIRA DEPTO: RISARALDA MUNICIPIO: PEREIRA VEREDA: SAN JOAQUIN
FECHA APERTURA: 11/2/1998 RADICACIÓN: 1998-10433 CON: CERTIFICADO DE 4/8/1952

ESTADO DEL FOLIO: ACTIVO

COD CATASTRAL:
COD CATASTRAL ANTES DE INFORMACION

DESCRIPCIÓN: CABIDA Y LINDEROS:

LOTE DE TERRENO, CONSTANTE DE UNA EXTENSION APROXIMADA DE OCHO CUADRAS (6.400 MTS.2, CADA UNO); CON SEIS MIL DOSCIENTOS OCHENTA Y CUATRO METROS (6.284). VER LINDEROS SEGUN LA SENTENCIA DEL 04-08-52 DEL JUZGADO CIVIL DEL CIRCUITO DE PEREIRA, REG. EL 03-12-52 EN EL LIBRO 1, TOMO 7, FOLIO 446, PARTIDA 3824 DE 1952, MATRICULADO EN EL TOMO 29, FOLIO 57, PARTIDA 8341 RURALES PEREIRA.

COMPLEMENTACIÓN:

DIRECCIÓN DEL INMUEBLE Tipo de predio: RURAL
1) FINCA LA AGUADITA, PARAJE SAN JOAQUIN

MATRÍCULA ABIERTA CON BASE EN LA(s) SIGUIENTE(S) MATRICULA(S) (En caso de Integración y otros)

ANOTACIÓN: Nro: 1 Fecha 3/12/1952 Radicación S.T.

DOC: SENTENCIA SENTENCIA DEL: 4/8/1952 JUZ C CTO. DE PEREIRA VALOR ACTO: \$ 16,095

ESPECIFICACION: MODO DE ADQUISICION : 150 ADJUDICACION EN SUCESION

PERSONAS QUE INTERVIENEN EN EL ACTO (X-Titular de derecho real del dominio, I-Titular de dominio incompleto)

DE: CASTRO DIAZ, LUIS

A: GRILLO, MANUEL X

A: MEJIA DE GRILLO, TERESA X

ANOTACIÓN: Nro: 2 Fecha 7/4/1953 Radicación S.T.

DOC: ESCRITURA 633 DEL: 20/3/1953 NOTARIA 2A. DE PEREIRA VALOR ACTO: \$ 2,000

ESPECIFICACION: MODO DE ADQUISICION : 102 PERMUTA PARCIAL

PERSONAS QUE INTERVIENEN EN EL ACTO (X-Titular de derecho real del dominio, I-Titular de dominio incompleto)

DE: GRILLO, MANUEL

DE: MEJIA DE GRILLO, TERESA

A: HENAO ROJAS, MISAEAL

ANOTACIÓN: Nro: 3 Fecha 3/9/1953 Radicación S.T.

DOC: ESCRITURA 1628 DEL: 28/8/1953 NOTARIA 2A. DE PEREIRA VALOR ACTO: \$ 100,000

ESPECIFICACION: MODO DE ADQUISICION : 101 COMPRAVENTA PARCIAL

PERSONAS QUE INTERVIENEN EN EL ACTO (X-Titular de derecho real del dominio, I-Titular de dominio incompleto)

DE: GRILLO, MANUEL

DE: MEJIA DE GRILLO, TERESA

A: YEPES S., GERARDO

NRO TOTAL DE ANOTACIONES: *3*

OFICINA DE REGISTRO DE INSTRUMENTOS PÚBLICOS
DE PEREIRA
CERTIFICADO DE TRADICIÓN
MATRÍCULA INMOBILIARIA

Página: 2

Nro Matrícula: 290-131600

COPIA SIMPLE A SOLICITUD DE ENTIDAD EXENTA, ORGANOS DE CONTROL O JUDICIALES


Impreso el 8 de Septiembre de 2006 a las 11:46:11 am
No tiene validez sin la firma del registrador en la última página

FIN DE ESTE DOCUMENTO

El interesado debe comunicar cualquier falla o error en el registro de los documentos

USUARIO: 4090 impreso por: 4090

TURNO: 2006-290-1-66464 FECHA: 8/9/2006



El registrador REGISTRADOR PRINCIPAL FRANCISCO JAVIER CEDENO ROJAS

OFICINA DE REGISTRO DE INSTRUMENTOS PÚBLICOS
DE PEREIRA
CERTIFICADO DE TRADICIÓN
MATRÍCULA INMOBILIARIA

Página: 1

Nro Matrícula: 290-67684

COPIA SIMPLE A SOLICITUD DE ENTIDAD EXENTA, ORGANOS DE CONTROL O JUDICIALES

Impreso el 8 de Septiembre de 2006 a las 11:46:04 am
No tiene validez sin la firma del registrador en la última página

CIRCULO REGISTRAL: 290 PEREIRA DEPTO: RISARALDA MUNICIPIO: PEREIRA VEREDA: SAN JOAQUIN
FECHA APERTURA: 17/6/1988 RADICACIÓN: 886687 CON: CERTIFICADO DE 14/6/1988

COD CATASTRAL: 00-03-001-0102
COD CATASTRAL ANT: SIN INFORMACION

ESTADO DEL FOLIO: **ACTIVO**

DESCRIPCIÓN: CABIDA Y LINDEROS:

UN LOTE DE TERRENO, CONSTANTE DE 1 1/2 HECTAREAS . VER LINDEROS EN LA SENTENCIA DEL JUZG. 3 C.CTO. DE PEREIRA DE 1971.
COMPLEMENTACIÓN:

DIRECCIÓN DEL INMUEBLE Tipo de predio: RURAL

1) SIN DIRECCION

MATRÍCULA ABIERTA CON BASE EN LA(S) SIGUIENTE(S) MATRÍCULA(S) (En caso de Integración y otros)

ANOTACIÓN: Nro: 001 Fecha 23/11/1953 Radicación

DOC: ESCRITURA 735 DEL: 18/5/1953 NOTARIA 3 DE PEREIRA VALOR ACTO: \$ 1,000

ESPECIFICACION: MODO DE ADQUISICION : 101 COMPRAVENTA

PERSONAS QUE INTERVIENEN EN EL ACTO (X-Titular de derecho real del dominio, I-Titular de dominio incompleto)

DE: CHAVEZ A. DE MARTINEZ BARBARA

A: VALENCIA CATRINA JESUS MARIA X

ANOTACION: Nro: 002 Fecha 29/4/1971 Radicación

DOC: SENTENCIA S.N. DEL: 16/2/1971 JUZG. 3 C.CTO. DE PEREIRA VALOR ACTO: \$ 53,000

ESPECIFICACION: MODO DE ADQUISICION : 150 ADJUDICACION SUCESION EN COMUN Y PROINDIVISO

PERSONAS QUE INTERVIENEN EN EL ACTO (X-Titular de derecho real del dominio, I-Titular de dominio incompleto)

DE: VALENCIA C. JESUS MARIA

A: BEDOYA V. DE VALENCIA ELISA X

A: VALENCIA BEDOYA GUSTAVO X

A: VALENCIA BEDOYA MARIA ESNEDA X

A: VALENCIA BEDOYA MARIA LUCILA X

A: VALENCIA BEDOYA MARIA RUBIOLA X

A: VALENCIA BEDOYA MARIA SALMISA X

ANOTACIÓN: Nro: 003 Fecha 22/6/1988 Radicación 887573

DOC: ESCRITURA 2913 DEL: 20/6/1988 NOTARIA 1 DE PEREIRA VALOR ACTO: \$ 200,000

ESPECIFICACION: LIMITACION AL DOMINIO : 351 COMPRAVENTA DERECHOS EN COMUN Y PROINDIVISO

PERSONAS QUE INTERVIENEN EN EL ACTO (X-Titular de derecho real del dominio, I-Titular de dominio incompleto)

DE: VALENCIA BEDOYA LUCILA

A: ZULETA DE GALLO EVANGELINA X

ANOTACIÓN: Nro: 004 Fecha 29/6/1988 Radicación 887912

DOC: ESCRITURA 3064 DEL: 27/6/1988 NOTARIA 1 DE PEREIRA VALOR ACTO: \$ 200,000

ESPECIFICACION: MODO DE ADQUISICION : 101 COMPRAVENTA DERECHOS

PERSONAS QUE INTERVIENEN EN EL ACTO (X-Titular de derecho real del dominio, I-Titular de dominio incompleto)

DE: VALENCIA BEDOYA GUSTAVO

A: ZULETA DE GALLO EVANGELINA X

OFICINA DE REGISTRO DE INSTRUMENTOS PÚBLICOS
DE PEREIRA
CERTIFICADO DE TRADICIÓN
MATRÍCULA INMOBILIARIA

Página: 2

Nro Matrícula: 290-67684

COPIA SIMPLE A SOLICITUD DE ENTIDAD EXENTA, ORGANOS DE CONTROL O JUDICIALES

Impreso el 8 de Septiembre de 2006 a las 11:46:04 am
No tiene validez sin la firma del registrador en la última página

ANOTACIÓN: Nro: 005 Fecha 25/7/1988 Radicación 888976
DOC: ESCRITURA 3367 DEL: 14/7/1988 NOTARIA 1 DE PEREIRA VALOR ACTO: \$ 200,000
ESPECIFICACION: LIMITACION AL DOMINIO : 351 COMPRAVENTA DERECHOS EN COMUN Y PROINDIVISO
PERSONAS QUE INTERVIENEN EN EL ACTO (X-Titular de derecho real del dominio, I-Titular de dominio incompleto)
DE: VALENCIA BEDOYA RUBIELA
A: ZULETA DE GALLO EVANGELINA X

ANOTACIÓN: Nro: 006 Fecha 25/7/1988 Radicación 888977
DOC: ESCRITURA 3368 DEL: 14/7/1988 NOTARIA 1 DE PEREIRA VALOR ACTO: \$ 300,000
ESPECIFICACION: LIMITACION AL DOMINIO : 351 COMPRAVENTA DERECHOS EN COMUN Y PROINDIVISO
PERSONAS QUE INTERVIENEN EN EL ACTO (X-Titular de derecho real del dominio, I-Titular de dominio incompleto)
DE: BEDOYA VDA DE VALENCIA ELISA
A: ZULETA DE GALLO EVANGELINA X

ANOTACIÓN: Nro: 007 Fecha 30/8/1988 Radicación 10631
DOC: ESCRITURA 4110 DEL: 25/8/1988 NOTARIA 1 DE PEREIRA VALOR ACTO: \$ 200,000
ESPECIFICACION: MODO DE ADQUISICION : 150 ADJUDICACION SUCESION DERECHOS EN COMUN Y PROINDIVISO
PERSONAS QUE INTERVIENEN EN EL ACTO (X-Titular de derecho real del dominio, I-Titular de dominio incompleto)
DE: VALENCIA DE CHAVEZ MARIA SALMISA
A: CHAVEZ VALENCIA ISABEL CRISTINA X

ANOTACIÓN: Nro: 008 Fecha 28/9/1988 Radicación 12019
DOC: ESCRITURA 4632 DEL: 23/9/1988 NOTARIA 1 DE PEREIRA VALOR ACTO: \$ 200,000
ESPECIFICACION: LIMITACION AL DOMINIO : 351 COMPRAVENTA DERECHOS EN COMUN Y PROINDIVISO
PERSONAS QUE INTERVIENEN EN EL ACTO (X-Titular de derecho real del dominio, I-Titular de dominio incompleto)
DE: CHAVEZ VALENCIA ISABEL CRISTINA
A: ZULETA DE GALLO EVANGELINA X

ANOTACIÓN: Nro: 009 Fecha 24/11/1988 Radicación 8814339
DOC: ESCRITURA 5386 DEL: 10/11/1988 NOTARIA 1 DE PEREIRA VALOR ACTO: \$ 400,000
ESPECIFICACION: LIMITACION AL DOMINIO : 351 COMPRAVENTA DERECHOS COMUN Y PROINDIVISO 20 %
PERSONAS QUE INTERVIENEN EN EL ACTO (X-Titular de derecho real del dominio, I-Titular de dominio incompleto)
DE: BEDOYA V. DE VALENCIA ELISA
A: VALENCIA BEDOYA RUBIOLA X

ANOTACIÓN: Nro: 010 Fecha 13/3/1989 Radicación 893081
DOC: ESCRITURA 1075 DEL: 3/3/1989 NOTARIA 1 DE PEREIRA VALOR ACTO: \$ 800,000
ESPECIFICACION: LIMITACION AL DOMINIO : 351 COMPRAVENTA DERECHOS EN COMUN Y PROINDIVISO
PERSONAS QUE INTERVIENEN EN EL ACTO (X-Titular de derecho real del dominio, I-Titular de dominio incompleto)
DE: ZULETA DE GALLO EVANGELINA
A: GALLO ZULETA JAIME X

ANOTACIÓN: Nro: 011 Fecha 5/4/1990 Radicación 904220
DOC: ESCRITURA 1012 DEL: 27/3/1990 NOTARIA 3 DE PEREIRA VALOR ACTO: \$ 2,000,000
ESPECIFICACION: GRAVAMEN : 211 HIPOTECA DERECHOS
PERSONAS QUE INTERVIENEN EN EL ACTO (X-Titular de derecho real del dominio, I-Titular de dominio incompleto)

Nro Matrícula: 290-67684

COPIA SIMPLE A SOLICITUD DE ENTIDAD EXENTA, ORGANOS DE CONTROL O JUDICIALES

Impreso el 8 de Septiembre de 2006 a las 11:46:04 am
No tiene validez sin la firma del registrador en la última página

DE: VALENCIA BEDOYA MARIA ESNEDA X
A: GOMEZ DE ESCOBAR SOFIA

ANOTACIÓN: Nro: 012 Fecha 21/3/1991 Radicación 913427
DOC: ESCRITURA 781 DEL: 14/3/1991 NOTARIA 3 DE PEREIRA VALOR ACTO: \$ 2.000.000

Se cancela la anotación No. 011.

ESPECIFICACION: CANCELACION : 650 CANCELACION HIPOTECA

PERSONAS QUE INTERVIENEN EN EL ACTO (X-Titular de derecho real del dominio, I-Titular de dominio incompleto)

DE: GOMEZ DE ESCOBAR SOFIA

A: VALENCIA BEDOYA MARIA ESNEDA

ANOTACIÓN: Nro: 013 Fecha 5/4/1991 Radicación 914032
DOC: ESCRITURA 1818 DEL: 3/4/1991 NOTARIA 1 DE PEREIRA VALOR ACTO: \$ 2.242,000

ESPECIFICACION: LIMITACION AL DOMINIO : 351 COMPRAVENTA DERECHO DE CUOTA EN COMUN Y PROINDIVISO

PERSONAS QUE INTERVIENEN EN EL ACTO (X-Titular de derecho real del dominio, I-Titular de dominio incompleto)

DE: VALENCIA DE HOYOS ESNEDA O MARIA ESNEDA

A: RUIZ VELEZ LUZ MARY X

ANOTACIÓN: Nro: 014 Fecha 14/9/1992 Radicación 9213763
DOC: ESCRITURA 4703 DEL: 8/9/1992 NOTARIA 1 DE PEREIRA VALOR ACTO: \$ 300.000

ESPECIFICACION: LIMITACION AL DOMINIO : 351 COMPRAVENTA DERECHOS DE CUOTA

PERSONAS QUE INTERVIENEN EN EL ACTO (X-Titular de derecho real del dominio, I-Titular de dominio incompleto)

DE: VALENCIA BEDOYA RUBIOLA

A: RUIZ VELEZ LUZ MARY X

ANOTACIÓN: Nro: 015 Fecha 18/4/1994 Radicación 6996
DOC: ESCRITURA 1367 DEL: 12/4/1991 NOTARIA 4 DE PEREIRA VALOR ACTO: \$ 21,877,000

ESPECIFICACION: LIMITACION AL DOMINIO : 351 COMPRAVENTA DERECHO DE CUOTA EN COMUN Y PROINDIVISO .

PERSONAS QUE INTERVIENEN EN EL ACTO (X-Titular de derecho real del dominio, I-Titular de dominio incompleto)

DE: GALLO ZULETA JAIME

A: ROQUE HECTOR LUIS X

ANOTACIÓN: Nro: 016 Fecha 23/11/1995 Radicación 9523805
DOC: ESCRITURA 3254 DEL: 28/7/1995 NOTARIA 1 DE PEREIRA VALOR ACTO: \$ 1,000,000

ESPECIFICACION: MODO DE ADQUISICION : 101 COMPRAVENTA PARCIAL AREA : 369.37 MTS.2

PERSONAS QUE INTERVIENEN EN EL ACTO (X-Titular de derecho real del dominio, I-Titular de dominio incompleto)

DE: RUIZ VELEZ LUZ MARY

DE: ROQUE HECTOR LUIS

A: VALENCIA BEDOYA RUBIOLA X

ANOTACIÓN: Nro: 017 Fecha 23/11/1995 Radicación 9523806
DOC: ESCRITURA 5179 DEL: 17/11/1995 NOTARIA 1 DE PEREIRA VALOR ACTO: \$ 0

ESPECIFICACION: OTRO : 999 ACLARACION A LA ESC.# 3254 DEL 28-07-95 NOTARIA 1. PEREIRA EN EL SENTIDO DE QUE LA VENTA SE ENTIENDE HECHA NO SOLO POR HECTOR LUIS ROQUE SINO TAMBIEN POR LUZ MARY RUIZ VELEZ

PERSONAS QUE INTERVIENEN EN EL ACTO (X-Titular de derecho real del dominio, I-Titular de dominio incompleto)

DE: VALENCIA BEDOYA RUBIOLA

A: RUIZ VELEZ LUZ MARY

OFICINA DE REGISTRO DE INSTRUMENTOS PÚBLICOS
DE PEREIRA
CERTIFICADO DE TRADICIÓN
MATRÍCULA INMOBILIARIA

Página: 4

Nro Matrícula: 290-67684

COPIA SIMPLE A SOLICITUD DE ENTIDAD EXENTA, ORGANOS DE CONTROL O JUDICIALES

Impreso el 8 de Septiembre de 2006 a las 11:46:04 am
No tiene validez sin la firma del registrador en la última página

ANOTACIÓN: Nro: 18 Fecha 11/2/2002 Radicación 2002-2922
DOC: ESCRITURA 482 DEL: 7/2/2002 NOTARIA 1 DE PEREIRA VALOR ACTO: \$ 11,500,000
ESPECIFICACION: MODO DE ADQUISICION : 101 COMPRAVENTA-PARCIAL 1.868.67 MTS2
PERSONAS QUE INTERVIENEN EN EL ACTO (X-Titular de derecho real del dominio, I-Titular de dominio incompleto)
DE: ROQUE HECTOR LUIS CE# 257158
DE: RUIZ VELEZ LUZ MARY CC# 34054150
A: ARIAS MARIN JAIME CC# 7512810 X

ANOTACIÓN: Nro: 19 Fecha 11/2/2002 Radicación 2002-2922
DOC: ESCRITURA 482 DEL: 7/2/2002 NOTARIA 1 DE PEREIRA VALOR ACTO: \$ 0
ESPECIFICACION: OTRO : 915 OTROS-DECLARACION DE REMANENTE. A ESTE INMUEBLE LE QUEDA DESPUES DE LA
VENTA PARCIAL LE QUEDA UN AREA DE 10.383.92 SEGUN RESOLUCION 00003 DEL 01-02-2002 DE LA CURADURIA 1 DE PEREIRA
PERSONAS QUE INTERVIENEN EN EL ACTO (X-Titular de derecho real del dominio, I-Titular de dominio incompleto)
A: ROQUE HECTOR LUIS CE# 257158 X
A: RUIZ VELEZ LUZ MARY CC# 34054150 X


NRO TOTAL DE ANOTACIONES: *19*

CON BASE EN LA PRESENTE SE ABRIERON LAS SIGUIENTES MATRICULAS
016->290-117093 LOTE LA TERESITA # .
18->290-145504 SECTOR VEREDA SAN JOAQUIN # "VILLA JAIBEL"

FIN DE ESTE DOCUMENTO

El interesado debe comunicar cualquier falla o error en el registro de los documentos

USUARIO: 4090 impreso por: 4090
TURNO: 2006-290-1-66463 FECHA:8/9/2006



El registrador REGISTRADOR PRINCIPAL FRANCISCO JAVIER CEDENO ROJAS

OFICINA DE REGISTRO DE INSTRUMENTOS PÚBLICOS
DE PEREIRA
CERTIFICADO DE TRADICIÓN
MATRÍCULA INMOBILIARIA

Nro Matrícula: 290-122111

COPIA SIMPLE A SOLICITUD DE ENTIDAD EXENTA, ORGANOS DE CONTROL O JUDICIALES

Impreso el 8 de Septiembre de 2006 a las 11:44:46 am
No tiene validez sin la firma del registrador en la última página

CIRCULO REGISTRAL: 290 PEREIRA DEPTO: RISARALDA MUNICIPIO: PEREIRA VEREDA: SAN JOAQUIN
FECHA APERTURA: 24/9/1996 RADICACIÓN: 1996-69953 CON: CERTIFICADO DE 26/10/1964

ESTADO DEL FOLIO: **ACTIVO**

COD CATASTRAL:
COD CATASTRAL ANT: SIN INFORMACION

DESCRIPCIÓN: CABIDA Y LINDEROS:

UNA CASA DE HABITACION CON SU CORRESPONDIENTE LOTE DE TERRENO IRREGULAR, CONSTANTE DE SEIS VARAS DE FRENTE POR LA ZONA DEL FERROCARRIL, POR SESENTA Y SIETE VARAS DE CENTRO, CON LA ADVERTENCIA DE QUE EL SOLAR, SE ENSANCHA MAS O MENOS, EN LA MITAD EN VEINTE VARAS Y TERMINA CON UNA LATITUD O ANCHO DE SEIS Y MEDIA VARAS, VER LINDEROS EN LA ESC. #2888 DEL 26-10-64, NOTARIA 2A. DE PEREIRA, REGISTRADA EN EL LIBRO 1, TOMO 5, FOLIO 335, PARTIDA 1565, Y MATRICULADO EN EL TOMO 38, FOLIO 53, PARTIDA 10123, DE RURALES PEREIRA.

COMPLEMENTACIÓN:

DIRECCIÓN DEL INMUEBLE Tipo de predio: RURAL
1) FINCA PARAJE SAN JOAQUIN

MATRÍCULA ABIERTA CON BASE EN LA(S) SIGUIENTE(S) MATRICULA(S) (En caso de Integración y otros)

ANOTACIÓN: Nro: 1 Fecha 30/10/1964 Radicación 1996-69953
DOC: ESCRITURA 2888 DEL: 26/10/1964 NOTARIA 2A. DE PEREIRA VALOR ACTO: \$ 2,000
ESPECIFICACION: MODO DE ADQUISICION : 101 COMPRAVENTA
PERSONAS QUE INTERVIENEN EN EL ACTO (X-Titular de derecho real del dominio, I-Titular de dominio incompleto)
DE: CUARTAS RABE, JUAN DE DIOS
A: DIAZ DE MORALES, CARMEN EMILIA CC# 24901029 X

ANOTACIÓN: Nro: 2 Fecha 6/3/2001 Radicación 2001-6307
DOC: SENTENCIA SIN DEL: 30/1/2000 JUEZ PRIMERA CV MPAL DE PEREIRA VALOR ACTO: \$ 3,699,000
ESPECIFICACION: MODO DE ADQUISICION : 150 ADJUDICACION-POR SUCESION
PERSONAS QUE INTERVIENEN EN EL ACTO (X-Titular de derecho real del dominio, I-Titular de dominio incompleto)
DE: DIAZ DE MORALES, CARMEN EMILIA CC# 24901029
DE: MORALES CORREA LUIS FELIPE
A: MORALES DIAZ JORGE LUIS X
A: MORALES DIAZ EDUARDO ANTONIO X
A: MORALES DIAZ MARIA RUBIELA X
A: MORALES DIAZ MARIA RUTH X
A: MORALES DIAZ MARINA X

NRO TOTAL DE ANOTACIONES: *2*

OFICINA DE REGISTRO DE INSTRUMENTOS PÚBLICOS
DE PEREIRA
CERTIFICADO DE TRADICIÓN
MATRÍCULA INMOBILIARIA

Página: 2

Nro Matrícula: 290-122111

COPIA SIMPLE A SOLICITUD DE ENTIDAD EXENTA, ORGANOS DE CONTROL O JUDICIALES


Impreso el 8 de Septiembre de 2006 a las 11:44:46 am
No tiene validez sin la firma del registrador en la última página

FIN DE ESTE DOCUMENTO

El interesado debe comunicar cualquier falla o error en el registro de los documentos

USUARIO: 4090 impreso por: 4090

TURNO: 2006-290-1-66452 FECHA: 8/9/2006



El registrador REGISTRADOR PRINCIPAL FRANCISCO JAVIER CEDENO ROJAS

OFICINA DE REGISTRO DE INSTRUMENTOS PÚBLICOS
DE PEREIRA
CERTIFICADO DE TRADICIÓN
MATRÍCULA INMOBILIARIA

Página: 1

Nro Matrícula: 290-2305

COPIA SIMPLE A SOLICITUD DE ENTIDAD EXENTA, ORGANOS DE CONTROL O JUDICIALES

Impreso el 8 de Septiembre de 2006 a las 11:44:40 am
No tiene validez sin la firma del registrador en la última página

CIRCULO REGISTRAL: 290 PEREIRA DEPTO: RISARALDA MUNICIPIO: PEREIRA VEREDA: SAN JOAQUIN
FECHA APERTURA: 5/8/1974 RADICACIÓN: 74-003351 CON: HOJAS DE CERTIFICADO DE 2/8/1974

COD CATASTRAL: 00-03-001-0114

ESTADO DEL FOLIO: **ACTIVO**

COD CATASTRAL ANT: SIN INFORMACION

=====

DESCRIPCIÓN: CABIDA Y LINDEROS:

UNA FINCA TERRITORIAL RURAL O HACIENDA CON CASA DE HABITACION QUE LINDA:# PARTIENDO DEL MOJON DE PIEDRA CLAVADO A LA ORILLA DE LA QUEBRADA LA LINDA LINDERO CON TERRENO ADJUDICADO A LOS HEREDEROS ARCESIO, CARMEN Y DOLORES CHAVES RODRIGUEZ EN LINEA DEL CAFETAL DE AQUI LINEA RECTA AL MOJON DE LA PUERTA DE GOLPE LINDERO CON PREDIO ADJUDICADO A LOS CITADOS CHAVES RODRIGUEZ DE AQUI, LINEA RECTA A LA QUEBRADA DE LA ARENOSA-; ESTA ARRIBA LINDANDO CON PREDIO DEL SEÑOR MARCO TULIO CADAVID. HASTA EN CONTRAR LA LINEA FERREA DEL FERROCARRIL NACEDEROS ARMENIA DE AQUI, HACIA EL SUR, HASTA DONDE SE ENCUETRA LA QUEBRADA LA LINDA ESTA ABAJO Y LINDANDO CON PREDIOS DE MAURICIO LOPEZ Y FERNANDO OSORIO HASTA EL MOJON DE PIEDRA SITUADO EN LA ORILLA DE LA QUEBRADA LA LINDA, PUNTO DE PARTIDA

COMPLEMENTACIÓN:

DIRECCIÓN DEL INMUEBLE Tipo de predio: RURAL

1) EL RETIRO

MATRÍCULA ABIERTA CON BASE EN LA(s) SIGUIENTE(S) MATRÍCULA(S) (En caso de Integración y otros)

ANOTACION: Nro: 1 Fecha 27/9/1937 Radicación

DOC: SENTENCIA S.N. DEL: 2/9/1937 JUZG. C.CTO. DE PEREIRA VALOR ACTO: \$ 14,064.34

ESPECIFICACION: MODO DE ADQUISICION : 150 ADJUDICACION POR SUCESION

PERSONAS QUE INTERVIENEN EN EL ACTO (X-Titular de derecho real del dominio, I-Titular de dominio incompleto)

DE: CHAVES ADOLFO

A: AGUADO VIUDA DE CHAVES INES X

ANOTACIÓN: Nro: 002 Fecha 19/8/1959 Radicación

DOC: ESCRITURA 1500 DEL: 10/8/1959 NOTARIA 2 DE PEREIRA VALOR ACTO: \$ 360

ESPECIFICACION: MODO DE ADQUISICION : 101 COMPRAVENTA PARCIAL

PERSONAS QUE INTERVIENEN EN EL ACTO (X-Titular de derecho real del dominio, I-Titular de dominio incompleto)

DE: AGUDELO VDA DE CHAVEZ INES CC# 84279

A: DOMINGUEZ IDORRO JESUS MARIA CC# 1339091

ANOTACIÓN: Nro: 3 Fecha 19/9/1966 Radicación

DOC: ESCRITURA 1420 DEL: 30/9/1937 JUZG C CTO DE PEREIRA VALOR ACTO: \$ 14,064.34

ESPECIFICACION: MODO DE ADQUISICION : 150 ADJUDICACION POR SUCESION

PERSONAS QUE INTERVIENEN EN EL ACTO (X-Titular de derecho real del dominio, I-Titular de dominio incompleto)

DE: CHAVES ADOLFO

A: AGUADO VIUDA DE CHAVES INES X

ANOTACIÓN: Nro: 004 Fecha 31/8/1971 Radicación

DOC: ESCRITURA 2138 DEL: 28/8/1971 NOTARIA 2 DE PEREIRA VALOR ACTO: \$ 250,000

ESPECIFICACION: MODO DE ADQUISICION : 101 COMPRAVENTA

PERSONAS QUE INTERVIENEN EN EL ACTO (X-Titular de derecho real del dominio, I-Titular de dominio incompleto)

OFICINA DE REGISTRO DE INSTRUMENTOS PÚBLICOS
DE PEREIRA
CERTIFICADO DE TRADICIÓN
MATRÍCULA INMOBILIARIA

Página: 2

Nro Matrícula: 290-2305

COPIA SIMPLE A SOLICITUD DE ENTIDAD EXENTA, ORGANOS DE CONTROL O JUDICIALES

Impreso el 8 de Septiembre de 2006 a las 11:44:40 am
No tiene validez sin la firma del registrador en la última página

DE: AGUADO VIUDA DE CHAVES INES CC# 24902855
A: BONILLA PANESSO HUMBERTO CC# 4489782 X

ANOTACIÓN: Nro: 005 Fecha 1/9/1971 Radicación
DOC: ESCRITURA 2138 DEL: 28/8/1971 NOTARIA 2 DE PEREIRA VALOR ACTO: \$ 115,000
ESPECIFICACION: GRAVAMEN : 210 HIPOTECA
PERSONAS QUE INTERVIENEN EN EL ACTO (X-Titular de derecho real del dominio, I-Titular de dominio incompleto)
DE: BONILLA PANESSO HUMBERTO X
A: AGUADO VIUDA DE CHAVES INES

ANOTACIÓN: Nro: 006 Fecha 26/8/1974 Radicación 74-005030
DOC: OFICIO 587 DEL: 24/8/1974 JUZG. 2 C.CTO. DE PEREIRA VALOR ACTO: \$ 0
ESPECIFICACION: MEDIDA CAUTELAR : 401 EMBARGO EN EL PROCESO DE SEPARACION DE BIENES ESTE LOTE Y OTROS
PERSONAS QUE INTERVIENEN EN EL ACTO (X-Titular de derecho real del dominio, I-Titular de dominio incompleto)
DE: POSADA DE B. EUGENIA EMILIA
A: BONILLA PANESSO HUMBERTO X

ANOTACIÓN: Nro: 007 Fecha 17/2/1982 Radicación 82001283
DOC: ESCRITURA 1604 DEL: 23/12/1981 NOTARIA 4 DE PEREIRA VALOR ACTO: \$ 115,000
Se cancela la anotación No. 005.
ESPECIFICACION: CANCELACION : 650 CANCELACION HIPOTECA
PERSONAS QUE INTERVIENEN EN EL ACTO (X-Titular de derecho real del dominio, I-Titular de dominio incompleto)
DE: AGUADO VIUDA DE CHAVES INES
A: BONILLA PANESSO HUMBERTO X

ANOTACIÓN: Nro: 008 Fecha 12/6/1989 Radicación 897475
DOC: OFICIO 1182 DEL: 8/6/1989 JUZG. 2 C.CTO. DE PEREIRA VALOR ACTO: \$ 0
Se cancela la anotación No. 006,
ESPECIFICACION: CANCELACION : 790 CANCELACION EMBARGO
PERSONAS QUE INTERVIENEN EN EL ACTO (X-Titular de derecho real del dominio, I-Titular de dominio incompleto)
DE: POSADA DE B. EUGENIA EMILIA
A: BONILLA PANESSO HUMBERTO

ANOTACIÓN: Nro: 009 Fecha 19/7/1991 Radicación 918804
DOC: ESCRITURA 1140 DEL: 15/6/1991 NOTARIA 4 DE PEREIRA VALOR ACTO: \$ 18,000,000
ESPECIFICACION: MODO DE ADQUISICION : 106 ADJUDICACION LIQUIDACION DE LA COMUNIDAD
PERSONAS QUE INTERVIENEN EN EL ACTO (X-Titular de derecho real del dominio, I-Titular de dominio incompleto)
DE: BONILLA PANESSO HUMBERTO
DE: POSADA DE BONILLA EUGENIA EMILIA
A: POSADA DE BONILLA EUGENIA EMILIA X

ANOTACIÓN: Nro: 10 Fecha 23/7/1999 Radicación 1999-13371
DOC: ESCRITURA 2079 DEL: 22/7/1999 NOTARIA 2 DE PEREIRA VALOR ACTO: \$ 69,323,939
ESPECIFICACION: MODO DE ADQUISICION : 101 COMPRAVENTA-PARCIAL 5.215.38 MTS2
PERSONAS QUE INTERVIENEN EN EL ACTO (X-Titular de derecho real del dominio, I-Titular de dominio incompleto)
DE: POSADA DE BONILLA EUGENIA EMILIA CC# 24903831
A: INSTITUTO NACIONAL DE VIAS " INVIAS " X

OFICINA DE REGISTRO DE INSTRUMENTOS PÚBLICOS
DE PEREIRA
CERTIFICADO DE TRADICIÓN
MATRÍCULA INMOBILIARIA

Página: 3

Nro Matrícula: 290-2305

COPIA SIMPLE A SOLICITUD DE ENTIDAD EXENTA, ORGANOS DE CONTROL O JUDICIALES

Impreso el 8 de Septiembre de 2006 a las 11:44:40 am
No tiene validez sin la firma del registrador en la última página

NRO TOTAL DE ANOTACIONES: *10*

CON BASE EN LA PRESENTE SE ABRIERON LAS SIGUIENTES MATRICULAS

10->290-137538 SECTOR PROYECTO AUTOPISTA DEL CAFE, VARIANTE SUR DE # PEREIRA, UN LOTE

SALVEDADES: (Información Anterior o Corregida)

Anotación Nro: 1 No. corrección: 1 Radicación: 1999-CJ65 Fecha: 14/5/1999
CORREGIDO EN FECHA 02-09-37 VALE 99-CJ65


Anotación Nro: 3 No. corrección: 1 Radicación: 1999-CJ65 Fecha: 14/5/1999
CORREGIDO # DE ESCT. 1420 Y FECHA 30-09-37 VALE 99-CJ65

FIN DE ESTE DOCUMENTO

El interesado debe comunicar cualquier falla o error en el registro de los documentos

USUARIO: 4090 impreso por: 4090

TURNO: 2006-290-1-66450 FECHA: 8/9/2006



El registrador REGISTRADOR PRINCIPAL FRANCISCO JAVIER CEDENO ROJAS

2

3

4

5

Nro Matrícula: 290-51478

COPIA SIMPLE A SOLICITUD DE ENTIDAD EXENTA, ORGANOS DE CONTROL O JUDICIALES

Impreso el 8 de Septiembre de 2006 a las 11:44:18 am
No tiene validez sin la firma del registrador en la última página

CIRCULO REGISTRAL: 290 PEREIRA DEPTO: RISARALDA MUNICIPIO: PEREIRA VEREDA: SAN JOSE
FECHA APERTURA: 19/3/1985 RADICACIÓN: 85002792 CON: CERTIFICADO DE 12/3/1985

ESTADO DEL FOLIO: **ACTIVO**

COD CATASTRAL:
COD CATASTRAL ANT: SIN INFORMACION

DESCRIPCIÓN: CABIDA Y LINDEROS:

VER LINDEROS SEGUN ESCRITURA N. 602 DE FECHA 23 DE ABRIL DE 1973, DE LA NOTARIA PRIMERA DE PEREIRA REGISTRADA EL 26 DE ABRIL DEL MISMO AÑO, EN EL LIBRO 1. PAR TOMO 1. FOLIO 347 PARTIDA 557 DEL AÑO 1973,

COMPLEMENTACIÓN:

DIRECCIÓN DEL INMUEBLE Tipo de predio: RURAL

1) EL DESCANSO

MATRÍCULA ABIERTA CON BASE EN LA(S) SIGUIENTE(S) MATRÍCULA(S) (En caso de Integración y otros)

ANOTACIÓN: Nro: 001 Fecha 19/11/1960 Radicación
DOC: ESCRITURA 2095 DEL: 16/11/1960 NOTARIA 3 DE PEREIRA VALOR ACTO: \$ 16,000
ESPECIFICACION: MODO DE ADQUISICION : 101 COMPRAVENTA
PERSONAS QUE INTERVIENEN EN EL ACTO (X-Titular de derecho real del dominio, I-Titular de dominio incompleto)
DE: GIRALDO ZAPATA VDA DE LOPEZ LASTENIA
A: ECHEVERRY DE HERRERA CONCEPCION X

ANOTACIÓN: Nro: 002 Fecha 26/1/1962 Radicación
DOC: ESCRITURA 146 DEL: 24/1/1962 NOTARIA 3 DE PEREIRA VALOR ACTO: \$ 0
ESPECIFICACION: OTRO : 999 ACLARACION DE LA ESCRITURA 2095 EN CUANTO A SU TRADICION
PERSONAS QUE INTERVIENEN EN EL ACTO (X-Titular de derecho real del dominio, I-Titular de dominio incompleto)
DE: GIRALDO ZAPATA VDA DE LOPEZ LASTENIA
A: ECHEVERRY DE HERRERA CONCEPCION X

ANOTACIÓN: Nro: 003 Fecha 2/8/1971 Radicación
DOC: SENTENCIA S.N. DEL: 28/5/1971 JUZ. 1. C. CTO. DE PEREIRA VALOR ACTO: \$ 90,000
ESPECIFICACION: MODO DE ADQUISICION : 150 ADJUDICACION SUCESION
PERSONAS QUE INTERVIENEN EN EL ACTO (X-Titular de derecho real del dominio, I-Titular de dominio incompleto)
DE: HERRERA JULIO ROBERTO
A: ECHEVERRY DE HERRERA CONCEPCION X
A: HERRERA ECHEVERRI AMPARO X

ANOTACIÓN: Nro: 004 Fecha 12/8/1972 Radicación
DOC: ESCRITURA 2561 DEL: 9/8/1972 NOTARIA 3 DE PEREIRA VALOR ACTO: \$ 50,000
ESPECIFICACION: LIMITACION AL DOMINIO : 351 COMPRAVENTA DERECHOS
PERSONAS QUE INTERVIENEN EN EL ACTO (X-Titular de derecho real del dominio, I-Titular de dominio incompleto)
DE: ECHEVERRY DE HERRERA CONCEPCION
DE: HERRERA ECHEVERRI AMPARO
A: MORALES DE DUQUE ANA JOSEFA X

ANOTACIÓN: Nro: 005 Fecha 26/4/1973 Radicación

OFICINA DE REGISTRO DE INSTRUMENTOS PÚBLICOS
DE PEREIRA
CERTIFICADO DE TRADICIÓN
MATRÍCULA INMOBILIARIA

Nro Matrícula: 290-51478

COPIA SIMPLE A SOLICITUD DE ENTIDAD EXENTA, ORGANOS DE CONTROL O JUDICIALES

Impreso el 8 de Septiembre de 2006 a las 11:44:18 am
No tiene validez sin la firma del registrador en la última página

DOC: ESCRITURA 602 DEL: 23/4/1973 NOTARIA 1 DE PEREIRA VALOR ACTO: \$ 60,000
ESPECIFICACION: MODO DE ADQUISICION : 101 COMPRAVENTA
PERSONAS QUE INTERVIENEN EN EL ACTO (X-Titular de derecho real del dominio, I-Titular de dominio incompleto)
DE: MORALES DE DUQUE ANA JOSEFA
A: BRAVO PARRA GABRIEL X

ANOTACIÓN: Nro: 6 Fecha 11/4/2001 Radicación 2001-7694
DOC: OFICIO S N DEL: 11/4/2001 INVIAS DE PEREIRA VALOR ACTO: \$ 0
ESPECIFICACION: MEDIDA CAUTELAR : 900 OFERTA DE COMPRA (ART. 13 LEY 9A. DE 1989)
PERSONAS QUE INTERVIENEN EN EL ACTO (X-Titular de derecho real del dominio, I-Titular de dominio incompleto)
DE: INSTITUTO NACIONAL DE VIAS
A: BRAVO PARRA GABRIEL X

ANOTACIÓN: Nro: 7 Fecha 15/6/2001 Radicación 2001-12653
DOC: OFICIO 773 DEL: 13/6/2001 INDUVAL DE PEREIRA VALOR ACTO: \$ 0
Se cancela la anotación No, 6,
ESPECIFICACION: CANCELACION : 775 CANCELACION OFERTA DE COMPRA (ART. 14 LEY 9/1989)
PERSONAS QUE INTERVIENEN EN EL ACTO (X-Titular de derecho real del dominio, I-Titular de dominio incompleto)
DE: INSTITUTO NACIONAL DE VIAS
A: BRAVO PARRA GABRIEL

ANOTACIÓN: Nro: 8 Fecha 12/6/2001 Radicación 2001-12329
DOC: ESCRITURA 1906 DEL: 8/6/2001 NOTARIA 3 DE PEREIRA VALOR ACTO: \$ 64,976,820
ESPECIFICACION: MODO DE ADQUISICION : 101 COMPRAVENTA-PARCIAL FRANJA DE TERRENO DE 4.257.04M2
PERSONAS QUE INTERVIENEN EN EL ACTO (X-Titular de derecho real del dominio, I-Titular de dominio incompleto)
DE: BRAVO PARRA GABRIEL CC# 1355023
A: INSTITUTO NACIONAL DE VIAS X

ANOTACIÓN: Nro: 9 Fecha 12/6/2001 Radicación 2001-12329
DOC: ESCRITURA 1906 DEL: 8/6/2001 NOTARIA 3 DE PEREIRA VALOR ACTO: \$ 0
ESPECIFICACION: OTRO : 915 OTROS-DECLARACION DE REMANENTE AREA 27.742.96M2
PERSONAS QUE INTERVIENEN EN EL ACTO (X-Titular de derecho real del dominio, I-Titular de dominio incompleto)
A: BRAVO PARRA GABRIEL CC# 1355023 X

NRO TOTAL DE ANOTACIONES: *9*

CON BASE EN LA PRESENTE SE ABRIERON LAS SIGUIENTES MATRICULAS
8->290-142367 SECTOR FRANJA DE TERRENO, SEGREGADA DE LA FINCA EL # DESCANSO,

.....
.....
.....
.....

OFICINA DE REGISTRO DE INSTRUMENTOS PÚBLICOS
DE PEREIRA
CERTIFICADO DE TRADICIÓN
MATRÍCULA INMOBILIARIA

Página: 3

Nro Matricula: 290-51478

COPIA SIMPLE A SOLICITUD DE ENTIDAD EXENTA, ORGANOS DE CONTROL O JUDICIALES


Impreso el 8 de Septiembre de 2006 a las 11:44:18 am
No tiene validez sin la firma del registrador en la última página

FIN DE ESTE DOCUMENTO

El interesado debe comunicar cualquier falla o error en el registro de los documentos

USUARIO: 4090 impreso por: 4090

TURNO: 2006-290-1-66448 FECHA: 8/9/2006



El registrador REGISTRADOR PRINCIPAL FRANCISCO JAVIER CEDENO ROJAS

)

)

)

)

)

)

OFICINA DE REGISTRO DE INSTRUMENTOS PÚBLICOS
DE PEREIRA
CERTIFICADO DE TRADICIÓN
MATRÍCULA INMOBILIARIA

Página: 1

Nro Matrícula: 290-148079

COPIA SIMPLE A SOLICITUD DE ENTIDAD EXENTA, ORGANOS DE CONTROL O JUDICIALES

Impreso el 8 de Septiembre de 2006 a las 11:35:08 am
No tiene validez sin la firma del registrador en la última página

CIRCULO REGISTRAL: 290 PEREIRA DEPTO: RISARALDA MUNICIPIO: PEREIRA VEREDA: SAN JOAQUIN
FECHA APERTURA: 2/7/2003 RADICACIÓN: 2003-14168 CON: ESCRITURA DE 27/6/2003

ESTADO DEL FOLIO: **ACTIVO**

COD CATASTRAL:
COD CATASTRAL ANT: SIN INFORMACION

=====

DESCRIPCIÓN: CABIDA Y LINDEROS:

CONTENIDOS EN ESCRITURA NRO 1127 DE FECHA 02-04-2003 EN NOTARIA UNICA DE DOSQUEBRADAS LOTE 1 CON AREA DE 14.907.90 M2 (ART.11 DEL DECRETO 1711 DE JULIO 6/1984).

COMPLEMENTACIÓN:

JOSE BAUDILIO PAREJA RIZO, ALEXANDER PAREJA GARCIA Y YOLANDA GARCIA DE PAREJA, ADQUIRIERON EL PREDIO EN MAYOR EXTENSION. DE LA SIGUIENTE MANERA: JOSE BAUDILIO PAREJA RIZO. ADQUIRIO POR COMPRA DE LOS DERECHOS A MARIA DEUMEDIS AREVALO DE OROZCO, ALCIDES Y MARIA LUCY AREVALO VELEZ, POR ESC. # 073 DEL 11-01-2000, DE LA NOTARIA 1A. DE PEREIRA, REG. EL 12-01-2000, EN LA MATRICULA INMOBILIARIA 290-0011688. ALEXANDER PAREJA RIZO, ADQUIRIO ASI: PARTE POR COMPRA DE LOS DERECHOS A RAFAEL AREVALO VELEZ, POR ESC. # 4338 DEL 17-11-99, DE LA NOTARIA 1A. DE PEREIRA, REG. EL 24-11-99, EN LA MATRICULA YA CITADA. OTRA PARTE POR COMPRA DE LOS DERECHOS DE DOUGLAS DE JESUS AREVALO MARIN, POR ESC. # 3869 DEL 21-10-99, DE LA NOTARIA 1A. DE PEREIRA, REG. EL 25-10-99, EN LA MATRICULA YA CITADA. OTRA PARTE, POR COMPRA DE LOS DERECHOS A ARTEMO AREVALO VELEZ Y LUIS ENRIQUE LONDOYO LOPEZ, POR ESC. # 3618 DEL 05-10-99, DE LA NOTARIA 1A. DE PEREIRA, REG. EL 07-10-99, EN LA MATRICULA YA CITADA. Y OTRA PARTE POR COMPRA A MARIA CLORINDA MARIN DE AREVALO. POR ESC. # 265 DEL 28-01-99, DE LA NOTARIA 1A. DE PEREIRA, REG. EL 02-02-99, EN LA MATRICULA 290-0011688 YA CITADA. YOLANDA GARCIA DE PAREJA, ADQUIRIO SU DERECHO POR ADJUDICACION QUE SE LE HIZO EN REMATE DE LOS DERECHOS DE LUIS JAIRO Y GUSTAVO AREVALO MARIN, APROBADO EN SENTENCIA DE FECHA 02-12-99, DEL JUZGADO PRIMERO CIVIL DEL CIRCUITO DE PEREIRA, REG. EL 16-12-99, EN LA MATRICULA 290-0011688, YA CITADA. TODOS LOS TRADENTES GUSTAVO, DOUGLAS DE JESUS Y LUIS JAIRO AREVALO MARIN, ARTEMO, ALCIDES, MARIA DIOMEDES O DEUMEDIS, MARIA LUCY Y RAFAEL AREVALO VELEZ Y LUIS ENRIQUE LONDOYO LOPEZ, MARIA FLORINDA O MARIA CLORINDA MARIN PATIÑO, ADQUIRIERON EN LA SUCESION DE RAFAEL AREVALO CHAVEZ, EN SENTENCIA DE RAFAEL AREVALO CHAVEZ. EN SENTENCIA DE FECHA 21-02-95, APROBADO POR EL JUZGADO TERCERO PROMISCOU DE FAMILIA DE PERERIA, REG. EL 11-05-95, EN LA MATRICULA YA CITADA. FUE MARIA CLORINDA MARIN DE AREVALO, LA QUE ADQUIRIO LA TOTALIDAD DEL PREDIO, EN PERMUTA CELEBRADA CON JESUS MARIA RAMIREZ GARCIA, POR ESC. # 2236 DEL 14-10-59, DE LA NOTARIA 1A. DE PEREIRA, REG. EL 19-10-1959, EN LA MATRICULA YA CITADA.

DIRECCIÓN DEL INMUEBLE Tipo de predio: RURAL

1) SECTOR VEREDA SAN JOAQUIN, LA MONTAÑA # LOTE 1 .

MATRÍCULA ABIERTA CON BASE EN LA(s) SIGUIENTE(S) MATRICULA(S)
290-11688

(En caso de Integración y otros)

ANOTACIÓN: Nro: 1 Fecha 6/2/1996 Radicación 2607

DOC: OFICIO 089 DEL: 29/1/1996 JUZ 1.C.CTO DE PEREIRA VALOR ACTO: \$ 0

ESPECIFICACION: MEDIDA CAUTELAR : 410 DEMANDA PROCESO DIVISORIO

PERSONAS QUE INTERVIENEN EN EL ACTO (X-Titular de derecho real del dominio, I-Titular de dominio incompleto)

DE: AREVALO MARIN DOUGLAS DE JESUS

A: AREVALO MARIN GUSTAVO

A: AREVALO MARIN LUIS JAIRO

A: MARIN PATIÑO MARIA FLORINDA O MARIA CLORIND

A: AREVALO VELEZ ARTEMIO

A: AREVALO VELEZ RAFAEL

OFICINA DE REGISTRO DE INSTRUMENTOS PÚBLICOS
DE PEREIRA
CERTIFICADO DE TRADICIÓN
MATRÍCULA INMOBILIARIA

Página: 2

Nro Matrícula: 290-148079

COPIA SIMPLE A SOLICITUD DE ENTIDAD EXENTA, ORGANOS DE CONTROL O JUDICIALES

Impreso el 8 de Septiembre de 2006 a las 11:35:08 am
No tiene validez sin la firma del registrador en la última página

A: AREVALO VELEZ ALCIDES
A: AREVALO VELEZ MARIA LUCY
A: AREVALO VELEZ MARIA DIOMEDES O DEUMEDIS
A: LONDOIO LOPEZ LUIS ENRIQUE

***** Esta Anotación no tiene validez *****

ANOTACIÓN: Nro: 2 Fecha 27/6/2003 Radicación 2003-14168
DOC: ESCRITURA 1127 DEL: 2/4/2003 NOTARIA UNICA DE DOSQUEBRADAS VALOR ACTO: \$ 298,305,641
ESPECIFICACION: MODO DE ADQUISICION : 0125 COMPRAVENTA-PARCIAL 13.554.56 MTS2
PERSONAS QUE INTERVIENEN EN EL ACTO (X-Titular de derecho real del dominio, I-Titular de dominio incompleto)
DE: PAREJA RIZO JOSE BAUDILIO CC# 4371636
DE: PAREJA GARCIA ALEXANDER CC# 10138009
DE: GARCIA DE PAREJA YOLANDA CC# 34053387
A: INSTITUTO NACIONAL DE VIAS. NIT# 8001187290 X

ANOTACIÓN: Nro: 3 Fecha 27/6/2003 Radicación 2003-14168
DOC: ESCRITURA 1127 DEL: 2/4/2003 NOTARIA UNICA DE DOSQUEBRADAS VALOR ACTO: \$ 0
ESPECIFICACION: OTRO : 0915 DESENGLOBE
PERSONAS QUE INTERVIENEN EN EL ACTO (X-Titular de derecho real del dominio, I-Titular de dominio incompleto)
A: PAREJA RIZO JOSE BAUDILIO CC# 4371636 X
A: PAREJA GARCIA ALEXANDER CC# 10138009 X
A: GARCIA DE PAREJA YOLANDA CC# 34053387 X

ANOTACIÓN: Nro: 4 Fecha 23/12/2004 Radicación 2004-27700
DOC: ESCRITURA 3279 DEL: 22/12/2004 NOTARIA 6 DE PEREIRA VALOR ACTO: \$ 37,000,000
ESPECIFICACION: LIMITACION AL DOMINIO : 0307 COMPRAVENTA DERECHOS DE CUOTA-RESPECTO DE ESTE Y OTRO (EL 71.563%)
PERSONAS QUE INTERVIENEN EN EL ACTO (X-Titular de derecho real del dominio, I-Titular de dominio incompleto)
DE: PAREJA GARCIA ALEXANDER CC# 10138009
A: RODRIGUEZ GALLEGUO YASMIN LORENA CC# 42107017 X

NRO TOTAL DE ANOTACIONES: *4*

FIN DE ESTE DOCUMENTO

El interesado debe comunicar cualquier falla o error en el registro de los documentos


USUARIO: 4090 impreso por: 4090
TURNO: 2006-290-1-66407 FECHA: 8/9/2006

OFICINA DE REGISTRO DE INSTRUMENTOS PÚBLICOS
DE PEREIRA
CERTIFICADO DE TRADICIÓN
MATRÍCULA INMOBILIARIA

Nro Matrícula: 290-148079

COPIA SIMPLE A SOLICITUD DE ENTIDAD EXENTA, ORGANOS DE CONTROL O JUDICIALES

Impreso el 8 de Septiembre de 2006 a las 11:35:08 am
No tiene validez sin la firma del registrador en la última página



El registrador REGISTRADOR PRINCIPAL FRANCISCO JAVIER CEDENO ROJAS

1

2

3

4

OFICINA DE REGISTRO DE INSTRUMENTOS PÚBLICOS
DE PEREIRA
CERTIFICADO DE TRADICIÓN
MATRÍCULA INMOBILIARIA

Página: 1

Nro Matrícula: 290-148080

COPIA SIMPLE A SOLICITUD DE ENTIDAD EXENTA, ORGANOS DE CONTROL O JUDICIALES

Impreso el 8 de Septiembre de 2006 a las 11:44:08 am
No tiene validez sin la firma del registrador en la última página

CIRCULO REGISTRAL: 290 PEREIRA DEPTO: RISARALDA MUNICIPIO: PEREIRA VEREDA: SAN JOAQUIN
FECHA APERTURA: 2/7/2003 RADICACIÓN: 2003-14168 CON: ESCRITURA DE 27/6/2003

ESTADO DEL FOLIO: **ACTIVO**

COD CATASTRAL:

COD CATASTRAL ANT: SIN INFORMACION

=====

DESCRIPCIÓN: CABIDA Y LINDEROS:

CONTENIDOS EN ESCRITURA NRO 1127 DE FECHA 02-04-2003 EN NOTARIA UNICA DE DOSQUEBRADAS LOTE 2 CON AREA DE 67.537.54 M2 (ART.11 DEL DECRETO 1711 DE JULIO 6/1984).

COMPLEMENTACIÓN:

JOSE BAUDILIO PAREJA RIZO, ALEXANDER PAREJA GARCIA Y YOLANDA GARCIA DE PAREJA, ADQUIRIERON EL PREDIO EN MAYOR EXTENSION. DE LA SIGUIENTE MANERA: JOSE BAUDILIO PAREJA RIZO, ADQUIRIO POR COMPRA DE LOS DERECHOS A MARIA DEUMEDIS AREVALO DE OROZCO, ALCIDES Y MARIA LUCY AREVALO VELEZ, POR ESC. # 073 DEL 11-01-2000, DE LA NOTARIA 1A. DE PEREIRA, REG. EL 12-01-2000, EN LA MATRÍCULA INMOBILIARIA 290-0011688. ALEXANDER PAREJA RIZO, ADQUIRIO ASI: PARTE POR COMPRA DE LOS DERECHOS A RAFAEL AREVALO VELEZ, POR ESC. # 4338 DEL 17-11-99, DE LA NOTARIA 1A. DE PEREIRA, REG. EL 24-11-99, EN LA MATRÍCULA YA CITADA. OTRA PARTE POR COMPRA DE LOS DERECHOS DE DOUGLAS DE JESUS AREVALO MARIN, POR ESC. # 3869 DEL 21-10-99, DE LA NOTARIA 1A. DE PEREIRA, REG. EL 25-10-99, EN LA MATRÍCULA YA CITADA. OTRA PARTE, POR COMPRA DE LOS DERECHOS A ARTEMO AREVALO VELEZ Y LUIS ENRIQUE LONDOÑO LOPEZ, POR ESC. # 3618 DEL 05-10-99, DE LA NOTARIA 1A. DE PEREIRA, REG. EL 07-10-99, EN LA MATRÍCULA YA CITADA. Y OTRA PARTE POR COMPRA A MARIA CLORINDA MARIN DE AREVALO, POR ESC. # 265 DEL 28-01-99, DE LA NOTARIA 1A. DE PEREIRA, REG. EL 02-02-99, EN LA MATRÍCULA 290-0011688 YA CITADA. YOLANDA GARCIA DE PAREJA, ADQUIRIO SU DERECHO POR ADJUDICACION QUE SE LE HIZO EN REMATE DE LOS DERECHOS DE LUIS JAIRO Y GUSTAVO AREVALO MARIN, APROBADO EN SENTENCIA DE FECHA 02-12-99, DEL JUZGADO PRIMERO CIVIL DEL CIRCUITO DE PEREIRA, REG. EL 16-12-99, EN LA MATRÍCULA 290-0011688, YA CITADA. TODOS LOS TRADENTES GUSTAVO, DOUGLAS DE JESUS Y LUIS JAIRO AREVALO MARIN, ARTEMO, ALCIDES, MARIA DIOMEDES O DEUMEDIS, MARIA LUCY Y RAFAEL AREVALO VELEZ Y LUIS ENRIQUE LONDOÑO LOPEZ, MARIA FLORINDA O MARIA CLORINDA MARIN PATIÑO, ADQUIRIERON EN LA SUCESION DE RAFAEL AREVALO CHAVEZ, EN SENTENCIA DE RAFAEL AREVALO CHAVEZ. EN SENTENCIA DE FECHA 21-02-95, APROBADO POR EL JUZGADO TERCERO PROMISCOU DE FAMILIA DE PERERIA, REG. EL 11-05-95, EN LA MATRÍCULA YA CITADA. FUE MARIA CLORINDA MARIN DE AREVALO, LA QUE ADQUIRIO LA TOTALIDAD DEL PREDIO, EN PERMUTA CELEBRADA CON JESUS MARIA RAMIREZ GARCIA, POR ESC. # 2236 DEL 14-10-59, DE LA NOTARIA 1A. DE PEREIRA, REG. EL 19-10-1959, EN LA MATRÍCULA YA CITADA.

DIRECCIÓN DEL INMUEBLE Tipo de predio: RURAL

1) SECTOR VEREDA SAN JOAQUIN, LA MONTAÑA # LOTE 2

MATRÍCULA ABIERTA CON BASE EN LA(S) SIGUIENTE(S) MATRÍCULA(S)

(En caso de Integración y otros)

290-11688

ANOTACIÓN: Nro: 1 Fecha 6/2/1996 Radicación 2607

DOC: OFICIO 089 DEL: 29/1/1996 JUZ 1.C.CTO DE PEREIRA VALOR ACTO: \$ 0

ESPECIFICACION: MEDIDA CAUTELAR : 410 DEMANDA PROCESO DIVISORIO

PERSONAS QUE INTERVIENEN EN EL ACTO (X-Titular de derecho real del dominio, I-Titular de dominio incompleto)

DE: AREVALO MARIN DOUGLAS DE JESUS

A: AREVALO MARIN GUSTAVO

A: AREVALO MARIN LUIS JAIRO

A: MARIN PATIÑO MARIA FLORINDA O MARIA CLORIND

A: AREVALO VELEZ ARTEMIO

A: AREVALO VELEZ RAFAEL

OFICINA DE REGISTRO DE INSTRUMENTOS PÚBLICOS
DE PEREIRA
CERTIFICADO DE TRADICIÓN
MATRÍCULA INMOBILIARIA

Página: 2

Nro Matricula: 290-148080

COPIA SIMPLE A SOLICITUD DE ENTIDAD EXENTA, ORGANOS DE CONTROL O JUDICIALES

Impreso el 8 de Septiembre de 2006 a las 11:44:08 am
No tiene validez sin la firma del registrador en la última página

A: AREVALO VELEZ ALCIDES
A: AREVALO VELEZ MARIA LUCY
A: AREVALO VELEZ MARIA DIOMEDES O DEUMEDIS
A: LONDOIO LOPEZ LUIS ENRIQUE

***** Esta Anotación no tiene validez *****

ANOTACIÓN: Nro: 2 Fecha 27/6/2003 Radicación 2003-14168
DOC: ESCRITURA 1127 DEL: 2/4/2003 NOTARIA UNICA DE DOSQUEBRADAS VALOR ACTO: \$ 298,305,641
ESPECIFICACION: MODO DE ADQUISICION : 0125 COMPRAVENTA-PARCIAL 13.554.56 MTS2
PERSONAS QUE INTERVIENEN EN EL ACTO (X-Titular de derecho real del dominio, I-Titular de dominio incompleto)
DE: PAREJA RIZO JOSE BAUDILIO CC# 4371636
DE: PAREJA GARCIA ALEXANDER CC# 10138009
DE: GARCIA DE PAREJA YOLANDA CC# 34053387
A: INSTITUTO NACIONAL DE VIAS. NIT# 8001187290 X

ANOTACIÓN: Nro: 3 Fecha 27/6/2003 Radicación 2003-14168
DOC: ESCRITURA 1127 DEL: 2/4/2003 NOTARIA UNICA DE DOSQUEBRADAS VALOR ACTO: \$ 0
ESPECIFICACION: OTRO : 0915 DESENGLOBE
PERSONAS QUE INTERVIENEN EN EL ACTO (X-Titular de derecho real del dominio, I-Titular de dominio incompleto)
A: PAREJA RIZO JOSE BAUDILIO CC# 4371636 X
A: PAREJA GARCIA ALEXANDER CC# 10138009 X
A: GARCIA DE PAREJA YOLANDA CC# 34053387 X

ANOTACIÓN: Nro: 4 Fecha 23/12/2004 Radicación 2004-27700
DOC: ESCRITURA 3279 DEL: 22/12/2004 NOTARIA 6 DE PEREIRA VALOR ACTO: \$ 37,000,000
ESPECIFICACION: LIMITACION AL DOMINIO : 0307 COMPRAVENTA DERECHOS DE CUOTA-RESPECTO DE ESTE Y OTRO (EL 71.563%
PERSONAS QUE INTERVIENEN EN EL ACTO (X-Titular de derecho real del dominio, I-Titular de dominio incompleto)
DE: PAREJA GARCIA ALEXANDER CC# 10138009
A: RODRIGUEZ GALLEGUO YASMIN LORENA CC# 42107017 X

NRO TOTAL DE ANOTACIONES: *4*

FIN DE ESTE DOCUMENTO

El interesado debe comunicar cualquier falla o error en el registro de los documentos

USUARIO: 4090 impreso por: 4090
TURNO: 2006-290-1-66447 FECHA: 8/9/2006


OFICINA DE REGISTRO DE INSTRUMENTOS PÚBLICOS
DE PEREIRA
CERTIFICADO DE TRADICIÓN
MATRÍCULA INMOBILIARIA

Página: 3

Nro Matrícula: 290-148080

COPIA SIMPLE A SOLICITUD DE ENTIDAD EXENTA, ORGANOS DE CONTROL O JUDICIALES

Impreso el 8 de Septiembre de 2006 a las 11:44:08 am
No tiene validez sin la firma del registrador en la última página



El registrador REGISTRADOR PRINCIPAL FRANCISCO JAVIER CEDENO ROJAS

1

2

3

4

5

OFICINA DE REGISTRO DE INSTRUMENTOS PÚBLICOS
DE PEREIRA
CERTIFICADO DE TRADICIÓN
MATRÍCULA INMOBILIARIA

Nro Matrícula: 290-79080

COPIA SIMPLE A SOLICITUD DE ENTIDAD EXENTA, ORGANOS DE CONTROL O JUDICIALES

Impreso el 16 de Mayo de 2007 a las 11:29:53 am
No tiene validez sin la firma del registrador en la última página

CIRCULO REGISTRAL: 290 PEREIRA DEPTO: RISARALDA MUNICIPIO: PEREIRA VEREDA: SAN JOAQUIN
FECHA APERTURA: 14/11/1991 RADICACIÓN: 9014281 CON: ESCRITURA DE 14/11/1990

ESTADO DEL FOLIO: **ACTIVO**

COD CATASTRAL:
COD CATASTRAL ANT: SIN INFORMACION

=====

ESCRIPCIÓN: CABIDA Y LINDEROS:

TER LINDEROS SEGUN ESC. 6849 DEL 14-11-90 NOT. 1. DE PEREIRA. CON 1 HECT.

COMPLEMENTACIÓN:

ELMA CANO DE HURTADO, ADQUIRIO EL PREDIO EN MAYOR EXTENSION POR COMPRA QUE HIZO DEL DERECHO A JOSE EDILBERTO CANO RAMIREZ, POR ESC. 313 DE LA NOT.1. DE PEREIRA DE FECHA 27 DE FEBRERO DE 1973, REG. EL 23 DE ABRIL DE 1975, EN LA MATRICULA INMOBILIARIA 290007586. OTRA PARTE POR ADJUDICACION QUE SE LE HIZO EN REMATE DE LOS DERECHOS DE GERMAN, LUZ DARY / LUZ MARINA, JOSE FERNANDO/ JAVIER CLARA MILENA Y MARIA NORALBA CANO RAMIREZ, APROBADO POR EL JUZ. CIVIL DEL CTO. DE SANTA ROSA DE CABAL EN SENTENCIA DE FECHA 21 DE NOV. DE 1972. REG. EL 12 DE ENERO DE 1974 EN LA MATRICULA YA CITADA. LOS TRADENTES ADQUIRIERON EL PREDIO POR ADJUDICACION QUE SE LES HIZO EN LA SUCESION DE AQUILINA SIERRA/ APROBADA POR EL JUZ. 1 CIVIL DEL CTO. DE PEREIRA, EN SENTENCIA DE FECHA 28 DE MAYO DE 1971 REG. EL 12 DE JUNIO DEL MISMO AÑO EN LA MATRICULA YA CITADA. LA TRADENTE ADQUIRIO EN MAYOR EXTENSION POR ADJUDICACION QUE SE LE HIZO EN LA SUCESION DE RAMON NICOLAS CANO, APROBADO POR EL JUZ.5.CIVIL MPAL, EN SENTENCIA DE FECHA 9 DE SEPT. DE 1966 REG. EL 5 DE OCTUB. DE 1966 EN EL L.1. IMPAR. T. 4. FL. 156 PDA. 1442.

DIRECCIÓN DEL INMUEBLE Tipo de predio: URBANO

1) SIN DIRECCION

MATRÍCULA ABIERTA CON BASE EN LA(s) SIGUIENTE(s) MATRÍCULA(s) (En caso de Integración y otros)

290-7586

ANOTACIÓN: Nro: 001 Fecha 7/12/1987 Radicación

DOC: ESCRITURA 2376 DEL: 1/12/1987 NOTARIA 4 DE PEREIRA VALOR ACTO: \$ 2.500.000

ESPECIFICACION: GRAVAMEN : 210 HIPOTECA MAYOR EXTENSION

PERSONAS QUE INTERVIENEN EN EL ACTO (X-Titular de derecho real del dominio, I-Titular de dominio incompleto)

DE: CANO DE HURTADO ELMA X

A: CASTAÑO GARCIA HUMBERTO

ANOTACIÓN: Nro: 002 Fecha 21/11/1989 Radicación

DOC: ESCRITURA 4085 DEL: 16/11/1989 NOTARIA 3 DE PEREIRA VALOR ACTO: \$ 15.000.000

ESPECIFICACION: GRAVAMEN : 210 HIPOTECA ABIERTA MAYOR EXTENSION

PERSONAS QUE INTERVIENEN EN EL ACTO (X-Titular de derecho real del dominio, I-Titular de dominio incompleto)

DE: CANO DE HURTADO ELMA X

A: RAMIREZ GONZALES BERNARDO

ANOTACIÓN: Nro: 003 Fecha 22/11/1990 Radicación

DOC: ESCRITURA 6849 DEL: 14/11/1990 NOTARIA 1 DE PEREIRA VALOR ACTO: \$ 809.000

ESPECIFICACION: MODO DE ADQUISICION : 101 COMPRAVENTA

PERSONAS QUE INTERVIENEN EN EL ACTO (X-Titular de derecho real del dominio, I-Titular de dominio incompleto)

DE: CANO HURTADO ELMA

A: HURTADO CANO GUILLERMO X

Nro Matrícula: 290-79080

COPIA SIMPLE A SOLICITUD DE ENTIDAD EXENTA, ORGANOS DE CONTROL O JUDICIALES

Impreso el 16 de Mayo de 2007 a las 11:29:53 am
No tiene validez sin la firma del registrador en la última página

ANOTACIÓN: Nro: 004 Fecha 22/11/1990 Radicación
DOC: ESCRITURA 6849 DEL: 14/11/1990 NOTARIA 1 DE PEREIRA VALOR ACTO: \$ 500.000
ESPECIFICACION: GRAVAMEN : 210 HIPOTECA
PERSONAS QUE INTERVIENEN EN EL ACTO (X-Titular de derecho real del dominio, I-Titular de dominio incompleto)
DE: HURTADO CANO GUILLERMO
A: CANO DE HURTADO ELMA X

ANOTACIÓN: Nro: 5 Fecha 26/1/1994 Radicación 941439
DOC: ESCRITURA 184 DEL: 24/1/1994 NOTARIA 3 DE PEREIRA VALOR ACTO: \$ 809.000
ESPECIFICACION: MODO DE ADQUISICION : 101 COMPRAVENTA
PERSONAS QUE INTERVIENEN EN EL ACTO (X-Titular de derecho real del dominio, I-Titular de dominio incompleto)
DE: HURTADO CANO GUILLERMO
A: CANO DE HURTADO ELMA

ANOTACIÓN: Nro: 6 Fecha 26/1/1994 Radicación 941439
DOC: ESCRITURA 184 DEL: 24/1/1994 NOTARIA 3 DE PEREIRA VALOR ACTO: \$ 500.000
Se cancela la anotación No. 4
ESPECIFICACION: CANCELACION : 650 CANCELACION HIPOTECA
PERSONAS QUE INTERVIENEN EN EL ACTO (X-Titular de derecho real del dominio, I-Titular de dominio incompleto)
DE: CANO DE HURTADO ELMA
A: HURTADO CANO GUILLERMO

ANOTACIÓN: Nro: 7 Fecha 18/11/1999 Radicación 1991-8028
DOC: ESCRITURA 4131 DEL: 20/11/1989 NOTARIA 3 DE PEREIRA VALOR ACTO: \$ 2.500.000
Se cancela la anotación No. 1
ESPECIFICACION: CANCELACION : 650 CANCELACION HIPOTECA CUERPO CIERTO
PERSONAS QUE INTERVIENEN EN EL ACTO (X-Titular de derecho real del dominio, I-Titular de dominio incompleto)
DE: CASTAÑO GARCIA HUMBERTO
A: CANO DE HURTADO ELMA

ANOTACIÓN: Nro: 8 Fecha 10/8/2001 Radicación 2001-16640
DOC: ESCRITURA 1438 DEL: 29/6/2001 NOTARIA 6 DE PEREIRA VALOR ACTO: \$ 116.246.000
ESPECIFICACION: MODO DE ADQUISICION : 150 ADJUDICACION-POR SUCESION ESTE Y OTROS
PERSONAS QUE INTERVIENEN EN EL ACTO (X-Titular de derecho real del dominio, I-Titular de dominio incompleto)
DE: HURTADO LOPEZ JUAN CC# 1402055
DE: CANO DE HURTADO ELMA CC# 24144564
A: HURTADO CANO GUILLERMO CC# 4590708 X
A: HURTADO CANO HECTOR CC# 10064871 X
A: HURTADO CANO JUAN CC# 10076326 X
A: HURTADO CANO MARIA DORA CC# 24942183 X
A: HURTADO CANO MARIA ELENA CC# 42054221 X
A: HURTADO CANO BEATRIZ CECILIA CC# 42072330 X
A: HURTADO CANO OLGA LUCIA CC# 42088878 X
A: HURTADO CANO JULIETA CC# 42059634 X
A: HURTADO CANO YOLANDA CC# 24945552 X
A: HURTADO CANO MARIO CC# 10093148 X

Nro Matrícula: 290-79080

COPIA SIMPLE A SOLICITUD DE ENTIDAD EXENTA, ORGANOS DE CONTROL O JUDICIALES

Impreso el 16 de Mayo de 2007 a las 11:29:53 am
No tiene validez sin la firma del registrador en la última página

A: HURTADO CANO OSCAR CC# 10097952 X
A: HURTADO CANO GUSTAVO ALONSO CC# 10111612 X
A: HURTADO CANO SONIA CC# 24051991 X

ANOTACIÓN: Nro: 9 Fecha 25/8/2003 Radicación 2003-19032
DOC: ESCRITURA 1963 DEL: 17/6/2003 NOTARIA 3 DE PEREIRA VALOR ACTO: \$ 15.000.000

Se cancela la anotación No, 2

ESPECIFICACION: CANCELACION : 0775 CANCELACION HIPOTECA ABIERTA
PERSONAS QUE INTERVIENEN EN EL ACTO (X-Titular de derecho real del dominio, I-Titular de dominio incompleto)
DE: RAMIREZ GONZALEZ BERNARDO
A: CANO DE HURTADO ELMA

ANOTACIÓN: Nro: 10 Fecha 27/10/2003 Radicación 2003-24399
DOC: ESCRITURA 2474 DEL: 8/10/2003 NOTARIA 6 DE PEREIRA VALOR ACTO: \$ 0

ESPECIFICACION: OTRO : 0901 ACLARACION-ESCRIT.1438 DEL 29-06-2001 NOTARIA 6 PEREIRA; EN EL SENTIDO DE CITAR CORRECTAMENTE LOS NOMBRES DE LOS HEREDEROS OSCAR Y HECTOR HURTADO CANO QUE SON OSCAR U OSCAR DE JESUS HURTADO CANO Y HECTOR O HECTOR DE JESUS HURTADO CANO Y PARA ACLARAR LA CEDULA DE LA SRA. SONIA HURTADO CANO ES DE 42.051.991 -EN ESTE Y OTROS.

PERSONAS QUE INTERVIENEN EN EL ACTO (X-Titular de derecho real del dominio, I-Titular de dominio incompleto)
A: HURTADO CANO MARIA ELENA
A: HURTADO CANO OLGA LUCIA
A: HURTADO CANO OSCAR U OSCAR DE JESUS
A: HURTADO CANO MARIA DORA
A: HURTADO CANO GUILLERMO
A: HURTADO CANO JUAN
A: HURTADO CANO JULIETA
A: HURTADO CANO YOLANDA
A: HURTADO CANO MARIO
A: HURTADO CANO GUSTAVO ALONSO
A: HURTADO CANO SONIA
A: HURTADO CANO BEATRIZ CECILIA
A: HURTADO CANO HECTOR O HECTOR DE JESUS

NRO TOTAL DE ANOTACIONES: *10*

SALVEDADES: (Información Anterior o Corregida)

Anotación Nro: 7 No. corrección: 1 Radicación: 1999-C516 Fecha: 18/11/1999
CANCELADA HIOTECA POR EXTENSION DEL FLO.7586. VALE SE ALTERA ORDEN CONSECUTIVO
Anotación Nro: 8 No. corrección: 1 Radicación: C2002-249 Fecha: 13/5/2002
CORREGIDA NOTR.6,SEG.ESC.1438-29-06-01 DE LA MISMA VALE C2002-249

.....
.....
.....

OFICINA DE REGISTRO DE INSTRUMENTOS PÚBLICOS
 DE PEREIRA
 CERTIFICADO DE TRADICIÓN
 MATRÍCULA INMOBILIARIA

Página: 4

Nro Matrícula: 290-79080

COPIA SIMPLE A SOLICITUD DE ENTIDAD EXENTA, ORGANOS DE CONTROL O JUDICIALES


Impreso el 16 de Mayo de 2007 a las 11:29:53 am
 No tiene validez sin la firma del registrador en la última página

FIN DE ESTE DOCUMENTO

19 MAYO 2007

El interesado debe comunicar cualquier falla o error en el registro de los documentos

USUARIO: 4087 impreso por: 4087
 TURNO: 2007-290-1-39131 FECHA: 16/5/2007



El registrador REGISTRADOR PRINCIPAL FRANCISCO JAVIER CEDENO ROJAS

Mensajería Especializada
 Resolución N° 002171 del 31 de agosto de 2006
 del Ministerio de Comunicaciones

SERVICIOS POSTALES NACIONALES S.A.
 CORREOS DE COLOMBIA

Mensajería Especializada
 Resolución N° 002171 del 31 de agosto de 2006
 del Ministerio de Comunicaciones



No. 17251417

FECHA DE ADMISION	HORA	COD. OFIC.	OFIC. ORIGEN	NIT. 900.062.917-9	
ANO	MES	DIA		COD. CLIENTE	TELEFONO
NOMBRE			CIUDAD ORIGEN		
DIRECCION			TELEFONO		
NOMBRE			CIUDAD	DEPARTAMENTO	
DIRECCION			PESO	TARIFA	
NOMBRE Y APELLIDOS DE QUIEN RECIBE			FECHA DE ENTREGA		HORA
RECIBI:			ANO	MES	DIA
C.C. No.			OTROS		
			VALOR TOTAL		

10010028 C-REGA C.A. NIT. 890.321.151-0

DESTINATARIO

OFICINA DE REGISTRO DE INSTRUMENTOS PÚBLICOS
DE PEREIRA
CERTIFICADO DE TRADICIÓN
MATRÍCULA INMOBILIARIA

Página: 1

Nro Matrícula: 290-20633

COPIA SIMPLE A SOLICITUD DE ENTIDAD EXENTA, ORGANOS DE CONTROL O JUDICIALES

Impreso el 8 de Septiembre de 2006 a las 11:34:57 am
No tiene validez sin la firma del registrador en la última página

CIRCULO REGISTRAL: 290 PEREIRA DEPTO: RISARALDA MUNICIPIO: PEREIRA VEREDA: SAN JOAQUIN
FECHA APERTURA: 6/12/1977 RADICACIÓN: CON: CERTIFICADO DE 25/11/1977

COD CATASTRAL: 00-03-001-0126
COD CATASTRAL ANT: SIN INFORMACION

ESTADO DEL FOLIO: **ACTIVO**

DESCRIPCIÓN: CABIDA Y LINDEROS:

UN LOTE DE TERRENO RURAL, CON CASA DE HABITACION, CONSTANTE DE 1 HECTAREA Y 2.800M2) DE SUPERFICIE QUE LINDA.####SE TRAZA UNA LINEA RECTA QUE COMIENZA EN LA CERCA QUE ES DIVISORIA, EN LA CIMA CON LA HACIENDA "SAN JOAQUIN" Y SALIENDO DEL TRONCO DE UN ARBOL DE NARANJO QUE ESTA RETOANDO ABUNDANTEMENTE A TOCAR EN UN ARBOL DE CAFE, DESPOJADO DE TODAS SUS RAMAS, HOY 1. DE JULIO DE 1.951, SIN DESVIAR NADA HASTA LLEGAR CON ESA LINEA A LA QUEBRADA DE "GALLEGO" QUEBRADA, AGUAS ARRIBA, HASTA ENCONTRAR LA CERCA LINDERO CON PREDIO DE "SAN JOAQUIN", AL ORIENTE, SE SIGUE POR ESTA CERCA, HACIA EL SUR, A VOLTEAR POR ELLA EN LA CIMA, HASTA LLEGAR AL ARBOL DE NARANJO, PUNTO DE PARTIDA.####

COMPLEMENTACIÓN:

DIRECCIÓN DEL INMUEBLE Tipo de predio: RURAL

1) LOS ANTICOS

MATRÍCULA ABIERTA CON BASE EN LA(S) SIGUIENTE(S) MATRÍCULA(S) (En caso de Integración y otros)

ANOTACIÓN: Nro: 001 Fecha 9/10/1951 Radicación

DOC: SENTENCIA S.N. DEL: 26/7/1951 JUZ.C.CTO. DE PEREIRA VALOR ACTO: \$ 861.11

ESPECIFICACION: MODO DE ADQUISICION : 150 ADJUDICACION SUCESION

PERSONAS QUE INTERVIENEN EN EL ACTO (X-Titular de derecho real del dominio, I-Titular de dominio incompleto)

DE: MONSALVE JUAN BAUTISTA

A: MONSALVE LOPEZ BARBARA ROSA X

ANOTACIÓN: Nro: 002 Fecha 9/10/1951 Radicación

DOC: SENTENCIA S.N. DEL: 26/7/1951 JUZ.C.CTO. DE PEREIRA VALOR ACTO: \$ 0

ESPECIFICACION: LIMITACION AL DOMINIO : 320 SERVIDUMBRE DE TRANSITO ACTIVA

PERSONAS QUE INTERVIENEN EN EL ACTO (X-Titular de derecho real del dominio, I-Titular de dominio incompleto)

DE: MORALES JUAN BAUTISTA

A: MONSALVE LOPEZ BARBARA ROSA X

ANOTACIÓN: Nro: 003 Fecha 19/7/1973 Radicación

DOC: ESCRITURA 1031 DEL: 10/7/1973 NOTARIA 1 DE PEREIRA VALOR ACTO: \$ 40,000

ESPECIFICACION: MODO DE ADQUISICION : 101 COMPRAVENTA

PERSONAS QUE INTERVIENEN EN EL ACTO (X-Titular de derecho real del dominio, I-Titular de dominio incompleto)

DE: MONSALVE VDA. DE CARDONA BARBARA ROSA CC# 24900910

A: CANO DE HURTADO ELMA CC# 25144564 X

ANOTACIÓN: Nro: 004 Fecha 13/7/1973 Radicación

DOC: ESCRITURA 1032 DEL: 10/7/1973 NOTARIA 1 DE PEREIRA VALOR ACTO: \$ 60,000

ESPECIFICACION: GRAVAMEN : 210 HIPOTECA ESTE Y OTRO

PERSONAS QUE INTERVIENEN EN EL ACTO (X-Titular de derecho real del dominio, I-Titular de dominio incompleto)

DE: CANO DE HURTADO ELMA X

OFICINA DE REGISTRO DE INSTRUMENTOS PÚBLICOS
DE PEREIRA
CERTIFICADO DE TRADICIÓN
MATRÍCULA INMOBILIARIA

Página: 2

Nro Matrícula: 290-20633

COPIA SIMPLE A SOLICITUD DE ENTIDAD EXENTA, ORGANOS DE CONTROL O JUDICIALES

Impreso el 8 de Septiembre de 2006 a las 11:34:57 am
No tiene validez sin la firma del registrador en la última página

A: BANCO CAFETERO

ANOTACIÓN: Nro: 005 Fecha 6/11/1980 Radicación 80007012
DOC: ESCRITURA 2134 DEL: 28/10/1980 NOTARIA 1 DE PEREIRA VALOR ACTO: \$ 60,000

Se cancela la anotación No. 004.

ESPECIFICACION: CANCELACION : 650 CANCELACION HIPOTECA
PERSONAS QUE INTERVIENEN EN EL ACTO (X-Titular de derecho real del dominio, I-Titular de dominio incompleto)
DE: BANCD CAFETERO
A: CANO DE HURTADO ELMA X

ANOTACIÓN: Nro: 006 Fecha 20/2/1986 Radicación 86001603
DDC: ESCRITURA 516 DEL: 17/2/1986 NOTARIA 3 DE PEREIRA VALOR ACTO: \$ 0

ESPECIFICACION: GRAVAMEN : 210 HIPOTECA ABIERTA EN CUANTIA INDETERMINADA
PERSONAS QUE INTERVIENEN EN EL ACTO (X-Titular de derecho real del dominio, I-Titular de dominio incompleto)
DE: CANO DE HURTADO ELMA
A: BANCO CAFETERO

ANOTACIÓN: Nro: 007 Fecha 6/8/1986 Radicación 867897
DOC: DFICIO 1345 DEL: 29/7/1986 JUZG. 1.C.CTD. DE PEREIRA VALDR ACTO: \$ 0

ESPECIFICACION: MEDIDA CAUTELAR : 401 EMBARGD EN PROCESO EJECUTIVO
PERSONAS QUE INTERVIENEN EN EL ACTO (X-Titular de derecho real del dominio, I-Titular de dominio incompleto)
DE: CAJA DE CREDITO AGRARIO
A: CANO DE HURTADO ELMA

ANOTACIÓN: Nro: 008 Fecha 2/11/1988 Radicación 8813392
DOC: ESCRITURA 5030 DEL: 19/10/1988 NOTARIA 1 DE PEREIRA VALOR ACTO: \$ 1,100,000

Se cancela la anotación No. 006,

ESPECIFICACION: CANCELACION : 650 CANCELACION HIPOTECA
PERSONAS QUE INTERVIENEN EN EL ACTO (X-Titular de derecho real del dominio, I-Titular de dominio incompleto)
DE: BANCD CAFETERO
A: CANO DE HURTADO ELMA

ANOTACIÓN: Nro: 009 Fecha 11/7/1989 Radicación 898867
DDC: DFICIO 1177 DEL: 1/7/1989 JUZ.1.C.CTO. DE PEREIRA VALOR ACTO: \$ 0

Se cancela la anotación No. 007,

ESPECIFICACION: CANCELACION : 790 CANCELACION EMBARGO PROCESO EJECUTIVO CON ACCION MIXTA
PERSONAS QUE INTERVIENEN EN EL ACTO (X-Titular de derecho real del dominio, I-Titular de dominio incompleto)
DE: CAJA DE CREDITO AGRARIO INDUSTRIAL Y MINERO
A: CANO DE HURTADO ELMA

ANOTACIÓN: Nro: 010 Fecha 19/7/1989 Radicación 899248
DOC: ESCRITURA 1693 DEL: 12/7/1989 NOTARIA 4 DE PEREIRA VALOR ACTO: \$ 3,000,000

ESPECIFICACION: GRAVAMEN : 210 HIPOTECA ABIERTA HASTA
PERSONAS QUE INTERVIENEN EN EL ACTO (X-Titular de derecho real del dominio, I-Titular de dominio incompleto)
DE: CANO DE HURTADO ELMA X
A: RIVERA SOTO DURAVIO DE JESUS

Nro Matrícula: 290-20633

COPIA SIMPLE A SOLICITUD DE ENTIDAD EXENTA, ORGANOS DE CONTROL O JUDICIALES

Impreso el 8 de Septiembre de 2006 a las 11:34:57 am
No tiene validez sin la firma del registrador en la última página

ANOTACIÓN: Nro: 011 Fecha 27/4/1992 Radicación 926152
DOC: OFICIO 396 DEL: 23/4/1992 JUZ.3.C.CTO. DE PEREIRA VALOR ACTO: \$ 0
ESPECIFICACION: MEDIDA CAUTELAR : 402 EMBARGO PROCESO EJECUTIVO CON TITULO HIPOTECARIO
PERSONAS QUE INTERVIENEN EN EL ACTO (X-Titular de derecho real del dominio, I-Titular de dominio incompleto)
DE: RIVERA SOTO DURAVIO DE JS.
A: CANO DE HURTADO ELMA

ANOTACIÓN: Nro: 012 Fecha 16/9/1992 Radicación 13959
DOC: OFICIO 778 DEL: 29/7/1992 JUZG.3 CIVIL CTO DE PEREIRA VALOR ACTO: \$ 0
Se cancela la anotación No, 011,
ESPECIFICACION: CANCELACION : 791 CANCELACION EMBARGO
PERSONAS QUE INTERVIENEN EN EL ACTO (X-Titular de derecho real del dominio, I-Titular de dominio incompleto)
DE: RIVERA SOTO DURAVIO DE JS.
A: CANO DE HURTADO ELMA

ANOTACIÓN: Nro: 013 Fecha 16/9/1992 Radicación 13960
DOC: OFICIO 935 DEL: 9/9/1992 JUZG.3C.DELCTO DE PEREIRA VALOR ACTO: \$ 0
ESPECIFICACION: MEDIDA CAUTELAR : 402 EMBARGO PROCESO HIPOTECARIO
PERSONAS QUE INTERVIENEN EN EL ACTO (X-Titular de derecho real del dominio, I-Titular de dominio incompleto)
DE: RIVERA SOTO DURAVIO DE JS.
A: CANO DE HURTADO ELMA

ANOTACION: Nro: 014 Fecha 5/5/1993 Radicación 937323
DOC: OFICIO 320 DEL: 13/4/1993 JUZ.3.C.CTO. DE PEREIRA VALOR ACTO: \$ 0
Se cancela la anotación No, 013,
ESPECIFICACION: CANCELACION : 790 CANCELACION EMBARGO
PERSONAS QUE INTERVIENEN EN EL ACTO (X-Titular de derecho real del dominio, I-Titular de dominio incompleto)
DE: RIVERA SOTO DURAVIO DE JESUS
A: CANO DE HURTADO ELMA X

ANOTACIÓN: Nro: 015 Fecha 5/5/1993 Radicación 937324
DOC: ESCRITURA 1833 DEL: 29/4/1993 NOTARIA 4 DE PEREIRA VALOR ACTO: \$ 0
Se cancela la anotación No, 010,
ESPECIFICACION: CANCELACION : 650 CANCELACION HIPOTECA
PERSONAS QUE INTERVIENEN EN EL ACTO (X-Titular de derecho real del dominio, I-Titular de dominio incompleto)
DE: RIVERA SOTO OURAVIO DE JS.
A: CANO DE HURTADO ELMA

ANOTACIÓN: Nro: 016 Fecha 17/6/1993 Radicación 939941
DOC: ESCRITURA 2586 DEL: 11/6/1993 NOTARIA 4 DE PEREIRA VALOR ACTO: \$ 4,000,000
ESPECIFICACION: GRAVAMEN : 210 HIPOTECA
PERSONAS QUE INTERVIENEN EN EL ACTO (X-Titular de derecho real del dominio, I-Titular de dominio incompleto)
DE: CANO DE HURTADO ELMA
A: MUNERA DE SALAZAR LUZ AMANDA

ANOTACIÓN: Nro: 17 Fecha 10/12/1998 Radicación 1998-25202
DOC: OFICIO 1682 DEL: 17/11/1998 JUZG.TERCERO CIVIL DEL CTO. DE PEREIRA VALOR ACTO: \$ 0

OFICINA DE REGISTRO DE INSTRUMENTOS PÚBLICOS
DE PEREIRA
CERTIFICADO DE TRADICIÓN
MATRÍCULA INMOBILIARIA

Página: 4

Nro Matrícula: 290-20633

COPIA SIMPLE A SOLICITUD DE ENTIDAD EXENTA, ORGANOS DE CONTROL O JUDICIALES

Impreso el 8 de Septiembre de 2006 a las 11:34:57 am
No tiene validez sin la firma del registrador en la última página

ESPECIFICACION: MEDIDA CAUTELAR : 402 EMBARGO ACCION REAL-EN PROCESO EJECUTIVO MIXTO (RAD.EJ.0495)

PERSONAS QUE INTERVIENEN EN EL ACTO (X-Titular de derecho real del dominio, I-Titular de dominio incompleto)

DE: BANCO GANADERO

A: HURTADO CANO JUAN CC# 10076326

A: CANO DE HURTADO ELMA CC# 25144564

ANOTACIÓN: Nro: 18 Fecha 10/8/2001 Radicación 2001-16640

DOC: ESCRITURA 1438 DEL: 29/6/2001 NOTARIA 6 DE PEREIRA VALOR ACTO: \$ 116,246,000

ESPECIFICACION: MODO DE ADQUISICION : 150 ADJUDICACION-POR SUCESION ESTE Y OTROS

PERSONAS QUE INTERVIENEN EN EL ACTO (X-Titular de derecho real del dominio, I-Titular de dominio incompleto)

DE: HURTADO LOPEZ JUAN CC# 1402055

DE: CANO DE HURTADO ELMA CC# 24144564

A: HURTADO CANO GUILLERMO CC# 4590708 X

A: HURTADO CANO HECTOR CC# 10064871 X

A: HURTADO CANO JUAN CC# 10076326 X

A: HURTADO CANO MARIA DORA CC# 24942183 X

A: HURTADO CANO MARIA ELENA CC# 42054221 X

A: HURTADO CANO BEATRIZ CECILIA CC# 42072330 X

A: HURTADO CANO OLGA LUCIA CC# 42088878 X

A: HURTADO CANO JULIETA CC# 42059634 X

A: HURTADO CANO YOLANDA CC# 24945552 X

A: HURTADO CANO MARIO CC# 10093148 X

A: HURTADO CANO OSCAR CC# 10097952 X

A: HURTADO CANO GUSTAVO ALONSO CC# 10111612 X

A: HURTADO CANO SONIA CC# 24051991 X

ANOTACIÓN: Nro: 19 Fecha 12/6/2003 Radicación 2003-13017

DOC: ESCRITURA 2515 DEL: 6/6/2003 NOTARIA 4 DE PEREIRA VALOR ACTO: \$ 4,000,000

Se cancela la anotación No, 016,

ESPECIFICACION: CANCELACION : 0774 CANCELACION HIPOTECA

PERSONAS QUE INTERVIENEN EN EL ACTO (X-Titular de derecho real del dominio, I-Titular de dominio incompleto)

DE: MUNERA DE SALAZAR LUZ AMANDA

A: CANO DE HURTADO ELMA CC# 25144564

ANOTACIÓN: Nro: 20 Fecha 12/8/2003 Radicación 2003-18099

DOC: OFICIO 727 DEL: 11/8/2003 JUZGADO 3 CIVIL DEL CCTO DE PEREIRA VALOR ACTO: \$ 0

Se cancela la anotación No, 17,

ESPECIFICACION: CANCELACION : 0753 CANCELACION EMBARGO EJECUTIVO CON ACCION MIXTA

PERSONAS QUE INTERVIENEN EN EL ACTO (X-Titular de derecho real del dominio, I-Titular de dominio incompleto)

DE: BANCO GANADERO

A: HURTADO CANO JUAN

A: CANO-DE HURTADO ELMA

ANOTACIÓN: Nro: 21 Fecha 27/10/2003 Radicación 2003-24399

DOC: ESCRITURA 2474 DEL: 8/10/2003 NOTARIA 6 DE PEREIRA VALOR ACTO: \$ 0

ESPECIFICACION: OTRO : 0901 ACLARACION-ESCRIT.1438 DEL 29-06-2001 NOTARIA 6 PEREIRA; EN EL

SENTIDO DE CITAR CORRECTAMENTE LOS NOMBRES DE LOS HEREDEROS OSCAR Y HECTOR HURTADO CANO QUE SON OSCAR U OSCAR

OFICINA DE REGISTRO DE INSTRUMENTOS PÚBLICOS
DE PEREIRA
CERTIFICADO DE TRADICIÓN
MATRÍCULA INMOBILIARIA

Nro Matricula: 290-20633

COPIA SIMPLE A SOLICITUD DE ENTIDAD EXENTA, ORGANOS DE CONTROL O JUDICIALES

Impreso el 8 de Septiembre de 2006 a las 11:34:57 am
No tiene validez sin la firma del registrador en la última página

DE JESUS HURTADO CANO Y HECTOR O HECTOR DE JESUS HURTADO CANO Y PARA ACLARAR LA CEDULA DE LA SRA. SONIA HURTADO CANO ES DE 42.051.991 -EN ESTE Y OTROS.

PERSONAS QUE INTERVIENEN EN EL ACTO (X-Titular de derecho real del dominio, I-Titular de dominio incompleto)

- A: HURTADO CANO MARIA ELENA
- A: HURTADO CANO OLGA LUCIA
- A: HURTADO CANO OSCAR U OSCAR DE JESUS
- A: HURTADO CANO MARIA DORA
- A: HURTADO CANO GUILLERMO
- A: HURTADO CANO JUAN
- A: HURTADO CANO JULIETA
- A: HURTADO CANO YOLANDA
- A: HURTADO CANO MARIO
- A: HURTADO CANO GUSTAVO ALONSO
- A: HURTADO CANO SONIA
- A: HURTADO CANO BEATRIZ CECILIA
- A: HURTADO CANO HECTOR O HECTOR DE JESUS

ANOTACIÓN: Nro: 22 Fecha 27/9/2004 Radicación 2004-21155
DOC: OFICIO 1354 DEL: 21/9/2004 JUZGADO 8 CIVIL MPAL DE PEREIRA VALOR ACTO: \$ 0
ESPECIFICACION: MEDIDA CAUTELAR : 0427 EMBARGO EJECUTIVO CON ACCION PERSONAL-DERECHOS DE CUOTA RAD 2004-0081
PERSONAS QUE INTERVIENEN EN EL ACTO (X-Titular de derecho real del dominio, I-Titular de dominio incompleto)
DE: COOPERATIVA LA ROSA
A: HURTADO CANO GUILLERMO

ANOTACIÓN: Nro: 23 Fecha 8/3/2005 Radicación 2005-4752
DOC: OFICIO 185 DEL: 15/2/2005 JUZGADO 8 CIVIL MPAL DE PEREIRA VALOR ACTO: \$ 0
Se cancela la anotación No, 22,
ESPECIFICACION: CANCELACION : 0754 CANCELACION EMBARGO EJECUTIVO CON ACCION PERSONAL-DERECHO DE CUOTA
PERSONAS QUE INTERVIENEN EN EL ACTO (X-Titular de derecho real del dominio, I-Titular de dominio incompleto)
DE: COOPERATIVA LA ROSA
A: HURTADO CANO GUILLERMO CC# 4590708

NRO TOTAL DE ANOTACIONES: *23*

SALVEDADES: (Información Anterior o Corregida)

Anotación Nro: 18 No. corrección: 1 Radicación: C2002-249 Fecha: 13/5/2002
CORREGIDA NOTR 6, SEG. ESC 1438-29-06-01 DE LA MISMA VALE C2002-249

.....
.....
.....
.....
.....

OFICINA DE REGISTRO DE INSTRUMENTOS PÚBLICOS
DE PEREIRA
CERTIFICADO DE TRADICIÓN
MATRÍCULA INMOBILIARIA

Página: 6

Nro Matrícula: 290-20633

COPIA SIMPLE A SOLICITUD DE ENTIDAD EXENTA, ORGANOS DE CONTROL O JUDICIALES


Impreso el 8 de Septiembre de 2006 a las 11:34:57 am
No tiene validez sin la firma del registrador en la última página

FIN DE ESTE DOCUMENTO

El interesado debe comunicar cualquier falla o error en el registro de los documentos

USUARIO: 4090 impreso por: 4090

TURNO: 2006-290-1-66406 FECHA: 8/9/2006



El registrador REGISTRADOR PRINCIPAL FRANCISCO JAVIER CEDENO ROJAS

OFICINA DE REGISTRO DE INSTRUMENTOS PÚBLICOS
DE PEREIRA
CERTIFICADO DE TRADICIÓN
MATRÍCULA INMOBILIARIA

Nro Matricula: 290-71583

COPIA SIMPLE A SOLICITUD DE ENTIDAD EXENTA, ORGANOS DE CONTROL O JUDICIALES

Impreso el 8 de Septiembre de 2006 a las 11:43:53 am
No tiene validez sin la firma del registrador en la última página

CIRCULO REGISTRAL: 290 PEREIRA DEPTO: RISARALDA MUNICIPIO: PEREIRA VEREDA: SAN JOAQUIN
FECHA APERTURA: 5/7/1989 RADICACIÓN: 898274 CON: CERTIFICADO DE 4/7/1989

ESTADO DEL FOLIO: **ACTIVO**

COD CATASTRAL:
COD CATASTRAL ANT: SIN INFORMACION

=====

DESCRIPCIÓN: CABIDA Y LINDEROS:

UN LOTE DE TERRENO CONSTANTE DE UNA CABIDA APROXIMADA DE UNA CUADRA. VER LINDEROS EN LA ESCRITURA N. 1932 DE LA NOTARIA 1 DE PEREIRA DE FECHA 22-11-60 EN EL LIBRO 1 IMPAR TOMO 4 FOLIO 316 PARTIDA 1336/60.

COMPLEMENTACIÓN:

DIRECCIÓN DEL INMUEBLE Tipo de predio: RURAL

1) SIN DIRECCION

MATRÍCULA ABIERTA CON BASE EN LA(S) SIGUIENTE(S) MATRICULA(S) (En caso de Integración y otros)

ANOTACIÓN: Nro: 001 Fecha 28/11/1960 Radicación
DOC: ESCRITURA 1932 DEL: 22/11/1960 NOTARIA 1 DE PEREIRA VALOR ACTO: \$ 2,000
ESPECIFICACION: MODO DE ADQUISICION : 101 COMPRAVENTA
PERSONAS QUE INTERVIENEN EN EL ACTO (X-Titular de derecho real del dominio, l-Titular de dominio incompleto)
DE: MUÑOZ VDA DE VALENCIA PAULINA
A: VALENCIA MUÑOZ ELICENIA X

ANOTACIÓN: Nro: 002 Fecha 1/3/1994 Radicación 3633
DOC: ESCRITURA 452 DEL: 18/2/1994 NOTARIA 3 DE PEREIRA VALOR ACTO: \$ 1,468,000
ESPECIFICACION: MODO DE ADQUISICION : 150 ADJUDICACION POR SUCESION
PERSONAS QUE INTERVIENEN EN EL ACTO (X-Titular de derecho real del dominio, l-Titular de dominio incompleto)
DE: VALENCIA MUÑOZ ELICENIA
A: VALENCIA MUÑOZ MARCO ANTONIO

ANOTACIÓN: Nro: 003 Fecha 25/3/1994 Radicación 5681
DOC: ESCRITURA 716 DEL: 17/3/1994 NOTARIA 3 DE PEREIRA VALOR ACTO: \$ 0
ESPECIFICACION: OTRO : 999 ACLARACION ESC. 452 DEL 18-02-94 EN EL SENTIDO DE QUE DICHO INMUEBLE
SE ADJUDICA AL SEÑOR BRAULIO BLANCO GIRALDO EN CALIDAD DE SUBROGATORIO
PERSONAS QUE INTERVIENEN EN EL ACTO (X-Titular de derecho real del dominio, l-Titular de dominio incompleto)
A: BLANCO GIRALDO BRAULIO

ANOTACIÓN: Nro: 004 Fecha 4/10/1994 Radicación 17838
DOC: OFICIO SJU 084 DEL: 30/9/1994 INDIVAL DE PEREIRA VALOR ACTO: \$ 0
ESPECIFICACION: MEDIDA CAUTELAR : 380 GRAVAMEN POR VALORIZACION OBRA 88592
PERSONAS QUE INTERVIENEN EN EL ACTO (X-Titular de derecho real del dominio, l-Titular de dominio incompleto)
DE: INSTITUTO DE DESARROLLO URBANO Y VALORIZACION
A: VALENCIA MUÑOZ ELICENIA

ANOTACIÓN: Nro: 5 Fecha 16/10/2001 Radicación 2001-22065
DOC: OFICIO 400 DEL: 16/10/2001 INDIVAL DE PEREIRA VALOR ACTO: \$ 0

Se cancela la anotación No, 004,

OFICINA DE REGISTRO DE INSTRUMENTOS PÚBLICOS
DE PEREIRA
CERTIFICADO DE TRADICIÓN
MATRÍCULA INMOBILIARIA

Página: 2

Nro Matrícula: 290-71583

COPIA SIMPLE A SOLICITUD DE ENTIDAD EXENTA, ORGANOS DE CONTROL O JUDICIALES

Impreso el 8 de Septiembre de 2006 a las 11:43:53 am
No tiene validez sin la firma del registrador en la última página

ESPECIFICACION: CANCELACION : 781 CANCELACION DE VALORIZACION
PERSONAS QUE INTERVIENEN EN EL ACTO (X-Titular de derecho real del dominio, I-Titular de dominio incompleto)
DE: INSTITUTO DE DESARROLLO URBANO Y VALORIZACION
A: VALENCIA MUÑOZ ELICENIA

ANOTACIÓN: Nro: 6 Fecha 17/9/2002 Radicación 2002-18613
DOC: OFICIO 00 DEL: 19/7/2002 INVIAS DE PEREIRA VALOR ACTO: \$ 15.591,197
ESPECIFICACION: MEDIDA CAUTELAR : 0454 OFERTA DE COMPRA EN BIEN RURAL
PERSONAS QUE INTERVIENEN EN EL ACTO (X-Titular de derecho real del dominio, I-Titular de dominio incompleto)
DE: INVIAS
A: BLANCO GIRALDO BRAULIO

ANOTACIÓN: Nro: 7 Fecha 28/6/2005 Radicación 2005-12571
DOC: OFICIO 005241 DEL: 23/6/2005 INVIAS DE BOGOTA VALOR ACTO: \$ 0
Se cancela la anotación No. 6,
ESPECIFICACION: CANCELACION : 0842 CANCELACION PROVIDENCIA ADMINISTRATIVA-DE LA OFERTA DE COMPRA
PERSONAS QUE INTERVIENEN EN EL ACTO (X-Titular de derecho real del dominio, I-Titular de dominio incompleto)
DE: INSTITUTO NACIONAL DE CONCESIONES
A: BLANCO GIRALDO BRAULIO

ANOTACIÓN: Nro: 8 Fecha 28/6/2005 Radicación 2005-12572
DOC: ESCRITURA 1897 DEL: 1/6/2005 NOTARIA 5 DE PEREIRA VALOR ACTO: \$ 15,591,197
ESPECIFICACION: MODO DE ADQUISICION : 0126 COMPRAVENTA PARCIAL-UN AREA DE 885.98 M2.
PERSONAS QUE INTERVIENEN EN EL ACTO (X-Titular de derecho real del dominio, I-Titular de dominio incompleto)
DE: BLANCO GIRALDO BRAULIO CC# 10102617
A: INSTITUTO NACIONAL DE CONCESIONES INCO

ANOTACIÓN: Nro: 9 Fecha 28/6/2005 Radicación 2005-12572
DOC: ESCRITURA 1897 DEL: 1/6/2005 NOTARIA 5 DE PEREIRA VALOR ACTO: \$ 0
ESPECIFICACION: OTRO : 0913 DECLARACION PARTE RESTANTE-DESPUES DE EFECTUADA LA VENTA PARCIAL LE
QUEDA UN REMANENTE DE TRES MIL QUINIENTOS TREINTA Y NUEVE (3.539.00 M2.)METROS CUADRADOS
PERSONAS QUE INTERVIENEN EN EL ACTO (X-Titular de derecho real del dominio, I-Titular de dominio incompleto)
A: BLANCO GIRALDO BRAULIO CC# 10102617

ANOTACIÓN: Nro: 10 Fecha 23/12/2005 Radicación 2005-25801
DOC: ESCRITURA 4385 DEL: 14/12/2005 NOTARIA 5 DE PEREIRA VALOR ACTO: \$ 5,000,000
ESPECIFICACION: GRAVAMEN : 0203 HIPOTECA
PERSONAS QUE INTERVIENEN EN EL ACTO (X-Titular de derecho real del dominio, I-Titular de dominio incompleto)
DE: BLANCO GIRALDO BRAULIO
A: PUERTO RITA

ANOTACIÓN: Nro: 11 Fecha 14/7/2006 Radicación 2006-14680
DOC: ESCRITURA 2441 DEL: 27/6/2006 NOTARIA 5 DE PEREIRA VALOR ACTO: \$ 11,000,000
ESPECIFICACION: GRAVAMEN : 0201 AMPLIACION DE HIPOTECA-CONSTITUIDA MEDIANTE ESCRITURA 4385 DEL
14-12-2005 DE LA NOTARIA QUINTA DE PEREIRA EN \$ 6.000.000.00 MAS
PERSONAS QUE INTERVIENEN EN EL ACTO (X-Titular de derecho real del dominio, I-Titular de dominio incompleto)
DE: BLANCO GIRALDO BRAULIO CC# 10102617 X

OFICINA DE REGISTRO DE INSTRUMENTOS PÚBLICOS
DE PEREIRA
CERTIFICADO DE TRADICIÓN
MATRÍCULA INMOBILIARIA

Página: 3

Nro Matrícula: 290-71583

COPIA SIMPLE A SOLICITUD DE ENTIDAD EXENTA, ORGANOS DE CONTROL O JUDICIALES

Impreso el 8 de Septiembre de 2006 a las 11:43:53 am
No tiene validez sin la firma del registrador en la última página

A: PUERTO RITA CC# 24898039


NRO TOTAL DE ANOTACIONES: *11*

CON BASE EN LA PRESENTE SE ABRIERON LAS SIGUIENTES MATRICULAS
9->290-153536 SECTOR VARIANTE SUR # LOTE DE TERRENO

FIN DE ESTE DOCUMENTO

El interesado debe comunicar cualquier falla o error en el registro de los documentos

USUARIO: 4090 impreso por: 4090
TURNO: 2006-290-1-66445 FECHA: 8/9/2006



El registrador REGISTRADOR PRINCIPAL FRANCISCO JAVIER CEDENO ROJAS

1

2

3

4

5

OFICINA DE REGISTRO DE INSTRUMENTOS PÚBLICOS
DE PEREIRA
CERTIFICADO DE TRADICIÓN
MATRÍCULA INMOBILIARIA

Página: 1

Nro Matrícula: 290-31528

COPIA SIMPLE A SOLICITUD DE ENTIDAD EXENTA, ORGANOS DE CONTROL O JUDICIALES

Impreso el 8 de Septiembre de 2006 a las 11:44:02 am
No tiene validez sin la firma del registrador en la última página

CIRCULO REGISTRAL: 290 PEREIRA DEPTO: RISARALDA MUNICIPIO: PEREIRA VEREDA: SAN JOAQUIN
FECHA APERTURA: 6/5/1980 RADICACIÓN: 80002007 CON: HOJAS DE CERTIFICADO DE 2/4/1980

COD CATASTRAL: 00-03-001-0154
COD CATASTRAL ANT: SIN INFORMACION

ESTADO DEL FOLIO: **ACTIVO**

DESCRIPCIÓN: CABIDA Y LINDEROS:

UN LOTE DE TERRENO CUYOS LINDEROS GENERALES SON:### DEL COMIENZO DE UN CANALON EN LA ORILLA DE LA QUEBRADA DE LA PALMA, LINDERO CON PREDIO DE RAMON CARMONA, POR EL CANALON ARRIBA, HASTA UN MOJON QUE ESTA A LA RAIZ DE UN ARRAYAN, DE AQUI TRAVESIA POR UN ALAMBRADO HASTA UN MOJON QUE ESTA A LA RAIZ DE UN GUACAMAYO, LINDERO HASTA AQUI CON EL CITADO CARMONA, DE AQUI SIGUIENDO EL LINDERO CON PAULINA MUÑOZ, EN LIENA RECTA POR UNA CALLE DELCAFETAL. A UN MOJON QUE ESTA EN LA RAIZ DE UN SAUCE. JUNTO DE LA QUEBRADA LA PALMA Y SIGUIENDO POR ESTA QUEBRADA ARRIBA AL MOJON COMIENZO DEL CANALON SU PRIMER LINDERO #####

COMPLEMENTACIÓN:

DIRECCIÓN DEL INMUEBLE Tipo de predio: RURAL

1) SIN DIRECCION

MATRÍCULA ABIERTA CON BASE EN LA(s) SIGUIENTE(S) MATRÍCULA(S) (En caso de Integración y otros)

ANOTACIÓN: Nro: 001 Fecha 28/4/1931 Radicación
DOC: ESCRITURA 201 DEL: 6/4/1931 NOTARIA 2. DE PEREIRA VALOR ACTO: \$ 1,000
ESPECIFICACION: MODO DE ADQUISICION : 101 COMPRAVENTA

PERSONAS QUE INTERVIENEN EN EL ACTO (X-Titular de derecho real del dominio, I-Titular de dominio incompleto)
DE: MUÑOZ HELIODORO
A: VALENCIA MARCO A. X

ANOTACIÓN: Nro: 002 Fecha 15/1/1981 Radicación 81269
DOC: ESCRITURA 15 DEL: 13/1/1981 NOTARIA 3. DE PEREIRA VALOR ACTO: \$ 100,000
ESPECIFICACION: MODO DE ADQUISICION : 101 COMPRAVENTA

PERSONAS QUE INTERVIENEN EN EL ACTO (X-Titular de derecho real del dominio, I-Titular de dominio incompleto)
DE: VALENCIA MUÑOZ MARCO ANTONIO CC# 1341939
A: BLANCO BLANCO ALEJANDRO CC# 2679644 X

ANOTACIÓN: Nro: 003 Fecha 18/12/1990 Radicación 15438
DOC: ESCRITURA 1069 DEL: 22/5/1990 NOTARIA 4. DE PEREIRA VALOR ACTO: \$ 1,000,000
ESPECIFICACION: MODO DE ADQUISICION : 101 COMPRAVENTA

PERSONAS QUE INTERVIENEN EN EL ACTO (X-Titular de derecho real del dominio, I-Titular de dominio incompleto)
DE: BLANCO ALEJANDRO
A: BLANCO GIRALDO BRAULIO CC# 10102617 X

ANOTACIÓN: Nro: 004 Fecha 4/10/1994 Radicación 9417838
DOC: OFICIO SJU-084. DEL: 30/9/1994 INDUVAL DE PEREIRA VALOR ACTO: \$ 0
ESPECIFICACION: MEDIDA CAUTELAR : 380 GRAVAMEN POR VALORIZACION OBRAS NROS 93-03 Y 885-92.

PERSONAS QUE INTERVIENEN EN EL ACTO (X-Titular de derecho real del dominio, I-Titular de dominio incompleto)
DE: INSTITUTO DE DESARROLLO URBANO Y VALORIZACION
A: BLANCO GIRALDO BRAULIO X

OFICINA DE REGISTRO DE INSTRUMENTOS PÚBLICOS
DE PEREIRA
CERTIFICADO DE TRADICIÓN
MATRÍCULA INMOBILIARIA

Página: 2

Nro Matricula: 290-31528

COPIA SIMPLE A SOLICITUD DE ENTIDAD EXENTA, ORGANOS DE CONTROL O JUDICIALES

Impreso el 8 de Septiembre de 2006 a las 11:44:02 am
No tiene validez sin la firma del registrador en la última página

ANOTACIÓN: Nro: 5 Fecha 16/10/2001 Radicación 2001-22067
DOC: OFICIO 398 DEL: 16/10/2001 INDUVAL DE PEREIRA VALOR ACTO: \$ 0

Se cancela la anotación No, 004,

ESPECIFICACION: CANCELACION : 781 CANCELACION DE VALORIZACION

PERSONAS QUE INTERVIENEN EN EL ACTO (X-Titular de derecho real del dominio, I-Titular de dominio incompleto)

DE: INSTITUTO DE DESARROLLO URBANO Y VALORIZACION

A: BLANCO GIRALDO BRAULIO

ANOTACIÓN: Nro: 6 Fecha 24/4/2006 Radicación 2006-8505
DOC: ESCRITURA 2599 DEL: 20/4/2006 NOTARIA 4 DE PEREIRA VALOR ACTO: \$ 0

ESPECIFICACION: GRAVAMEN : 0204 HIPOTECA ABIERTA-SIN LIMITE DE CUANTIA

PERSONAS QUE INTERVIENEN EN EL ACTO (X-Titular de derecho real del dominio, I-Titular de dominio incompleto)

DE: BLANCO GIRALDO BRAULIO CC# 10102617 X

A: BETANCOURT GIRALDO GLORIA INES CC# 34057723


NRO TOTAL DE ANOTACIONES: *6*

FIN DE ESTE DOCUMENTO

El interesado debe comunicar cualquier falla o error en el registro de los documentos

USUARIO: 4090 impreso por: 4090

TURNO: 2006-290-1-66446 FECHA: 8/9/2006



El registrador REGISTRADOR PRINCIPAL FRANCISCO JAVIER CEDENO ROJAS

OFICINA DE REGISTRO DE INSTRUMENTOS PÚBLICOS
DE PEREIRA
CERTIFICADO DE TRADICIÓN
MATRÍCULA INMOBILIARIA

Página: 1

Nro Matrícula: 290-6863

COPIA SIMPLE A SOLICITUD DE ENTIDAD EXENTA, ORGANOS DE CONTROL O JUDICIALES

Impreso el 8 de Septiembre de 2006 a las 11:34:28 am
No tiene validez sin la firma del registrador en la última página

CIRCULO REGISTRAL: 290 PEREIRA DEPTO: RISARALDA MUNICIPIO: PEREIRA VEREDA: SAN JOAQUIN
FECHA APERTURA: 5/3/1975 RADICACIÓN: 75-000732 CON: HOJAS DE CERTIFICADO DE 3/3/1975

ESTADO DEL FOLIO: **ACTIVO**

COD CATASTRAL:
COD CATASTRAL ANT: 03-446

=====

DESCRIPCIÓN: CABIDA Y LINDEROS:

UN LOTE DE TERRENO CON UNA CABIDA DE 5 HECTAREAS Y 1.200 METROS CUADRADOS QUE LINDA: ##### PARTIENDO DEL MOJON DE PIEDRA PUESTO AL PIE DE LA MATA DE CABUYA DONDE NACE UN ZANJON SECO, LINDANDO CON LA FINCA DE LA SEÑORA PAULINA MUÑOZ SE SIGUE UNA LINEA RECTA DETERMINADA POR UN SURCO DE NACEDEROS, LINDANDO CON EL LOTE NR. 4 ADJUDICADO A RAMON SIERRA, HASTA UN MOJON DE PIEDRA PUESTO A LA ORILLA DE UN CAMINO DE SERVICIO, VOLTEA LUEGO A LA DERECHA Y SE SIGUE OTRO LINEA RECTA MARCADA CON UN SURCO DE ARBOLES DE NACEDERO. LINDANDO CON EL LOTE NR. 6 ADJUDICADO A JUDITH CANO DE OSPINA HASTA EL MOJON DE PIEDRA DE LA VAGA SECA, SITUADO EN EL PUNTO DONDE NACE TANTO LA VAGA DEL TANQUE, COMO OTRA VAGA SECA, SE SIGUE LUEGO OTRO LINEA RECTA LINDERO CON EL LOTE NR. 7 ADJUDICADO A LOS HEREDEROS DE JESUS ANIBAL CANO, DETERMINADO POR UN SURCO DE NACEDEROS Y VARIOS MOJONES HASTA EL MOJON DE PIEDRA PUESTO EN EL AMAGAMIENTO, SE SIGUE POR ESTE AMAGAMIENTO HASTA ABAJO LINDERO CON FINCA QUE ES O FUE DE ENRIQUE HINCAPIE HASTA ENCONTRAR LA DESEMBOCADURA DE UN ZANJON SECO, DONDE EXISTE UN MOJON AL PIE DE UNA NACEDERO SE SIGUE LUEGO POR EL ZANJON SECO HACIA ARRIBA, LINDANDO CON FINCA DE PAULINA MUÑOZ HASTA SU NACIMIENTO DONDE ESTA EL MOJON PUNTO DE PARTIDA. #####

COMPLEMENTACIÓN:

AQUILINA SIERRA VIUDA DE CANO, ADQUIRIO CON MAYOR PORCION, POR ADJUDICACION QUE SE LE HIZO EN LA SUCESION DE RAMON NICOLAS CANO E., APROBADA POR EL JUZG. 5. CIVIL MUNICIPAL DE PEREIRA, DE SENTENCIA DE 9 DE SEPTBRE. DE 1.966, REG. EL 5 DE OCT. SIGUIENTE, TANTO LA SENTENCIA COMO LA HIJUELA EN EL L.1, IMPAR, T.4, FL. 156, PDA. # 1.442. EN \$1.247.654.67. EL CAUSANTE ADQUIRIO ASI: UNA PARTE, POR PARTICION DE BIENES CELEBRADA CON JORGE GOMEZ CASTRILLON, POR ESCR. # 310 DE LA NOT. 2. DE PEREIRA, DE 22 DE FEBRERO DE 1.956, REG. EL 18 DE MARZO SIGUIENTE, EN EL L.1, T.2, FL. 130, PDA. # 672. LOS TRADENTES ANTERIORES ADQUIRIERON EL PREDIO MOTIVO DE PARTICION EN ASOCIO DE JORGE CALLE GAVIRIA, POR COMPRA A ENRIQUE RESTREPO R. Y OFELIA URIBE DE R., POR ESCR. # 561 DE LA NOT. 2. DE PEREIRA, DE 11 DE MARZO DE 1.953, REG. EL 18 DE MARZO SIGUIENTE, EN EL L.1, T.2. FL. 36, PDA. # 839. EN \$585.000.00 ASI: \$235.000.00 CON EL VR. DE UN INMUEBLE Y EL RESTO PARA CANCELAR CREDITOS HIPOTECARIOS, CANCELADOS, SEGUN CERTIFICADOS NOTARIALES ARCHIVADOS AL FL. 525 Y 528 DEL LIBRO DE CANCELACIONES DE 1.956. OTRA PARTE, FUE ADQUIRIDA POR JORGE GOMEZ CASTRILLON, EN ASOCIO DE JORGE CALLE GAVIRIA, POR COMPRA A EDUARDO MONSALVE LOPEZ, POR ESCR. # 877 DE LA NOT. 2. DE PEREIRA, DE 28 DE ABRIL DE 1.953, REG. EL 6 DE MAYO SIGUIENTE EN EL L.1, T.2, FL. 419, PDA. # 1.321. EN \$1.000.00 DE CONTADO. OTRA PARTE, POR COMPRA QUE HIZO JORGE GOMEZ CASTRILLON A EDUARDO MONSALVE LOPEZ, POR ESCR. # 807 DE LA NOT. 2. DE PEREIRA, DE 27 DE MAYO DE 1.955, REG. EL 6 DE JUNIO SIGUIENTE. EN EL L.1, T.4, FL. 234, PDA. # 1.085 EN \$1.800.00 DE CONTADO. POSTERIORMENTE, POR ESCR. # 301 DE LA NOT. DE SANTA ROSA DE CABAL, DE 26 DE FEBRERO DE 1.954, REG. EL 31 DE MARZO SIGUIENTE, EN EL L.1, T.3, FL. 56, PDA. # 831, JORGE CALLE GAVIRIA, TRANSFIRIO A TITULO DE PERMUTA A RAMON NICOLAS CANO E., LA MITAD QUE HABIA ADQUIRIDO POR ESCR. 561 Y 877 ANTES MENCIONADAS, EN ASOCIO DE JORGE GOMEZ CASTRILLON. NOTA. CONSTA ADEMÁS EN LA ESCR. # 839 RELACIONADA ANTES "QUE SERAN A CARGO EXCLUSIVO DE LOS VENEDORES TODAS LAS OBLIGACIONES QUE TENGAN ADQUIRIDAS HASTA DIC. 31 DE 1.952, EN RELACION DE TRABAJO-SIC- RESPECTO A LOS TRABAJADORES AL SERVICIO DEL INMUEBLE Y LOS COMPRADORES SOLO ESTAN OBLIGADOS A ATENDER DICHAS OBLIGACIONES APROBADAS, A PARTIR DEL 1. DE ENERO DE 1.953 QUE EL EXPONENTE RESTREPO TIENE DESCRITA CON NICOLAS RAMIREZ LA ADMINISTRACION Y EXPLOTACION DEL ESTABLECIMIENTO DE CAVA QUE FORMA PARTE DEL INMUEBLE DE QUE SE TRATA, SUBROGANDOSE POR LO TANTO EN LOS DERECHOS Y OBLIGACIONES QUE NACEN DE DICHO CONTRATO. CONDICION RESOLUTORIA CANCELADA, SEGUN FL. 1017 DE 1.955. UNA ACLARACION.- POR ESCR. # 357 DE LA NOT. DE SANTA ROSA DE CABAL, DE 9 DE MARZO DE 1.954, REG. EL 5 DE ABRIL SIGUIENTE, EN EL L.1, T.3, FL. 171, PDA. # 973. SE ACLARO LA ESCRITURA # 301, CITADA ANTES, EN EL SENTIDO DE HACER CONSTAR

OFICINA DE REGISTRO DE INSTRUMENTOS PÚBLICOS
DE PEREIRA
CERTIFICADO DE TRADICIÓN
MATRÍCULA INMOBILIARIA

Página: 2

Nro Matrícula: 290-6863

COPIA SIMPLE A SOLICITUD DE ENTIDAD EXENTA, ORGANOS DE CONTROL O JUDICIALES

Impreso el 8 de Septiembre de 2006 a las 11:34:28 am
No tiene validez sin la firma del registrador en la última página

QUE RAMON NICOLAS CANO E. DARA CUMPLIMIENTO O RESPETARA EN CUANTO A EL CONCIERNE, EL CONTECIDO DEL CONTRATO SUSCRITO CON EL SR. RMAIREZ, CITADO ANTES Y EN CUANTO AL CONTRATO DE VENTA O PROMESA DE VENTA QUE EXISTE EN DOCUMENTO PRIVADO CON EL SR. MANUEL GRILLO C. CANO E. SE SUBROGA EN LA CLAUSULA ACEPTADA POR CALLE GAVIRIA EN LA ESCR. # 561 ACLARANDO QUE A FAVOR DE DICHO CONTRATO NO HA RECIBIDO SUMA ALGUNA POR CONCEPTO DE INTERESES O A CUENTA DE SU VR. TOTAL. CONDICION RESOLUTORIA CANCELADA. SEGUN CERTIFICADOS 96 Y 1018 DE 1.955. EDUARDO MONSALVE LOPEZ, ADQUIRIO LAS PORCIONES POR EL VENDIDAS, POR ADJUDICACION QUE SE LE HIZO EN LA SUCESION DE JUAN BAUTISTA MONSALVE, EXPEDIDA POR SENTENCIA DEL JUZG. CIVIL DEL CTO. DE PEREIRA, DE 26 DE JULIO DE 1.951, REG. EL 9 DE OCT. SIGUIENTE, EN EL L. CAUSAS MORTUORIAS, F. 2 FL. 170 PDA. # 486 Y L.1, T.4, FL. 439, PDA. # 2512. EN \$861.11. OTRA PARTE, LA ADQUIRIO GOMEZ CASTRILLON, POR COMPRA A ENRIQUE MONTOYA SANCHEZ, POR ESCR. # 1.404 DE LA NOT. 1 DE PEREIRA, DE 5 DE JUNIO DE 1.954, REG. EL 24 DE AGOSTO SIGUIENTE, EN EL L.2, FL. 446 DEL T.3. PDA. # 954. EN \$5.500.00 DE CONTADO. ESTA VENTA SE REFIERE A LA ACCION O DERECHO QUE LE CORRESPONDE O PUEDA CORRESPONDER A ARCESIO OCAMPO V. A TITULO DE HERENCIA. EN LA SUCESION DE MARIA ROSA SALAZAR O VALENCIA. ESTE REGISTRO SE HIZO CON PERMISO DEL JUZG. 1. CIVIL MUNICIPAL DE PEREIRA, POR AFICIO # 583 DE AGOSTO 16 DE 1.954. EL TRADENTE ANTERIOR ADQUIRIO LA ACCION O DERECHO EN LA SUCESION DE MARIA ROSA SALAZAR O VALENCIA, POR COMPRA QUE HIZO A ARCESIO OCAMPO POR ESCR. # 767 DE LA NOT. 1 DE PEREIRA, DE 13 DE MARZO DE 1.953 REG. EL 21 DE JULIO SIGUIENTE, EN EL L.2, T.3, FL. 592, PDA. # 1.387. EN \$2.000.00 RECIBIDOS. POSTERIORMENTE, POR ESCR. #988 DE LA NOT. 2. DE PEREIRA, DE 1 DE JULIO DE 1.955. REG. EL 2 DE SEPBRE. SIGUIENTE, EN EL L.1, T.5., FL. 295, PDA. # 1888. ENRIQUE MONTOYA S. Y JORGE GOMEZ CASTRILLON, RATIFICAN LA VENTA CONTENIDA EN LA ESCR. # 1.404 CITADA ANTES Y ACLARAN DICHA ESCRITURA, EN EL SENTIDO DE QUE EL LOTE QUE EL SR. ENRIQUE MONTOYA, ADQUIRIO EN LA SUCESION DE REFERENCIA. ES DE EXCLUSIVA PROPIEDAD DE JORGE GOMEZ CASTRILLON. QUEDANDO ASI ACLARADA Y RATIFICADA. OTRA PARTE, FUE ADQUIRIDA POR EL COMUNERO GOMEZ CASTRILLON, POR COMPRA A JUANA MARIA HERNANDEZ Z., POR ESCR. # 2.039 DE LA NOT. 2. DE PEREIRA, DE 10 DE NOV. DE 1.953, REG. EL 14 DE NOV. SIGUIENTE, EN EL L.1 T.5., FL. 271, PDA. # 3.030. EN \$6.200.00 ASI: \$4.500.00 DE CONTADO Y LOS \$1.700.00 RESTANTES A PLAZO CON HIPOTECA, LA CUAL FUE CANCELADA. OTRA PARTE, ADQUIRIDA POR GOMEZ CASTRILLON Y CANO E., POR ADJUDICACION QUE SE LES HIZO DENTRO DE LA SUCESION DE MARIA LONDOIO DE G. APROBADA POR SENTENCIA DEL JUZG. 1 CIVIL DEL CTO. DE PEREIRA DE 13 DE JUNIO DE 1.955. REG. EL 25 DE JUNIO SIGUIENTE, EN EL L.1, T.4 FL. 301, PDA. # 1.291. EN \$3.000.00 FUE ADJUDICADO. FUE ELISEO GONZALEZ, CONYUGE, QUIEN ADQUIRIO CON MAYOR PORCION, POR COMPRA A MANUEL S. CASTRO Y MARIA DOLORES LOAIZA, POR ESCR. # 402 DE LA NOT. 1. DE PEREIRA, DE 20 DE MARZO DE 1.929, REG. EL 25 DE MARZO SIGUIENTE, EN EL L.1, T.1, FL. 371, PDA. # 286. OTRA PARTE, ADQUIRIDA POR AQUILINA SIERRA VIUDA DE CANO, POR COMPRA A JESUS ANTONIO ECHEVERRY, POR ESCR. # 2213 DE LA NOT. 1. DE PEREIRA, DE 22 DE DIC. DE 1.960, REG. EL 13 DE ENERO SIGUIENTE, EN EL L.1, IMPAR, T.1, FL. FL. 21, BIS, PDA. # 25. EN \$22.000.00 ASI: 10.000.00 DE CONTADO Y \$12.000.00 A PLAZO CON HIPOTECA, LA CUAL FUE CANCELADA. EL TRADENTE ADQUIRIO POR COMPRA A ABDULIA LOPEZ VIUDA DE MONSALVE, POR ESCR. # 1.442 DE LA NOT. 1. DE PEREIRA, DE 18 DE AGOSTO DE 1.960, REG. EL 27 DE AGOSTO SIGUIENTE, EN EL L.1, T.3., FL. 550, PDA. # 1.154. EN \$22.000.00 ASI: \$10.000.00 DE CONTADO, \$2.000.00 PARA CANCELAR CREDITO HIPOTECARIO, QUE ESTA CANCELADO Y LOS \$10.000.00 RESTANTES A PLAZO CON HIPOTECA, LA CUAL FUE TAMBIEN CANCELADA. LA TRADENTE ADQUIRIO POR ADJUDICACION QUE SE LE HIZO EN LA SUCESION DE JUAN BAUTISTA MONSALVE, CITADA ANTERIORMENTE. EN \$ 8.750. RAMON NICOLAS CANO E. ADQUIRIO OTRA PORCION POR COMPRA A ANIBAL ANGEL ANGEL, POR ESCR. #909 DE LA NOT. 1. DE PEREIRA, DE 15 DE MAYO DE 1.963, REG. EL 29 DE MAYO SIGUIENTE, EN EL L.1, IMPAR, T.3, FL. 277. PDA. # 890. EN \$10.000.00 DE CONTADO. EL TRADENTE ADQUIRIO POR COMPRA A ANA MARIA MONSALVE LOPEZ, POR ESCR. #2.019 DE LA NOT. 2. DE PEREIRA, DE 5 DE NOV. DE 1.953, REG. EL 9 DE NOV. SIGUIENTE, EN EL L.1, T.5, FL. 246, PDA. # 3.003. EN \$2.300.00 DE CONTADO. SERVIDUMBRE.- TODOS LOS PREDIOS SEGREGADOS DE LA MAYOR PORCION, ADJUDICADOS A LOS HEREDEROS EN LA SUCESION DE AQUILINA SIERRA DE CANO, QUEDAN CON DERECHO A SERVIDUMBRES DE TRANSITO, ACUEDUCTO Y ENERGIA ELECTRICA, POR LOS PREDIOS QUE SEA NECESARIO IMPONERLES, PARA BENEFICIO DE LOS ASIGNATARIOS RESPECTIVOS, EN LAS CONDICIONES FIJADAS EN LA LEY Y SIEMPRE QUE NO TENGAN ESTOS SERVICIOS EN LA ACTUALIDAD.

OFICINA DE REGISTRO DE INSTRUMENTOS PÚBLICOS
DE PEREIRA
CERTIFICADO DE TRADICIÓN
MATRÍCULA INMOBILIARIA

Página: 3

Nro Matrícula: 290-6863

COPIA SIMPLE A SOLICITUD DE ENTIDAD EXENTA, ORGANOS DE CONTROL O JUDICIALES

Impreso el 8 de Septiembre de 2006 a las 11:34:28 am
No tiene validez sin la firma del registrador en la última página

DIRECCIÓN DEL INMUEBLE Tipo de predio: RURAL
1) EL VATICANO

MATRÍCULA ABIERTA CON BASE EN LA(S) SIGUIENTE(S) MATRÍCULA(S) (En caso de Integración y otros)

ANOTACIÓN: Nro: 001 Fecha 12/6/1971 Radicación
DOC: SENTENCIA S.N. DEL: 28/5/1971 JUZ. 1.C.CTO. DE PEREIRA VALOR ACTO: \$ 48,000
ESPECIFICACION: MODO DE ADQUISICION : 150 ADJUDICACION SUCESION
PERSONAS QUE INTERVIENEN EN EL ACTO (X-Titular de derecho real del dominio, I-Titular de dominio incompleto)
DE: SIERRA VIUDA DE CANO AQUILINA
A: CANO SIERRA ALICIA X

ANOTACIÓN: Nro: 002 Fecha 12/6/1971 Radicación
DOC: SENTENCIA S.N. DEL: 28/5/1971 JUZ. 1. C.CTO. DE PEREIRA VALOR ACTO: \$ 0
ESPECIFICACION: LIMITACION AL DOMINIO : 326 SERVIDUMBRE DE ENERGIA ELECTRICA
PERSONAS QUE INTERVIENEN EN EL ACTO (X-Titular de derecho real del dominio, I-Titular de dominio incompleto)
DE: SIERRA VIUDA DE CANO AQUILINA
A: CANO SIERRA ALICIA X

ANOTACIÓN: Nro: 003 Fecha 12/6/1971 Radicación
DOC: SENTENCIA S.N. DEL: 28/5/1971 JUZ. 1 C.CTO. DE PEREIRA VALOR ACTO: \$ 0
ESPECIFICACION: LIMITACION AL DOMINIO : 324 SERVIDUMBRE DE ACUEDUCTO ACTIVA
PERSONAS QUE INTERVIENEN EN EL ACTO (X-Titular de derecho real del dominio, I-Titular de dominio incompleto)
DE: SIERRA VIUDA DE CANO AQUILINA
A: CANO SIERRA ALICIA X

ANOTACIÓN: Nro: 004 Fecha 12/6/1971 Radicación
DOC: SENTENCIA S.N. DEL: 28/5/1971 JUZ. 1 C.CTO. DE PEREIRA VALOR ACTO: \$ 0
ESPECIFICACION: LIMITACION AL DOMINIO : 320 SERVIDUMBRE DE TRANSITO ACTIVA
PERSONAS QUE INTERVIENEN EN EL ACTO (X-Titular de derecho real del dominio, I-Titular de dominio incompleto)
DE: SIERRA VIUDA DE CANO AQUILINA
A: CANO SIERRA ALICIA X

ANOTACIÓN: Nro: 005 Fecha 25/2/1976 Radicación 76-000884
DOC: ESCRITURA 231 DEL: 25/2/1976 NOTARIA 1 DE PEREIRA VALOR ACTO: \$ 100,000
ESPECIFICACION: GRAVAMEN : 210 HIPOTECA
PERSONAS QUE INTERVIENEN EN EL ACTO (X-Titular de derecho real del dominio, I-Titular de dominio incompleto)
DE: CANO DE ECHEVERRI MARIA ALICIA CC# 25199608 X
A: LA CAJA DE CREDITO AGRARIO INDUSTRIAL Y MINERO

ANOTACIÓN: Nro: 006 Fecha 29/11/1976 Radicación 76006029
DOC: ESCRITURA 2018 DEL: 24/11/1976 NOTARIA 1 DE PEREIRA VALOR ACTO: \$ 200,000
ESPECIFICACION: MODO DE ADQUISICION : 101 COMPRAVENTA
PERSONAS QUE INTERVIENEN EN EL ACTO (X-Titular de derecho real del dominio, I-Titular de dominio incompleto)
DE: CANO SIERRA DE ECHEVERRI MARIA ALICIA CC# 25199609
A: LA SOCIEDAD CHICANA LIMITADA NIT# 91408413 X

OFICINA DE REGISTRO DE INSTRUMENTOS PÚBLICOS
DE PEREIRA
CERTIFICADO DE TRADICIÓN
MATRÍCULA INMOBILIARIA

Nro Matrícula: 290-6863

COPIA SIMPLE A SOLICITUD DE ENTIDAD EXENTA, ORGANOS DE CONTROL O JUDICIALES

Impreso el 8 de Septiembre de 2006 a las 11:34:28 am
No tiene validez sin la firma del registrador en la última página

ANOTACIÓN: Nro: 007 Fecha 13/6/1977 Radicación 77003760
DOC: ESCRITURA 1116 DEL: 10/6/1977 NOTARIA 2 DE PEREIRA VALOR ACTO: \$ 100,000

Se cancela la anotación No, 005,

ESPECIFICACION: CANCELACION : 650 CANCELACION HIPOTECA
PERSONAS QUE INTERVIENEN EN EL ACTO (X-Titular de derecho real del dominio, I-Titular de dominio incompleto)
DE: CAJA DE CREDITO AGRARIO INDUSTRIAL Y MINERO
A: CANO DE ECHEVERRI MARIA ALICIA

ANOTACIÓN: Nro: 008 Fecha 21/7/1977 Radicación 77004527
DOC: ESCRITURA 2153 DEL: 15/7/1977 NOTARIA 3 DE PEREIRA VALOR ACTO: \$ 416,000

ESPECIFICACION: GRAVAMEN : 210 HIPOTECA
PERSONAS QUE INTERVIENEN EN EL ACTO (X-Titular de derecho real del dominio, I-Titular de dominio incompleto)
DE: "CHICAMA LIMITADA" X
A: BANCO CAFETERO

ANOTACIÓN: Nro: 009 Fecha 25/11/1993 Radicación
DOC: RESOLUCION 10125 DEL: 22/11/1993 ADMINISTRACION DE IMPUESTOS NALES DE PEREIRA VALOR ACTO: \$ 0

ESPECIFICACION: MEDIDA CAUTELAR : 403 EMBARGO
PERSONAS QUE INTERVIENEN EN EL ACTO (X-Titular de derecho real del dominio, I-Titular de dominio incompleto)
DE: ADMINISTRACION DE IMPUESTOS NACIONALES DE PEREIRA
A: SOCIEDAD CHICANA LTDA.

ANOTACIÓN: Nro: 010 Fecha 4/10/1994 Radicación 9417838
DOC: OFICIO SJU-084 DEL: 30/9/1994 INDUVAL DE PEREIRA VALOR ACTO: \$ 0

ESPECIFICACION: MEDIDA CAUTELAR : 380 CANCELACION GRAVAMEN OBRAS NRS. 93-03 Y 885-92
PERSONAS QUE INTERVIENEN EN EL ACTO (X-Titular de derecho real del dominio, I-Titular de dominio incompleto)
DE: INSTITUTO DE DESARROLLO URBANO Y VALORIZACION
A: SOCIEDAD CHICANA LIMITADA X

ANOTACIÓN: Nro: 011 Fecha 17/4/1995 Radicación 7141
DOC: RESOLUCION 00039 DEL: 10/4/1995 D.I.A.N. DE PEREIRA VALOR ACTO: \$ 0

Se cancela la anotación No, 009,
ESPECIFICACION: CANCELACION : 792 CANCELACION EMBARGO PROCESO JURISDICCION COACTIVA
PERSONAS QUE INTERVIENEN EN EL ACTO (X-Titular de derecho real del dominio, I-Titular de dominio incompleto)
DE: ADMINISTRACION DE IMPUESTOS Y ADUANAS NACIONALES DE PEREIRA
A: SOCIEDAD CHICANA LIMITADA

ANOTACIÓN: Nro: 012 Fecha 20/11/1996 Radicación 24209
DOC: RESOLUCION 0128 DEL: 19/11/1996 DIAN DE PEREIRA VALOR ACTO: \$ 0

ESPECIFICACION: MEDIDA CAUTELAR : 403 EMBARGO PROCESO DE JURISDICCION COACTIVA
PERSONAS QUE INTERVIENEN EN EL ACTO (X-Titular de derecho real del dominio, I-Titular de dominio incompleto)
DE: DIRECCION DE IMPUESTOS Y ADUANAS NACIONALES
A: CHICANA LIMITADA

ANOTACIÓN: Nro: 13 Fecha 26/8/1998 Radicación 1998-17521
DOC: RESOLUCION ADMINISTRATIVA 00103 DEL: 25/8/1998 DIAN DE PEREIRA VALOR ACTO: \$ 0

Se cancela la anotación No, 012,

Nro Matrícula: 290-6863

COPIA SIMPLE A SOLICITUD DE ENTIDAD EXENTA, ORGANOS DE CONTROL O JUDICIALES

Impreso el 8 de Septiembre de 2006 a las 11:34:28 am
No tiene validez sin la firma del registrador en la última página

ESPECIFICACION: CANCELACION : 792 CANCELACION EMBARGOS POR JURISDICCION COACTIVA
PERSONAS QUE INTERVIENEN EN EL ACTO (X-Titular de derecho real del dominio, I-Titular de dominio incompleto)
DE: ADMINISTRACION DE IMPUESTOS NACIONALES DE PEREIRA
A: CHICANA LIMITADA

ANOTACIÓN: Nro: 14 Fecha 18/12/2002 Radicación 2002-25676
DOC: ESCRITURA 516 DEL: 2/2/1994 NOTARIA 1 DE PEREIRA VALOR ACTO: \$ 416.000

Se cancela la anotación No, 008,

ESPECIFICACION: CANCELACION : 0774 CANCELACION HIPOTECA
PERSONAS QUE INTERVIENEN EN EL ACTO (X-Titular de derecho real del dominio, I-Titular de dominio incompleto)
DE: BANCO CAFETERO
A: LA SOCIEDAD CHICANA LIMITADA NIT# 91408413 X

ANOTACIÓN: Nro: 15 Fecha 12/9/2003 Radicación 2003-20711
DOC: OFICIO 253-03 DEL: 11/7/2003 MUNICIPIO DE PEREIRA DE PEREIRA VALOR ACTO: \$ 0

ESPECIFICACION: MEDIDA CAUTELAR : 0444 EMBARGO POR JURISDICCION COACTIVA
PERSONAS QUE INTERVIENEN EN EL ACTO (X-Titular de derecho real del dominio, I-Titular de dominio incompleto)
DE: MUNICIPIO DE PEREIRA
A: LA SOCIEDAD CHICANA LIMITADA NIT# 91408413

ANOTACIÓN: Nro: 16 Fecha 28/10/2003 Radicación 2003-24508
DOC: RESOLUCION 8912 DEL: 23/10/2003 DIAN DE PEREIRA VALOR ACTO: \$ 0
ESPECIFICACION: MEDIDA CAUTELAR : 0444 EMBARGO POR JURISDICCION COACTIVA
PERSONAS QUE INTERVIENEN EN EL ACTO (X-Titular de derecho real del dominio, I-Titular de dominio incompleto)
DE: DIRECCION DE IMPUESTOS Y ADUANAS NACIONALES
A: LA SOCIEDAD CHICANA LIMITADA NIT# 91408413

ANOTACIÓN: Nro: 17 Fecha 4/2/2005 Radicación 2005-2380
DOC: RESOLUCION 900035 DEL: 2/2/2005 DIAN DE PEREIRA VALOR ACTO: \$ 0

Se cancela la anotación No, 16,

ESPECIFICACION: CANCELACION : 0771 CANCELACION EMBARGO POR JURISDICCION COACTIVA
PERSONAS QUE INTERVIENEN EN EL ACTO (X-Titular de derecho real del dominio, I-Titular de dominio incompleto)
DE: DIRECCION DE IMPUESTOS Y ADUANAS NACIONALES
A: SOCIEDAD CHICANA LTDA

ANOTACIÓN: Nro: 18 Fecha 11/7/2006 Radicación 2006-14334
DOC: RESOLUCION ADMINISTRATIVA 3318 DEL: 26/9/2005 ALCALDIA DE PEREIRA VALOR ACTO: \$ 0

ESPECIFICACION: GRAVAMEN : 0214 LIQUIDACION DEL EFECTO PLUSVALIA
PERSONAS QUE INTERVIENEN EN EL ACTO (X-Titular de derecho real del dominio, I-Titular de dominio incompleto)
DE: MUNICIPIO DE PEREIRA - SECRETARIA DE PLANEACION
A: LA SOCIEDAD CHICANA LIMITADA NIT# 91408413 X

NRO TOTAL DE ANOTACIONES: *18*

OFICINA DE REGISTRO DE INSTRUMENTOS PÚBLICOS
DE PEREIRA
CERTIFICADO DE TRADICIÓN
MATRÍCULA INMOBILIARIA

Página: 6

Nro Matrícula: 290-6863

COPIA SIMPLE A SOLICITUD DE ENTIDAD EXENTA, ORGANOS DE CONTROL O JUDICIALES

Impreso el 8 de Septiembre de 2006 a las 11:34:28 am
No tiene validez sin la firma del registrador en la última página

FIN DE ESTE DOCUMENTO

El interesado debe comunicar cualquier falla o error en el registro de los documentos

USUARIO: 4090 impreso por: 4090

TURNO: 2006-290-1-66404 FECHA: 8/9/2006



El registrador REGISTRADOR PRINCIPAL FRANCISCO JAVIER CEDENO ROJAS

OFICINA DE REGISTRO DE INSTRUMENTOS PÚBLICOS
DE PEREIRA
CERTIFICADO DE TRADICIÓN
MATRÍCULA INMOBILIARIA

Nro Matrícula: 290-7586

COPIA SIMPLE A SOLICITUD DE ENTIDAD EXENTA, ORGANOS DE CONTROL O JUDICIALES

Impreso el 8 de Septiembre de 2006 a las 11:34:44 am
No tiene validez sin la firma del registrador en la última página

CIRCULO REGISTRAL: 290 PEREIRA DEPTO: RISARALDA MUNICIPIO: PEREIRA VEREDA: SAN JOAQUIN
FECHA APERTURA: 16/4/1975 RADICACIÓN: 75-001356 CON: SIN INFORMACION DE 15/4/1975

COD CATASTRAL: 00-03-001-0126
COD CATASTRAL ANT: 00-3447

ESTADO DEL FOLIO: **ACTIVO**

=====

DESCRIPCIÓN: CABIDA Y LINDEROS:

UN LOTE DE TERRENO CON UNA CABIDA DE SEIS HECTAREAS Y TRES MIL METROS (3.000.00 M2) QUE LINDA :###
PARTIENDO DEL MOJON DE PIEDRA PUESTO EN LA DEPRESION DONDE NACE LA VAGA DEL TANQUE EN LINDERO CON EL LOTE
NUMERO 6 ADJUDICADO A JUDITH CANO, SE SIGUE EN LINEA RECTA DETERMINADA POR UN SURCO DE ARBOLES DENOMINADOS
NACEDEROS Y VARIOS MOJONES LINDANDO CON EL LOTE NUMERO 5 ADJUDICADO A ALICIA CANO HASTA EL MOJON DEL
AMAGAMIENTO SE SIGUE POR EL AMGAMIENTO HACIA ARRIBA LINDANDO CON LO QUE ES O FUE DE ENRIQUE HINCAPIE HASTA
SU AMAGAMIENTO DONDE EXISTE OTRO MOJON DE PIEDRA SE SIGUE LUEGO UNA LINEA DETERMINADA POR VARIOS MOJONES DE
PIEDRA Y UN SURCO DE NACEDEROS (ARBOLES) LINDANDO CON EL LOTE NUMERO OCHO ADJUDICADO A JUDITH CANO. COMO
SUBROGATORIA DE CELINACANO HASTA ENCONTRAR EL MOJON DE PIEDRA EN EL AMAGAMIENTO MAYOR JUTO A UN NACEDERO SE
SIGUE ESTE AMAGAMIENTO ABAJO LINDANDO CON LOTES NUMEROS ONCE Y DOCE ADJUDICADOS A LIGIA CANO Y ELVIA O ELMA
CANO DE HURTADO HASTA ENCONTRAR OTRO MOJON DE PIEDRA SE SIGUE LUEGO HACIA ARRIBA LINDANDO CON LA FINCA DE
BARBARA CARDONA HASTA ENCONTRAR OTRO MOJON DE PIEDRA SE SIGUE LUEGO DE TRAVESIA SIGUIENDO UN SURCO DE
NACEDEROS Y UN HILO DE ALAMBRE LINDANDO CON LA FINCA DE BARBARA CARDONA HASTA ENCONTRAR OTRO MOJON DE PIEDRA
SE SIGUE LUEGO HACIA ABAJO LINDANDO CON LA FINCA DE CARDONA POR UN SURCO DE NACEDEROS HASTA EL MOJON DEL
AMAGAMIENTO MAYOR SE SIGUE LUEGO POR EL AMAGAMIENTO MAYOR HACIA ABAJO LINDANDO CON LA FINCA DE LAURA CANO DE
GOMEZ HASTA DONDE CAE LA VAGA DEL TANQUE SE SIGUE POR LA VAGA DEL TANQUE HACIA ARRIBA LINDANDO CON EL LOTE
NUMERO 6 ADJUDICADO A JUDITH CANO HASTA SU AMAGAMIENTO DONDE SE ENCUENTRA EL PRIMER MOJON PUNTO DE PARTIDA
.### ESTE LOTE QUEDA CON SERVIDUMBRE DE TRANSITO ACUEDUCTO Y ENERGIA ELECTRICA.#####

COMPLEMENTACIÓN:

LA CAUSANTE AQUILINA SIERRA DE VIUDA DE CANO ADQUIRIO CON MAYOR PORCION PDR ADJUDICACION QUE SE LE HIZO EN
LA SUCESION DE RAMON NICOLAS CANO, APROBADA POR EL JUZGADO QUINTO CIVIL MUNICIPAL DE PEREIRA EN SENTENCIA DE
FECHA 9 DE SEPTIEMBRE DE 1966, REGISTRADA EL 5 DE OCTUBRE DE 1966 EN EL L. 1. IMPAR T. 4. FL. 156 PDA. 1442.
SE ADJUDICO EN \$ 1.247.654.67.----- RAMON NICOLAS CANO ADQUIRIO DICHO INMUEBLE EN TRES LOTES ASI: PRIMER LOTE
EN PARTICION DE BIENES CELEBRADA CON JORGE GOMEZ CASTRILLON POR ESC. 310 DE LA NOTARIA 2. DE PEREIRA DE
FEBRERO 22 DE 1956 REG. EL 18 DE MARZO DE 1956 EN EL L. 1. T. 2. FL. 130 PDA. 672.----- SEGUNDO
LOTE: FUE ADQUIRIDO POR LA CONYUGE SOBREVIVIENTE AGUILINA SIERRA DE CANO, POR COMPRA A JESUS ANTONIO
ECHEVERRI ECHEVERRI, POR ESC. 2213 DE LA NOT. 1. DE PEREIRA DE DICIEMBRE 22 DE 1960 REG. EL 13 DE ENERO DE
1961 EN EL L. 1. IMPAR T. 1. FL. 21 BIS PDA. 25 EN \$ 22.000.00 PAGADOS ASI: \$ 10.000.00 DE CONTADO Y LOS \$
12.000.00 RESTANTES PARA ATENDER A LA CANCELACION DE DOS CREDITOS HIPOTECARIOS LOS CUALES FUERON CANCELADOS
SEGUN FOLIOS Nos. 1409 Y 257 DEL L. DE C. DE H. DE LOS AÑOS 1961.----- JESUS ANTONIO ECHEVERRI ECHEVERRI
ADQUIRIO POR COMPRA A OBDULIA LOPEZ VIUDA DE MONSALVE POR ESC. 1442 DE LA NOT. 1. DE PEREIRA DE AGOSTO 18 DE
1960 REG. EL 27 DE LOS MISMOS EN EL L. 1. PAR, T. 3. FL. 550, PDA. 154 EN \$ 22.000.00 PAGADOS ASI:
10.000.00 DE CONTADO Y LOS \$ 12.000.00 RESTANTES PARA CANCELAR DOS CREDITOS HIPOTECARIOS YA CANCELADOS SEGUN
RELACIONO ANTERIORMENTE.----- OBDULIA LOPEZ VDA DE MONSALVE HABIA ADQUIRIDO DICHO LOTE, POR
ADJUDICACION QUE SE LE HIZO EN EL JUICIO DE JUAN BAUTISTA MONSALVE, APROBADO POR EL JUZGADO CIVIL DEL CTO. DE
PEREIRA EN SENTENCIA DE FECHA 26 DE JULIO DE 1951 REG. EL 9 DE OCTUBRE /51 EN EL L. 1. T. 4. FL. 437 PDA.
2508 EN \$ 8.750.00.----- Y EL TERCER LOTE FUE ADQUIRIDO POR RAMON NICOLAS CANO ECHEVERRI POR
COMPRA A ANIBAL ANGEL ANGEL POR ESC. 909 DE LA NOT. 1. DE PEREIRA DE MAYO 15 DE 1963 REG. EL 29 DE LOS
MISMOS EN EL L. 1. IMPAR T. 3. FL. 277 PDA. 890 EN \$ 10.000.00 DE CONTADO.----- ANIBAL ANGEL
ANGEL ADQUIRIO POR COMPRA A ANA MARIA MONSALVE LOPEZ POR ESCRITURA 2019 DE LA NOTARIA 2. DE PEREIRA DE
NOVIEMBRE 5 DE 1953 REG. EL 9 DE LOS MISMOS EN EL L. 1. T. 5. FL. 246 PDA. 3003 EN \$ 2.300.00 DE

OFICINA DE REGISTRO DE INSTRUMENTOS PÚBLICOS
DE PEREIRA
CERTIFICADO DE TRADICIÓN
MATRÍCULA INMOBILIARIA

Página: 2

Nro Matrícula: 290-7586

COPIA SIMPLE A SOLICITUD DE ENTIDAD EXENTA, ORGANOS DE CONTROL O JUDICIALES

Impreso el 8 de Septiembre de 2006 a las 11:34:44 am
No tiene validez sin la firma del registrador en la última página

CONTADO:-----

DIRECCIÓN DEL INMUEBLE Tipo de predio: RURAL

1) LA CUENCA

MATRÍCULA ABIERTA CON BASE EN LA(S) SIGUIENTE(S) MATRÍCULA(S) (En caso de Integración y otros)

ANOTACIÓN: Nro: 001 Fecha 12/6/1971 Radicación
DOC: SENTENCIA S.N. DEL: 28/5/1971 JUZG. 1 C.CTO. DE PEREIRA VALOR ACTO: \$ 48,000
ESPECIFICACION: MODO DE ADQUISICION : 150 ADJUDICACION POR SUCESION
PERSONAS QUE INTERVIENEN EN EL ACTO (X-Titular de derecho real del dominio, I-Titular de dominio incompleto)
DE: SIERRA AQUILINÁ
A: CANO RAMIREZ LUZ MARIA X
A: CANO RAMIREZ JOSE EDILBERTO X
A: CANO RAMIREZ MARIA NORALBA X
A: CANO RAMIREZ LUZ DARY X
A: CANO RAMIREZ JOSE FERNANDO X
A: CANO RAMIREZ GERMAN DE JESUS X
A: CANO RAMIREZ JAVIER X
A: CANO RAMIREZ CLARA MILENA X

ANOTACIÓN: Nro: 002 Fecha 12/1/1974 Radicación
DOC: SENTENCIA S.N. DEL: 21/11/1972 JUZG. C.CTO. DE PEREIRA VALOR ACTO: \$ 100,000
ESPECIFICACION: MODO DE ADQUISICION : 109 ADJUDICACION REMATE DERECHOS
PERSONAS QUE INTERVIENEN EN EL ACTO (X-Titular de derecho real del dominio, I-Titular de dominio incompleto)
DE: CANO RAMIREZ LUZ DARY
DE: CANO RAMIREZ JOSE FERNANDO
DE: CANO RAMIREZ JAVIER
DE: CANO RAMIREZ GERMAN
DE: CANO RAMIREZ MARIA NOELBA
DE: CANO RAMIREZ LUZ MARINA
DE: CANO RAMIREZ CLARA MILENA
A: CANO DE HURTADO ELMA CC# 25144564 X

ANOTACIÓN: Nro: 003 Fecha 23/4/1975 Radicación 75-001960
DOC: ESCRITURA 313 DEL: 27/2/1973 NOTARIA 1 DE PEREIRA VALOR ACTO: \$ 15,000
ESPECIFICACION: MODO DE ADQUISICION : 101 COMPRAVENTA
PERSONAS QUE INTERVIENEN EN EL ACTO (X-Titular de derecho real del dominio, I-Titular de dominio incompleto)
DE: CANO RAMIREZ JOSE EDILBERTO CC# 4575933
A: CANO DE HURTADO ELMA CC# 25144564 X

ANOTACIÓN: Nro: 004 Fecha 29/4/1975 Radicación 75-002093
DOC: ESCRITURA 600 DEL: 28/4/1975 NOTARIA 1 DE PEREIRA VALOR ACTO: \$ 70,000
ESPECIFICACION: GRAVAMEN : 210 HIPOTECA
PERSONAS QUE INTERVIENEN EN EL ACTO (X-Titular de derecho real del dominio, I-Titular de dominio incompleto)
DE: CANO DE HURTADO ELMA X
A: HERRERA RENDON JAIME CC# 1340026

Nro Matricula: 290-7586

COPIA SIMPLE A SOLICITUD DE ENTIDAD EXENTA, ORGANOS DE CONTROL O JUDICIALES

Impreso el 8 de Septiembre de 2006 a las 11:34:44 am
No tiene validez sin la firma del registrador en la última página

ANOTACIÓN: Nro: 005 Fecha 19/7/1978 Radicación 78004419
DOC: ESCRITURA 1289 DEL: 18/7/1978 NOTARIA 1 DE PEREIRA VALOR ACTO: \$ 70,000

Se cancela la anotación No, 004,

ESPECIFICACION: CANCELACION : 650 CANCELACION HIPOTECA

PERSONAS QUE INTERVIENEN EN EL ACTO (X-Titular de derecho real del dominio, I-Titular de dominio incompleto)

DE: HERRERA RENDON JAIME

A: CANO DE HURTADO ELMA X

ANOTACIÓN: Nro: 006 Fecha 24/7/1978 Radicación 78004419
DOC: ESCRITURA 1276 DEL: 17/7/1978 NOTARIA 1 DE PEREIRA VALOR ACTO: \$ 336,000

ESPECIFICACION: GRAVAMEN : 210 HIPOTECA

PERSONAS QUE INTERVIENEN EN EL ACTO (X-Titular de derecho real del dominio, I-Titular de dominio incompleto)

DE: CANO DE HURTADO ELMA X

A: MUNOZ GALVIS SALUSTIANO CC# 4489593

ANOTACIÓN: Nro: 007 Fecha 7/11/1986 Radicación 8611272
DOC: ESCRITURA 1949 DEL: 31/10/1986 NOTARIA 4 DE PEREIRA VALOR ACTO: \$ 2,700,000

ESPECIFICACION: GRAVAMEN : 210 HIPOTECA ABIERTA HASTA

PERSONAS QUE INTERVIENEN EN EL ACTO (X-Titular de derecho real del dominio, I-Titular de dominio incompleto)

DE: CANO DE HURTADO ELMA

A: FERIA DE SOTO ALIRIA

ANOTACIÓN: Nro: 008 Fecha 13/11/1987 Radicación 8712733
DOC: ESCRITURA 3093 DEL: 28/8/1987 NOTARIA 3 DE PEREIRA VALOR ACTO: \$ 2,700,000

Se cancela la anotación No, 007,

ESPECIFICACION: CANCELACION : 650 CANCELACION HIPOTECA

PERSONAS QUE INTERVIENEN EN EL ACTO (X-Titular de derecho real del dominio, I-Titular de dominio incompleto)

DE: FERIA DE SOTO ALIRIA

A: CANO DE HURTADO ELMA

ANOTACIÓN: Nro: 009 Fecha 7/12/1987 Radicación 8713623
DOC: ESCRITURA 1948 DEL: 31/10/1987 NOTARIA 4 DE PEREIRA VALOR ACTO: \$ 336,000

Se cancela la anotación No, 006,

ESPECIFICACION: CANCELACION : 650 CANCELACION HIPOTECA

PERSONAS QUE INTERVIENEN EN EL ACTO (X-Titular de derecho real del dominio, I-Titular de dominio incompleto)

DE: MUNOZ GALVIS SALUSTIANO

A: CANO DE HURTADO ELMA

ANOTACIÓN: Nro: 010 Fecha 7/12/1987 Radicación 8713624
DOC: ESCRITURA 2376 DEL: 1/12/1987 NOTARIA 4 DE PEREIRA VALOR ACTO: \$ 2,500,000

ESPECIFICACION: GRAVAMEN : 210 HIPOTECA

PERSONAS QUE INTERVIENEN EN EL ACTO (X-Titular de derecho real del dominio, I-Titular de dominio incompleto)

DE: CANO DE HURTADO ELMA X

A: CASTAÑO GARCIA HUMBERTO

ANOTACIÓN: Nro: 011 Fecha 12/11/1989 Radicación 8914705

OFICINA DE REGISTRO DE INSTRUMENTOS PÚBLICOS
DE PEREIRA
CERTIFICADO DE TRADICIÓN
MATRÍCULA INMOBILIARIA

SECRETARÍA
DE NOTARIADO
Y REGISTRO

Página: 4

Nro Matrícula: 290-7586

COPIA SIMPLE A SOLICITUD DE ENTIDAD EXENTA, ORGANOS DE CONTROL O JUDICIALES

Impreso el 8 de Septiembre de 2006 a las 11:34:44 am
No tiene validez sin la firma del registrador en la última página

DOC: ESCRITURA 4085 DEL: 16/11/1989 NOTARIA 3 DE PEREIRA VALOR ACTO: \$ 15,000,000
ESPECIFICACION: GRAVAMEN : 210 HIPOTECA ABIERTA HASTA
PERSONAS QUE INTERVIENEN EN EL ACTO (X-Titular de derecho real del dominio, I-Titular de dominio incompleto)
DE: CANO DE HURTADO ELMA
A: RAMIREZ GONZALEZ BERNARDO

ANOTACIÓN: Nro: 012 Fecha 21/11/1990 Radicación 9014281
DOC: ESCRITURA 6849 DEL: 14/11/1990 NOTARIA 1 DE PEREIRA VALOR ACTO: \$ 809,000
ESPECIFICACION: MODO DE ADQUISICION : 101 COMPRAVENTA PARCIAL
PERSONAS QUE INTERVIENEN EN EL ACTO (X-Titular de derecho real del dominio, I-Titular de dominio incompleto)
DE: CANO DE HURTADO ELMA
A: HURTADO CANO GUILLERMO CC# 4590708 X

ANOTACIÓN: Nro: 013 Fecha 5/7/1991 Radicación 918028
DOC: ESCRITURA 4131 DEL: 20/11/1989 NOTARIA 3 DE PEREIRA VALOR ACTO: \$ 2,500,000
Se cancela la anotación No, 010,
ESPECIFICACION: CANCELACION : 650 CANCELACION HIPOTECA
PERSONAS QUE INTERVIENEN EN EL ACTO (X-Titular de derecho real del dominio, I-Titular de dominio incompleto)
DE: CASTAIO GARCIA HUMBERTO
A: CANO DE HURTADO ELMA

ANOTACIÓN: Nro: 14 Fecha 10/12/1998 Radicación 1998-25202
DOC: OFICIO 1682 DEL: 17/11/1998 JUZG. TERCERO CIVIL DEL CTO. DE PEREIRA VALOR ACTO: \$ 0
ESPECIFICACION: MEDIDA CAUTELAR : 402 EMBARGO ACCION REAL-EN PROCESO EJECUTIVO MIXTO (RAD.EJ.0495)
PERSONAS QUE INTERVIENEN EN EL ACTO (X-Titular de derecho real del dominio, I-Titular de dominio incompleto)
DE: BANCO GANADERO
A: HURTADO CANO JUAN CC# 10076326
A: CANO DE HURTADO ELMA CC# 25144564

ANOTACIÓN: Nro: 15 Fecha 23/6/1999 Radicación 1999-11401
DOC: OFICIO 281 DEL: 11/3/1999 JUZG. TERCERO CIVIL CTO. DE PEREIRA VALOR ACTO: \$ 0
Se cancela la anotación No, 14,
ESPECIFICACION: CANCELACION : 791 CANCELACION EMBARGOS CON ACCION REAL-EN PROCESO EJECUTIVO MIXTO
PERSONAS QUE INTERVIENEN EN EL ACTO (X-Titular de derecho real del dominio, I-Titular de dominio incompleto)
DE: BANCO GANADERO
A: HURTADO CANO JUAN
A: CANO DE HURTADO ELMA

ANOTACIÓN: Nro: 16 Fecha 25/11/1999 Radicación 1999-23110
DOC: OFICIO 1720 DEL: 9/11/1999 JUZGADO TERCERO CIVIL DEL CIRCUITO DE PEREIRA VALOR ACTO: \$ 0
ESPECIFICACION: MEDIDA CAUTELAR : 401 EMBARGO ACCION PERSONAL-EJECUTIVO MIXTO
PERSONAS QUE INTERVIENEN EN EL ACTO (X-Titular de derecho real del dominio, I-Titular de dominio incompleto)
DE: BANCO GANADERO
A: CANO DE HURTADO ELMA CC# 25144564

ANOTACIÓN: Nro: 17 Fecha 10/8/2001 Radicación 2001-16640
DOC: ESCRITURA 1438 DEL: 29/6/2001 NOTARIA 6 DE PEREIRA VALOR ACTO: \$ 116,246,000

OFICINA DE REGISTRO DE INSTRUMENTOS PÚBLICOS
DE PEREIRA
CERTIFICADO DE TRADICIÓN
MATRÍCULA INMOBILIARIA

Página: 5

Nro Matrícula: 290-7586

COPIA SIMPLE A SOLICITUD DE ENTIDAD EXENTA, ORGANOS DE CONTROL O JUDICIALES

Impreso el 8 de Septiembre de 2006 a las 11:34:44 am
No tiene validez sin la firma del registrador en la última página

ESPECIFICACION: MODO DE ADQUISICION : 150 ADJUDICACION-POR SUCESION ESTE Y OTROS
PERSONAS QUE INTERVIENEN EN EL ACTO (X-Titular de derecho real del dominio, I-Titular de dominio incompleto)

DE: HURTADO LOPEZ JUAN CC# 1402055
DE: CANO DE HURTADO ELMA CC# 24144564
A: HURTADO CANO GUILLERMO CC# 4590708 X
A: HURTADO CANO HECTOR CC# 10064871 X
A: HURTADO CANO JUAN CC# 10076326 X
A: HURTADO CANO MARIA DORA CC# 24942183 X
A: HURTADO CANO MARIA ELENA CC# 42054221 X
A: HURTADO CANO BEATRIZ CECILIA CC# 42072330 X
A: HURTADO CANO OLGA LUCIA CC# 42088878 X
A: HURTADO CANO JULIETA CC# 42059634 X
A: HURTADO CANO YOLANDA CC# 24945552 X
A: HURTADO CANO MARIO CC# 10093148 X
A: HURTADO CANO OSCAR CC# 10097952 X
A: HURTADO CANO GUSTAVO ALONSO CC# 10111612 X
A: HURTADO CANO SONIA CC# 24051991 X

ANOTACIÓN: Nro: 18 Fecha 20/6/2003 Radicación 2003-13676
DOC: ESCRITURA 1963 DEL: 17/6/2003 NOTARIA 3 DE PEREIRA VALOR ACTO: \$ 15.000,000

Se cancela la anotación No, 011,

ESPECIFICACION: CANCELACION : 0774 CANCELACION HIPOTECA
PERSONAS QUE INTERVIENEN EN EL ACTO (X-Titular de derecho real del dominio, I-Titular de dominio incompleto)
DE: RAMIREZ GONZALEZ BERNARDO
A: CANO DE HURTADO ELMA CC# 24144564

ANOTACIÓN: Nro: 19 Fecha 12/8/2003 Radicación 2003-18099
DOC: OFICIO 727 DEL: 11/8/2003 JUZGADO 3 CIVIL DEL CCTO DE PEREIRA VALOR ACTO: \$ 0

Se cancela la anotación No, 16,

ESPECIFICACION: CANCELACION : 0753 CANCELACION EMBARGO EJECUTIVO CON ACCION MIXTA
PERSONAS QUE INTERVIENEN EN EL ACTO (X-Titular de derecho real del dominio, I-Titular de dominio incompleto)
DE: BANCO GANADERO
A: CANO DE HURTADO ELMA

ANOTACIÓN: Nro: 20 Fecha 27/10/2003 Radicación 2003-24399
DOC: ESCRITURA 2474 DEL: 8/10/2003 NOTARIA 6 DE PEREIRA VALOR ACTO: \$ 0
ESPECIFICACION: OTRO : 0901 ACLARACION-ESCRIT.1438 DEL 29-06-2001 NOTARIA 6 PEREIRA; EN EL SENTIDO DE CITAR CORRECTAMENTE LOS NOMBRES DE LOS HEREDEROS OSCAR Y HECTOR HURTADO CANO QUE SON OSCAR U OSCAR DE JESUS HURTADO CANO Y HECTOR O HECTOR DE JESUS HURTADO CANO Y PARA ACLARAR LA CEDULA DE LA 3RA. SONIA HURTADO CANO ES DE 42.051.991 -EN ESTE Y OTROS.

PERSONAS QUE INTERVIENEN EN EL ACTO (X-Titular de derecho real del dominio, I-Titular de dominio incompleto)
A: HURTADO CANO MARIA ELENA
A: HURTADO CANO OLGA LUCIA
A: HURTADO CANO OSCAR U OSCAR DE JESUS
A: HURTADO CANO MARIA DORA
A: HURTADO CANO GUILLERMO
A: HURTADO CANO JUAN

OFICINA DE REGISTRO DE INSTRUMENTOS PÚBLICOS
DE PEREIRA
CERTIFICADO DE TRADICIÓN
MATRÍCULA INMOBILIARIA

Página: 6

Nro Matrícula: 290-7586

COPIA SIMPLE A SOLICITUD DE ENTIDAD EXENTA, ORGANOS DE CONTROL O JUDICIALES

Impreso el 8 de Septiembre de 2006 a las 11:34:44 am
No tiene validez sin la firma del registrador en la última página

A: HURTADO CANO JULIETA
A: HURTADO CANO YOLANDA
A: HURTADO CANO MARIO
A: HURTADO CANO GUSTAVO ALONSO
A: HURTADO CANO SONIA
A: HURTADO CANO BEATRIZ CECILIA
A: HURTADO CANO HECTOR O HECTOR DE JESUS

ANOTACIÓN: Nro: 21 Fecha 5/12/2003 Radicación 2003-27420

DOC: OFICIO 2809 DEL: 2/12/2003 JUZGADO 1 CIVIL CTO DE PEREIRA VALOR ACTO: \$ 0

ESPECIFICACION: MEDIDA CAUTELAR : 0427 EMBARGO EJECUTIVO CON ACCION PERSONAL-OBLIGACION DE HACER PERSONAS QUE INTÉRVIENEN EN EL ACTO (X-Titular de derecho real del dominio, I-Titular de dominio incompleto)

DE: ASOCIACION DE VIVIENDA BELLO HORIZONTE

A: HURTADO CANO GUILLERMO CC# 4590708 X
A: HURTADO CANO HECTOR CC# 10064871 X
A: HURTADO CANO JUAN CC# 10076326 X
A: HURTADO CANO MARIO CC# 10093148 X
A: HURTADO CANO OSCAR CC# 10097952 X
A: HURTADO CANO GUSTAVO ALONSO CC# 10111612 X
A: HURTADO CANO SONIA CC# 24051991 X
A: HURTADO CANO MARIA DORA CC# 24942183 X
A: HURTADO CANO YOLANDA CC# 24945552 X
A: HURTADO CANO MARIA ELENA CC# 42054221 X
A: HURTADO CANO JULIETA CC# 42059634 X
A: HURTADO CANO BEATRIZ CECILIA CC# 42072330 X
A: HURTADO CANO OLGA LUCIA CC# 42088878 X

ANOTACIÓN: Nro: 22 Fecha 10/9/2004 Radicación 2004-19909

DOC: OFICIO 1683 DEL: 24/8/2004 JUZGADO 1 CIVIL DEL CCTO DE PEREIRA VALOR ACTO: \$ 0

Se cancela la anotación No, 21,

ESPECIFICACION: CANCELACION : 0754 CANCELACION EMBARGO EJECUTIVO CON ACCION PERSONAL PERSONAS QUE INTERVIENEN EN EL ACTO (X-Titular de derecho real del dominio, I-Titular de dominio incompleto)

DE: ASOCIACION DE VIVIENDA BELLO HORIZONTE EN LIQUIDACION

A: HURTADO CANO GUILLERMO CC# 4590708
A: HURTADO CANO HECTOR CC# 10064871
A: HURTADO CANO JUAN CC# 10076326
A: HURTADO CANO MARIO CC# 10093148
A: HURTADO CANO OSCAR CC# 10097952
A: HURTADO CANO GUSTAVO ALONSO CC# 10111612
A: HURTADO CANO SONIA CC# 24051991
A: HURTADO CANO MARIA DORA CC# 24942183
A: HURTADO CANO YOLANDA CC# 24945552
A: HURTADO CANO MARIA ELENA CC# 42054221
A: HURTADO CANO JULIETA CC# 42059634
A: HURTADO CANO BEATRIZ CECILIA CC# 42072330
A: HURTADO CANO OLGA LUCIA CC# 42088878

OFICINA DE REGISTRO DE INSTRUMENTOS PÚBLICOS
DE PEREIRA
CERTIFICADO DE TRADICIÓN
MATRÍCULA INMOBILIARIA

Nro Matrícula: 290-7586

COPIA SIMPLE A SOLICITUD DE ENTIDAD EXENTA, ORGANOS DE CONTROL O JUDICIALES

Impreso el 8 de Septiembre de 2006 a las 11:34:44 am
No tiene validez sin la firma del registrador en la última página

ANOTACIÓN: Nro: 23 Fecha 24/11/2005 Radicación 2005-23575
DOC: OFICIO 1255 DEL: 23/11/2005 JUZGADO 2 CIVIL DEL CCTO DE PEREIRA VALOR ACTO: \$ 0
ESPECIFICACION: MEDIDA CAUTELAR : 0427 EMBARGO EJECUTIVO CON ACCION PERSONAL
PERSONAS QUE INTERVIENEN EN EL ACTO (X-Titular de derecho real del dominio, I-Titular de dominio incompleto)
DE: ASOCIACION DE VIVIENDA BELLO HORIZONTE

- A: HURTADO CANO GUSTAVO X
- A: HURTADO CANO GUILLERMO CC# 4590708 X
- A: HURTADO CANO HECTOR CC# 10064871 X
- A: HURTADO CANO JUAN CC# 10076326 X
- A: HURTADO CANO MARIO CC# 10093148 X
- A: HURTADO CANO OSCAR CC# 10097952 X
- A: HURTADO CANO SONIA CC# 24051991 X
- A: HURTADO CANO MARIA DORA CC# 24942183 X
- A: HURTADO CANO YOLANDA CC# 24945552 X
- A: HURTADO CANO MARIA ELENA CC# 42054221 X
- A: HURTADO CANO JULIETA CC# 42059634 X
- A: HURTADO CANO BEATRIZ CECILIA CC# 42072330 X
- A: HURTADO CANO OLGA LUCIA CC# 42088878 X

NRO TOTAL DE ANOTACIONES: *23*

CON BASE EN LA PRESENTE SE ABRIERON LAS SIGUIENTES MATRICULAS
001->290-79080 SIN DIRECCION

SALVEDADES: (Información Anterior o Corregida)

Anotación Nro: 002 No. corrección: 1 Radicación: 1997-CJ626 Fecha: 18/9/1997
AGREGADO EN ANT.2 NOMBRE MARIA NOELBA VALE OMISION CALIFICACION 97-CJ626
Anotación Nro: 007 No. corrección: 1 Radicación: CE-37 Fecha: 10/2/1997
CORREGIDO APELLIDO ANOT.8 VALE
Anotación Nro: 17 No. corrección: 1 Radicación: C2002-249 Fecha: 13/5/2002
CORREGIDA NOTR.6.SEG.ESC.1438-29-06-01 DE LA MISMA VALE C2002-249.

FIN DE ESTE DOCUMENTO

El interesado debe comunicar cualquier falla o error en el registro de los documentos


USUARIO: 4090 impreso por: 4090
TURNO: 2006-290-1-66405 FECHA: 8/9/2006

OFICINA DE REGISTRO DE INSTRUMENTOS PÚBLICOS
DE PEREIRA
CERTIFICADO DE TRADICIÓN
MATRÍCULA INMOBILIARIA

Nro Matrícula: 290-7586

COPIA SIMPLE A SOLICITUD DE ENTIDAD EXENTA, ORGANOS DE CONTROL O JUDICIALES

Impreso el 8 de Septiembre de 2006 a las 11:34:44 am
No tiene validez sin la firma del registrador en la última página



El registrador REGISTRADOR PRINCIPAL FRANCISCO JAVIER CEDENO ROJAS

OFICINA DE REGISTRO DE INSTRUMENTOS PÚBLICOS
DE PEREIRA
CERTIFICADO DE TRADICIÓN
MATRÍCULA INMOBILIARIA

Página: 1

Nro Matricula: 290-10247

COPIA SIMPLE A SOLICITUD DE ENTIDAD EXENTA, ORGANOS DE CONTROL O JUDICIALES

Impreso el 8 de Septiembre de 2006 a las 11:34:16 am
No tiene validez sin la firma del registrador en la última página

CIRCULO REGISTRAL: 290 PEREIRA DEPTO: RISARALDA MUNICIPIO: PEREIRA VEREDA: SAN JOAQUIN
FECHA APERTURA: 18/9/1975 RADICACIÓN: 75-003422 CON: HOJAS DE CERTIFICADO DE 18/9/1975

COD CATASTRAL:

ESTADO DEL FOLIO: **ACTIVO**

COD CATASTRAL ANT: 03-0445

DESCRIPCIÓN: CABIDA Y LINDEROS:

UN LOTE DE TERRENO CONSTANTE DE CINCO HECTAREAS Y SEICIENTOS METROS CUADRADOS (5 HECT. Y 600 M2) MEJORADO CON CFE CAVA MATA DE GUADUA Y RASTROJO QUE LINDA:##PARTIENDO DEL MOJON DE PIEDRA PUESTO AL PIE DE UN NACEDERO, JUNTO AL CAMINO DE SERVICIO EN LINDERO CON EL LOTE #CUATRO ADJUDICADO A RAMON CANO Y EL NUMERO CINCO ADJUDICADO A ALICIA CANO, SE SIGUE UNA LINEA RECTA, DETERMINADO POR VARIOS MOJONES Y ARBOLES DE NACEDERO. LINDANDO CON EL LOTE NUMERO CUATRO. ADJUDICADO A RAMON CANO SIERRA. HASTA ENCONTRAR EL MOJON DE PIEDRA DEL AMAGAMIENTO MAYOR, SE SIGUE LUEGO HACIA ARRIBA, POR EL AMAGAMIENTO MAYOR, LINDANDO CON TERRENOS DE LAS GRANJAS INFANTILES Y PREDIO DE LA SEJORA LAURA ROSA CANO DE GOMEZ HASTA ENCONTRAR EL DESEMBOQUE DE LA VAGA EL TANQUE, SE SIGUE LUEGO POR LA VAGA DEL TANQUE HACIA ARRIBA LINDANDO CON EL LOTE NUMERO SIETE ADJUDICADO HEREDEROS DE JESUS ANIBAL CANO HASTA SU NACIMIENTO DONDE EXISTE UN MOJON DE PIEDRA SE SIGUE LUEGO OTRO LINEA RECTA DETERMINADA POR UN SURCO DE NACEDEROS Y VARIO MOJONES DE PIEDRA LINDANDO CON EL LOTE NUMERO CINCO (5) ADJUDICADO A ALICIA CANO HASTA ENCONTRAR EL PRIMER MOJON PUNTO DE PARTIDA.##

COMPLEMENTACIÓN:

AQUILINA VIUDA DE CANO ADQUIRIO CON MAYOR PORCION POR ADJUDICACION QUE SE LE HIZO EN LA SUCESION DE RAMON NICOLAS CANO ECHEVERRY APROBADA POR SENTENCIA DEL JUZGADO 5. CIVIL MUNICIPAL DE PEREIRA, DE 9 DE SEPBRE. DE 1.966. EN \$1.247654.67.----- EL CAUSANTE ADQUIRIO ASI: UNA PORCION, POR PARTICION DE BIENES COMUNES CELEBRADAS CON JORGE GOMEZ CASTRILLON POR ESCRITURA # 310 DE LA NOTARIA 2. DE PEREIRA, DE 22 DE FEBRERO DE 1.956,----- LOS COMUNEROS ADQUIRIERON EL PREDIO MOTIVO DE PARTICION ASI: UNA PARTE, POR COMPRA QUE HICIERON JORGE GOMEZ G Y JORGE CALLE GAVIRIA A ENRIQUE RESTREPO R., POR ESCRITURA # 561 DE LA NOTARIA 2. DE PEREIRA, DE 11 DE MARZO DE 1.953. VENDIO TAMBIEN OFELIA URIBE DE RESTREPO. EN \$585.000.00 PARTE DE CONTADO Y PARTE PARA CANCELAR CREDITO HIPOTECARIO, EL CUAL FUE CANCELADO.----- OTRA PARTE, POR COMPRA QUE HICIERON LOS MISMOS A EDUARDO MONSALVE, POR ESCRITURA # 877 DE LA NOTARIA 2. DE PEREIRA, DE 28 DE ABRIL DE 1.953. EN \$1.000.00 RECIBIDOS.----- POSTERIORMENTE, POR ESCRITURA # 301 DE LA NOTARIA DE SANTA ROSA DE CABAL DE 26 DE FEBRERO DE 1.954, JORGE CALLE GAVIRIA, VENDIO A RAMON NICOLAS CANO ECHEVERRY LA MITAD DE CADA UNA DE LAS PORCIONES RELACIONADAS ANTES, QUEDANDO DUEÑOS JORGE GOMEZ C Y NICOLAS CANO E. CITADOS EN LA ESCRITURA # 310.----- OTRA PORCION LA ADQUIRIO LA CONYUGE AQUILINA SIERRA DE CANO POR COMPRA A JESUS ANTONIO ECHEVERRY POR ESCRITURA # 2213 DE LA NOTARIA 1. DE PEREIRA, DE 22 DE DICIEMBRE DE 1.960, REGISTRADA EL 13 DE ENERO SIGUIENTE, EN EL L.1. IMPAR, T.1., FL. 21 PDA. # 25. EN \$22.000.00 RECIBIDOS.----- EL TRADENTE ADQUIRIO POR COMPRA ABDULIA LOPEZ VIUDA DE MONSALVE, POR ESCRITURA # 1.442 DE LA NOTARIA 1. DE PEREIRA, DE 18 DE AGOSTO DE 1.960, EN \$22.000.00 RECIBIDOS.----- LA TRADENTE ADQUIRIO EN LA SUCESION DE JUAN BAUTISTA MONSALVE APROBADA POR SENTENCIA DEL JUZGADO CIVIL DEL CTO. DE PEREIRA DE 26 DE JULIO DE 1.951.----- OTRA PORCION, LA ADQUIRIO POR COMPRA A ANIBAL ANGEL ANGEL POR ESCRITURA # 909 DE LA NOTARIA 1. DE PEREIRA, DE 15 DE MAYO DE 1.963, EN \$10.000.00 RECIBIDOS.----- EL TRADENTE ADQUIRIO POR COMPRA A ANA MARIA MONSALVE L. POR ESCRITURA # 2019 DE LA NOTARIA 2. DE PEREIRA, DE 5 DE NOVIEMBRE DE 1.953. EN \$2.300.00 RECIBIDOS.-----

DIRECCIÓN DEL INMUEBLE Tipo de predio: RURAL

OFICINA DE REGISTRO DE INSTRUMENTOS PÚBLICOS
DE PEREIRA
CERTIFICADO DE TRADICIÓN
MATRÍCULA INMOBILIARIA

Página: 2

Nro Matrícula: 290-10247

COPIA SIMPLE A SOLICITUD DE ENTIDAD EXENTA, ORGANOS DE CONTROL O JUDICIALES

Impreso el 8 de Septiembre de 2006 a las 11:34:16 am
No tiene validez sin la firma del registrador en la última página

1) LA ARGENTINA

MATRÍCULA ABIERTA CON BASE EN LA(S) SIGUIENTE(S) MATRICULA(S) (En caso de Integración y otros)

ANOTACIÓN: Nro: 001 Fecha 12/6/1971 Radicación
DOC: SENTENCIA S.N. DEL: 25/8/1971 JUZ.1.C.CTO DE PEREIRA VALOR ACTO: \$ 48,000
ESPECIFICACION: MODO DE ADQUISICION : 150 ADJUDICACION SUCESION
PERSONAS QUE INTERVIENEN EN EL ACTO (X-Titular de derecho real del dominio, I-Titular de dominio incompleto)
DE: SIERRA AQUILINA
A: CANO DE OSPINA JUDITH X

ANOTACIÓN: Nro: 002 Fecha 12/6/1971 Radicación
DOC: SENTENCIA S.N. DEL: 25/8/1971 JUZ.1.C.CTO DE PEREIRA VALOR ACTO: \$ 0
ESPECIFICACION: LIMITACION AL DOMINIO : 320 SERVIDUMBRE ACTIVA DE TRANSITO
PERSONAS QUE INTERVIENEN EN EL ACTO (X-Titular de derecho real del dominio, I-Titular de dominio incompleto)
DE: SIERRA AQUILINA
A: CANO DE OSPINA JUDITH X

ANOTACIÓN: Nro: 003 Fecha 12/6/1971 Radicación
DOC: SENTENCIA S.N. DEL: 25/8/1971 JUZ.1.C.CTO DE PEREIRA VALOR ACTO: \$ 0
ESPECIFICACION: LIMITACION AL DOMINIO : 321 SERVIDUMBRE ACTIVA DE ACUEDUCTO
PERSONAS QUE INTERVIENEN EN EL ACTO (X-Titular de derecho real del dominio, I-Titular de dominio incompleto)
DE: SIERRA AQUILINA
A: CANO DE OSPINA JUDITH X

ANOTACIÓN: Nro: 004 Fecha 12/6/1971 Radicación
DOC: SENTENCIA S.N. DEL: 25/8/1971 JUZ.1.C.CTO DE PEREIRA VALOR ACTO: \$ 0
ESPECIFICACION: LIMITACION AL DOMINIO : 326 SERVIDUMBRE ENERGIA ELECTRICA
PERSONAS QUE INTERVIENEN EN EL ACTO (X-Titular de derecho real del dominio, I-Titular de dominio incompleto)
DE: SIERRA AQUILINA
A: CANO DE OSPINA JUDITH X

ANOTACIÓN: Nro: 005 Fecha 29/9/1972 Radicación
DOC: ESCRITURA 1998 DEL: 22/9/1972 NOTARIA 2 DE PEREIRA VALOR ACTO: \$ 50,000
ESPECIFICACION: MODO DE ADQUISICION : 101 COMPRAVENTA
PERSONAS QUE INTERVIENEN EN EL ACTO (X-Titular de derecho real del dominio, I-Titular de dominio incompleto)
DE: CANO DE OSPINA JUDITH CC# 25147446
A: CANO ECHEVERRY RAFAEL

ANOTACIÓN: Nro: 006 Fecha 29/9/1972 Radicación
DOC: ESCRITURA 1998 DEL: 22/9/1972 NOTARIA 2 DE PEREIRA VALOR ACTO: \$ 50,000
ESPECIFICACION: GRAVAMEN : 210 HIPOTECA
PERSONAS QUE INTERVIENEN EN EL ACTO (X-Titular de derecho real del dominio, I-Titular de dominio incompleto)
DE: CANO ECHEVERRY RAFAEL CC# 1407914 X
A: CANO DE OSPINA JUDITH CC# 25147546

ANOTACIÓN: Nro: 007 Fecha 28/11/1972 Radicación

Nro Matrícula: 290-10247

COPIA SIMPLE A SOLICITUD DE ENTIDAD EXENTA, ORGANOS DE CONTROL O JUDICIALES

Impreso el 8 de Septiembre de 2006 a las 11:34:16 am
No tiene validez sin la firma del registrador en la última página

DOC: ESCRITURA 2418 DEL: 16/11/1972 NOTARIA 2 DE PEREIRA VALOR ACTO: \$ 50,000

ESPECIFICACION: MODO DE ADQUISICION : 101 COMPRAVENTA

PERSONAS QUE INTERVIENEN EN EL ACTO (X-Titular de derecho real del dominio, I-Titular de dominio incompleto)

DE: CANO ECHEVERRI RAFAEL

A: CANO JARAMILLO MELBA INES CC# 20333393 X

ANOTACIÓN: Nro: 008 Fecha 28/11/1972 Radicación

DOC: ESCRITURA 2418 DEL: 16/11/1972 NOTARIA 2 DE PEREIRA VALOR ACTO: \$ 50,000

ESPECIFICACION: LIMITACION AL DOMINIO : 340 CONDICION RESOLUTORIA

PERSONAS QUE INTERVIENEN EN EL ACTO (X-Titular de derecho real del dominio, I-Titular de dominio incompleto)

DE: CANO JARAMILLO MELBA INES X

A: CANO DE OSPINA JUDITH

ANOTACIÓN: Nro: 009 Fecha 14/2/1978 Radicación 78000945

DOC: ESCRITURA 79 DEL: 20/1/1978 NOTARIA 2 DE PEREIRA VALOR ACTO: \$ 50,000

Se cancela la anotación No, 006,

ESPECIFICACION: CANCELACION : 650 CANCELACION HIPOTECA

PERSONAS QUE INTERVIENEN EN EL ACTO (X-Titular de derecho real del dominio, I-Titular de dominio incompleto)

DE: CANO DE OSPINA JUDITH

A: CANO ECHEVERRI RAFAEL

ANOTACIÓN: Nro: 010 Fecha 14/2/1978 Radicación 78000945

DOC: ESCRITURA 79 DEL: 20/1/1978 NOTARIA 2 DE PEREIRA VALOR ACTO: \$ 50,000

Se cancela la anotación No, 008,

ESPECIFICACION: CANCELACION : 741 CANCELACION CONDICION RESOLUTORIA

PERSONAS QUE INTERVIENEN EN EL ACTO (X-Titular de derecho real del dominio, I-Titular de dominio incompleto)

DE: CANO DE OSPINA JUDITH

A: CANO JARAMILLO MELBA INES X

ANOTACIÓN: Nro: 011 Fecha 14/4/1978 Radicación 78002361

DOC: ESCRITURA 230 DEL: 10/2/1978 NOTARIA 2 DE PEREIRA VALOR ACTO: \$ 400,000

ESPECIFICACION: MODO DE ADQUISICION : 101 COMPRAVENTA

PERSONAS QUE INTERVIENEN EN EL ACTO (X-Titular de derecho real del dominio, I-Titular de dominio incompleto)

DE: CANO JARAMILLO MELBA INES CC# 20333393

A: CANO ECHEVERRY RAFAEL CC# 1407914 X

ANOTACIÓN: Nro: 012 Fecha 14/4/1978 Radicación 78002361

DOC: ESCRITURA 230 DEL: 10/2/1978 NOTARIA 2 DE PEREIRA VALOR ACTO: \$ 400,000

ESPECIFICACION: GRAVAMEN : 210 HIPOTECA

PERSONAS QUE INTERVIENEN EN EL ACTO (X-Titular de derecho real del dominio, I-Titular de dominio incompleto)

DE: CANO ECHEVERRY RAFAEL X

A: CANO DE FERRER MELBA INES

ANOTACIÓN: Nro: 013 Fecha 29/4/1980 Radicación 80002607

DOC: ESCRITURA 480 DEL: 24/4/1980 NOTARIA 4 DE PEREIRA VALOR ACTO: \$ 400,000

Se cancela la anotación No, 012,

ESPECIFICACION: CANCELACION : 650 CANCELACION HIPOTECA

OFICINA DE REGISTRO DE INSTRUMENTOS PÚBLICOS
DE PEREIRA
CERTIFICADO DE TRADICIÓN
MATRÍCULA INMOBILIARIA

Nro Matrícula: 290-10247

COPIA SIMPLE A SOLICITUD DE ENTIDAD EXENTA, ORGANOS DE CONTROL O JUDICIALES

Impreso el 8 de Septiembre de 2006 a las 11:34:16 am
No tiene validez sin la firma del registrador en la última página

PERSONAS QUE INTERVIENEN EN EL ACTO (X-Titular de derecho real del dominio, I-Titular de dominio incompleto)

DE: CANO DE FERRER MELVA INES
A: CANO ECHEVERRI RAFAEL X

ANOTACIÓN: Nro: 014 Fecha 28/10/1980 Radicación 80006792
DOC: ESCRITURA 2152 DEL: 20/10/1980 NOTARIA 2 DE PEREIRA VALOR ACTO: \$ 1,500,000
ESPECIFICACION: MODO DE ADQUISICION : 101 COMPRAVENTA

PERSONAS QUE INTERVIENEN EN EL ACTO (X-Titular de derecho real del dominio, I-Titular de dominio incompleto)

DE: CANO ECHEVERRY RAFAEL CC# 1407914
A: ECHEVERRY CANO TULIO ALONSO CC# 8302316 X

ANOTACIÓN: Nro: 015^u Fecha 28/10/1980 Radicación 80006792
DOC: ESCRITURA 2152 DEL: 20/10/1980 NOTARIA 2 DE PEREIRA VALOR ACTO: \$ 1,485,000
ESPECIFICACION: GRAVAMEN : 210 HIPOTECA

PERSONAS QUE INTERVIENEN EN EL ACTO (X-Titular de derecho real del dominio, I-Titular de dominio incompleto)

DE: ECHEVERRY CANO TULIO ALONSO X
A: CAJA DE CREDITO AGRARIO INDUSTRIAL Y MINERO

ANOTACIÓN: Nro: 016 Fecha 3/1/1984 Radicación 84000052
DOC: ESCRITURA 2893 DEL: 10/12/1983 NOTARIA 2 DE PEREIRA VALOR ACTO: \$ 863,000
ESPECIFICACION: GRAVAMEN : 210 AMPLIACION HIPOTECA CONSTITUIDA POR ESCRITURA #2152 DEL 20-10-80

PERSONAS QUE INTERVIENEN EN EL ACTO (X-Titular de derecho real del dominio, I-Titular de dominio incompleto)

DE: ECHEVERRY CANO TULIO ALONSO
A: CAJA DE CREDITO AGRARIO INDUSTRIAL Y MINERO

ANOTACIÓN: Nro: 017 Fecha 7/6/1994 Radicación 9410128
DOC: ESCRITURA 2770 DEL: 2/6/1994 NOTARIA 1 DE PEREIRA VALOR ACTO: \$ 7,652,000
ESPECIFICACION: GRAVAMEN : 210 AMPLIACION HIPOTECA CONSTITUIDA POR ESCRITURA 2152 DEL 20-10-80 DE LA NOTARIA 2. DE PEREIRA HASTA UNA CANTIDAD ADICIONAL DE.

PERSONAS QUE INTERVIENEN EN EL ACTO (X-Titular de derecho real del dominio, I-Titular de dominio incompleto)

DE: ECHEVERRY CANO TULIO ALONSO
A: CAJA DE CREDITO AGRARIO INDUSTRIAL Y MINERO

ANOTACIÓN: Nro: 018 Fecha 4/10/1994 Radicación 17838
DOC: OFICIO SJU 084 DEL: 30/9/1994 INDUVAL DE PEREIRA VALOR ACTO: \$ 0
ESPECIFICACION: MEDIDA CAUTELAR : 380 GRAVAMEN POR VALORIZACION OBRA 885-92

PERSONAS QUE INTERVIENEN EN EL ACTO (X-Titular de derecho real del dominio, I-Titular de dominio incompleto)

DE: INSTITUTO DE DESARROLLO URBANO Y VALORIZACION
A: ECHEVERRY CANO TULIO ALONSO

ANOTACIÓN: Nro: 19 Fecha 19/1/1998 Radicación 1998-975
DOC: OFICIO 034 DEL: 15/1/1998 JUZGADO 2 CIVIL DEL CTO DE PEREIRA VALOR ACTO: \$ 0
ESPECIFICACION: MEDIDA CAUTELAR : 402 EMBARGO ACCION REAL-CON ACCION MIXTA

PERSONAS QUE INTERVIENEN EN EL ACTO (X-Titular de derecho real del dominio, I-Titular de dominio incompleto)

DE: CAJA DE CREDITO AGRARIO INDUSTRIAL Y MINERO
A: ECHEVERRY CANO TULIO ALONSO CC# 8302316 X

Nro Matrícula: 290-10247

COPIA SIMPLE A SOLICITUD DE ENTIDAD EXENTA, ORGANOS DE CONTROL O JUDICIALES

Impreso el 8 de Septiembre de 2006 a las 11:34:16 am
No tiene validez sin la firma del registrador en la última página

ANOTACIÓN: Nro: 20 Fecha 14/1/2002 Radicación 2002-547
DOC: OFICIO 0008 DEL: 9/1/2002 INDUVAL DE PEREIRA VALOR ACTO: \$ 0
ESPECIFICACION: GRAVAMEN : 430 VALORIZACION
PERSONAS QUE INTERVIENEN EN EL ACTO (X-Titular de derecho real del dominio, I-Titular de dominio incompleto)
DE: INSTITUTO DE DESARROLLO URBANO Y VALORIZACION
A: ECHEVERRI CANO TULIO-ALONSO

ANOTACIÓN: Nro: 21 Fecha 5/9/2003 Radicación 2003-20062
DOC: OFICIO 0880 DEL: 11/8/2003 JUZGADO 5 CIVIL DEL CCTO DE PEREIRA VALOR ACTO: \$ 0
Se cancela la anotación No, 19,
ESPECIFICACION: CANCELACION : 0747 CANCELACION EMBARGO CON ACCION REAL
PERSONAS QUE INTERVIENEN EN EL ACTO (X-Titular de derecho real del dominio, I-Titular de dominio incompleto)
DE: CAJA DE CREDITO AGRARIO
A: ECHEVERRY CANO TULIO ALONSO

ANOTACIÓN: Nro: 22 Fecha 12/9/2003 Radicación 2003-20737
DOC: OFICIO 259-03 DEL: 11/7/2003 MUNICIPIO DE PEREIRA DE PEREIRA VALOR ACTO: \$ 0
ESPECIFICACION: MEDIDA CAUTELAR : 0444 EMBARGO POR JURISDICCION COACTIVA
PERSONAS QUE INTERVIENEN EN EL ACTO (X-Titular de derecho real del dominio, I-Titular de dominio incompleto)
DE: MUNICIPIO DE PEREIRA
A: ECHEVERRI CANO TULIO ALONSO

ANOTACION: Nro: 23 Fecha 16/10/2003 Radicación 2003-23572
DOC: OFICIO 00 DEL: 14/10/2003 MUNICIPIO DE PEREIRA VALOR ACTO: \$ 0
ESPECIFICACION: OTRO : 0905 AUTORIZACION REGISTRO-ESCRI.2159 DL 29-07-2003 NOTARIA 5 PEREIRA LA
CUAL CONTIENE UNA SERVIDUMBRE.
PERSONAS QUE INTERVIENEN EN EL ACTO (X-Titular de derecho real del dominio, I-Titular de dominio incompleto)
DE: MUNICIPIO DE PEREIRA
A: ECHEVERRI TULIO ALONSO

ANOTACIÓN: Nro: 24 Fecha 28/10/2003 Radicación 2003-24539
DOC: ESCRITURA 2159 DEL: 29/7/2003 NOTARIA 5 DE PEREIRA VALOR ACTO: \$ 4,445,120
ESPECIFICACION: LIMITACION AL DOMINIO : 0335 SERVIDUMBRE DE ACUEDUCTO PASIVA
PERSONAS QUE INTERVIENEN EN EL ACTO (X-Titular de derecho real del dominio, I-Titular de dominio incompleto)
DE: EMPRESA DE ACUEDUCTO Y ALCANTARILLADO DE PEREIRA E.S.P.
A: ECHEVERRI TULIO ALONSO

ANOTACIÓN: Nro: 25 Fecha 11/7/2006 Radicación 2006-14334
DOC: RESOLUCION ADMINISTRATIVA 3318 DEL: 26/9/2005 ALCALDIA DE PEREIRA VALOR ACTO: \$ 0
ESPECIFICACION: GRAVAMEN : 0214 LIQUIDACION DEL EFECTO PLUSVALIA
PERSONAS QUE INTERVIENEN EN EL ACTO (X-Titular de derecho real del dominio, I-Titular de dominio incompleto)
DE: MUNICIPIO DE PEREIRA - SECRETARIA DE PLANEACION
A: ECHEVERRY CANO TULIO ALONSO CC# 8302316 X

NRO TOTAL DE ANOTACIONES: *25*

OFICINA DE REGISTRO DE INSTRUMENTOS PÚBLICOS
DE PEREIRA
CERTIFICADO DE TRADICIÓN
MATRÍCULA INMOBILIARIA

Página: 6

Nro Matrícula: 290-10247

COPIA SIMPLE A SOLICITUD DE ENTIDAD EXENTA, ORGANOS DE CONTROL O JUDICIALES

Impreso el 8 de Septiembre de 2006 a las 11:34:16 am
No tiene validez sin la firma del registrador en la última página

FIN DE ESTE DOCUMENTO

El interesado debe comunicar cualquier falla o error en el registro de los documentos

USUARIO: 4090 impreso por: 4090

TURNO: 2006-290-1-66403 FECHA: 8/9/2006



El registrador REGISTRADOR PRINCIPAL FRANCISCO JAVIER CEDENO ROJAS

OFICINA DE REGISTRO DE INSTRUMENTOS PÚBLICOS
DE PEREIRA
CERTIFICADO DE TRADICIÓN
MATRÍCULA INMOBILIARIA

Página: 1

Nro Matrícula: 290-123371

COPIA SIMPLE A SOLICITUD DE ENTIDAD EXENTA, ORGANOS DE CONTROL O JUDICIALES

Impreso el 8 de Septiembre de 2006 a las 11:43:46 am

No tiene validez sin la firma del registrador en la última página

CIRCULO REGISTRAL: 290 PEREIRA DEPTO: RISARALDA MUNICIPIO: PEREIRA VEREDA: PEREIRA
FECHA APERTURA: 20/11/1996 RADICACIÓN: 1996-24121 CON: ESCRITURA DE 20/11/1996

COD CATASTRAL:

ESTADO DEL FOLIO: **ACTIVO**

COD CATASTRAL ANT: SIN INFORMACION

DESCRIPCIÓN: CABIDA Y LINDEROS:

CONTENIDOS EN ESCRITURA NRO 5398 DE FECHA 13-11-96 EN NOTARIA 1 DE PEREIRA LA MONTANITA CON AREA DE 24 HECT. 8.219,19 MTS/2 (SEGUN DECRETO 1711 DE JULIO 6/84).

COMPLEMENTACIÓN:

BLANCO ALEJANDRO ADQUIRIO MEDIANTE ADJUDICACION POR LIQUIDACION DE LA SOCIEDAD CONYUGAL QUE HIZO CON GIRALDO DE BLANCO MARINA. MEDIANTE ESCRITURA 2673 DEL 16 09.93. DE LA NOTARIA 3A. DE PEREIRA. REGISTRADA EN EL FOLIO 290-0097181. FUE EL SEÑOR ALEJANDRO BLANCO BLANCO, QUIEN ADQUIRIO EL PREDIO EN MAYOR EXTENSION POR ENGLOBE QUE REALIZARA SEGUN ESC. # 2284 NOTARIA 3. PEREIRA, DEL 05-08-91, REG. EL 03-09-91, A LA MATRÍCULA INMOBILIARIA 290-0082446. ALEJANDRO BLANCO BLANCO, ADQUIRIO EL PREDIO MOTIVO DE ENGLOBE DE LA SIGUIENTE MANERA: PARTE, POR COMPRA A SAMUEL EDUARDO SALAZAR ECHEVERRY, POR ESC. # 554 NOTARIA 3. PEREIRA, DEL 25-02-77, REG. EL 07-03-77, EN LA MATRÍCULA INMOBILIARIA 290-0017511. EL TRADENTE, ADQUIRIO EN MAYOR EXTENSION, POR COMPRA A LA FUNDACION MARIA TERESA ROLDAN DE VARGAS, POR ESC. #744 NOTARIA 1. PEREIRA, DEL 18-05-76, REG. EL 14-06-76, EN LA MATRÍCULA 290-0013779. LA FUNDACION MARIA TERESA ROLDAN DE VARGAS. ADQUIRIO EN MAYOR EXTENSION POR DONACION QUE LE HIZO JORGE LUIS VARGAS ROLDAN, POR ESC. #5297 NOTARIA 7. BOGOTA, DEL 31-12-57, REG. EL 22-01-58, EN EL L. 1. IMPAR, T.1. FLIO.77,PTDA.98. OTRA PARTE, EN ASOCIO DE JESUS MARIA LOPEZ OSORIO, POR COMPRA A MARIA DEL ROSARIO PARRA VDA. DE GONZALEZ, POR ESC. #329 NOTARIA 3. PEREIRA, DEL 02-02-68, REG. EL 05-02-58, EN LA MATRÍCULA 290-0009384. LUEGO POR ESC. # 1530 NOTARIA 3. PEREIRA. DEL 28-05-68, REG. EL 05-06-68, EN LA MATRÍCULA YA CITADA. JESUS MARIA LOPEZ OSORIO, VENDIO LA MITAD A ALEJANDRO BLANCO BLANCO, OTRA PARTE, POR COMPRA QUE HIZO A FRANCISCO EDGAR ARENAS ARISTIZABAL, POR ESC. #819 NOTARIA 3. PEREIRA, DEL 13-04-76, REG. EL 22-04-76, EN LA MATRÍCULA 290-0013207. EL TRADENTE, ADQUIRIO EN MAYOR EXTENSION EN DOS PORCIONES POR DACION EN PAGO QUE LE HIZO LA FUNDACION MARIA TERESA ROLDAN DE VARGAS, POR ESC. # 1973 NOTARIA 1. PEREIRA, DEL 02-12-75, REG. EL REG. EL 10-12-75, EN LAS MATRÍCULAS 290-0011640 Y 290-0011641. LA FUNDACION TRADENTE ADQUIRIO POR ESC. # 5297 CITADA ANTERIORMENTE. OTRA PARTE, POR COMPRA A LAURA CANO DE GOMEZ, POR ESC. # 145 NOTARIA 1. PEREIRA, DEL 03-02-75, REG. EL 05-02-75, EN LA MATRÍCULA 290-0001356. LA TRADENTE, ADQUIRIO POR ADJUDICACION QUE SE LE HIZO EN LA SUCESION DE AQUININA SIERRA VDA. DE CANO, APROBADA POR EL JUZ.1.CIVIL DEL CTO. PEREIRA, EN SENTENCIA DEL 28-05-71, REG. EL 12-06-71, EN LA MATRÍCULA YA CITADA. OTRA PARTE, POR COMPRA A EVANGELINA CASTRO DE CARDONA, POR ESC. #573 NOTARIA 3. PEREIRA, DEL 20-02-87, REG. EL 23-02-87-EN LA MATRÍCULA INMOBILIARIA 290-0001919. LA TRADENTE, ADQUIRIO POR ADJUDICACION QUE SE LE HIZO EN LA SUCESION DE MARIA DOLORES CARDONA VDA. DE CRUZ, APROBADO POR EL JUZ.1.CIVIL DEL CTO. DE PEREIRA, EN SENTENCIA DEL 24-03-83, REG. EL 04-02-85, EN LA MATRÍCULA YA CITADA. LA TRADENTE, ADQUIRIO POR ADJUDICACION QUE SE LE HIZO EN LA SUCESION DE PEDRO CRUZ ANGEL, APROBADO POR EL JUZ.2.CIVIL DEL CTO. ARMENIA, DEL 04-07-73, REG. EL 02-08-73, EN LA MATRÍCULA YA CITADA. EL TRADENTE, ADQUIRIO POR ADJUDICACION QUE SE LE HIZO EN LA SUCESION DE PUREZA CORTES DE CRUZ, APROBADO POR EL JUZ. CIVIL DEL CTO. DE ARMENIA EN SENTENCI DEL 08-06-55, REG. EL 23-11-55, EN LA MATRÍCULA YA CITADA. OTRA PARTE, ADQUIRIDA POR COMPRA DE LOS DERECHOS A HERMENEGILDO GARCIA RAMIREZ, POR ESC. # 1732 NOTARIA 1. PEREIRA, DEL 13-10-60, REG. EL 19-10-60, EN LA MATRÍCULA 290-0009379. OTRA PARTE POR COMPRA DE DERECHOS A HERMENEGILDO GARCIA RAMIREZ, POR ESC. # 5741 NOTARIA 3. CALI, DEL 07-10-60, REG. EL 15-10-60, EN LA MATRÍCULA YA CITADA. OTRA PARTE, POR COMPRA A HERMENEGILDO GARCIA RAMIREZ, NURY GARCIA DE LENIS, AURA GARCIA DE GONZALEZ, OLGA GARCIA DE AGUIRRE Y LIGIA GARCIA DE CASTILLO, POR ESC. #1693 NOTARIA 1. PEREIRA, DEL 05-10-60, REG. EL 15-10-60, EN LA MATRÍCULA YA CITADA. HERMENEGILDO GARCIA R., ADQUIRIO LOS DERECHOS TRANSFERIDOS A ALEJANDRO BLANCO BLANCO, POR COMPRA A MARIA FANNY GARCIA DE CEBALLOS, POR ESC. #5741 NOTARIA 3. CALI, DEL 07-10-60, REG. EL 15-10-60 EN LA

OFICINA DE REGISTRO DE INSTRUMENTOS PÚBLICOS
DE PEREIRA
CERTIFICADO DE TRADICIÓN
MATRÍCULA INMOBILIARIA

EFICIENCIA
DE NOTARÍAS
Y REGISTRO

Página: 2

Nro Matrícula: 290-123371

COPIA SIMPLE A SOLICITUD DE ENTIDAD EXENTA, ORGANOS DE CONTROL O JUDICIALES

Impreso el 8 de Septiembre de 2006 a las 11:43:46 am
No tiene validez sin la firma del registrador en la última página

MATRÍCULA YA CITADA. OTRA PARTE, POR COMPRA A OMAR GARCIA B., POR ESC. #1487 NOTARIA 2. PEREIRA, DEL 22-07-44, REG. EL 08-08-44, EN LA MATRÍCULA YA CITADA. OTRA PARTE, POR COMPRA A MARIA AURORA GARCIA B., POR ESC. #1031 NOTARIA 2. PEREIRA, DEL 31-05-43, REG. EL 16-06-43, EN LA MATRÍCULA YA CITADA. HERMENEGILDO GARCIA R., Y AURA GARCIA B., MARIA AURORA, OLGA NURY, MARIA FANNY, LIGIA Y OMAR GARCIA B., ADQUIRIERON EL PREDIO POR ADJUDICACION QUE SE LES HIZO EN LA SUCESION DE MARIA FRANCISCA BUSTAMANTE DE GARCIA, APROBADO POR EL JUZ. CIVIL DEL CTO. DE PEREIRA, EN SENTENCIA DEL 14-04-43, REG. EL 30-04-43, EN LA MATRÍCULA YA CITADA. OTRA PARTE, ADQUIRIDA POR ALEJANDRO BLANCO BLANCO, POR COMPRA A VIRGILIO BLANCO GIRALDO Y MARIA GLORIA HENAO GRISALES, POR ESC. # 869 NOTARIA 3. PEREIRA, DEL 08-04-83, REG. EL 12-04-83, EN LA MATRÍCULA 290-0013705. LOS TRADENTES ADQUIRIERON DE LA SIGUIENTE MANERA: VIRGILIO BLANCO GIRALDO, ADQUIRIO LA MITAD POR COMPRA A JESUS ANTONIO HENAO GRISALES, POR ESC. #1948 NOTARIA 1. PEREIRA, DEL 19-11-71, REG. EL 29-11-71, EN LA MATRÍCULA YA CITADA. EL TRADENTE, ADQUIRIO EN ASOCIO DE MARIA GLORIA HENAO GRISALES Y MARIA MERCEDES GRISALES VDA. DE HENAO, POR ADJUDICACION QUE SE LES HIZO EN LA SUCESION DE BERNARDO HENAO LONDOIO, APROBADO POR EL JUZ. 1. CIVIL DEL CTO. DE PEREIRA, EN SENTENCIA DEL 05-12-62, REG. EL 19-12-62, EN LA MATRÍCULA YA CITADA. MARIA GLORIA Y JESUS ANTONIO HENAO GRISALES, ADQUIRIERON OTRA PARTE, POR ADJUDICACION QUE SE LES HIZO EN LA SUCESION DE MARIA MERCEDE GRISALES VDA. DE HENAO, APROBADA POR EL JUZ. 1. CIVIL DEL CTO. PEREIRA, EN SENTENCIA DEL 26-08-71, REG. EL 20-09-71, EN LA MATRÍCULA YA CITADA. OTRA PARTE, ADQUIRIDA POR ALEJANDRO BLANCO, POR ADJUDICACION QUE SE LE HIZO EN LA LIQUIDACION DE LA COMUNIDAD CELEBRADA CON LUIS EDUARDO, ANGELICA, AMANDA, MARIA DE LOS ANGELES, MARIA LETICIA, ALBA MARINA, MARIA FANNY, CARMEN JULIA, LUZ DARY, SOLEDAD, MERCEDES Y VENTURA DIAZ OSPINA, POR ESC. #2436 NOTARIA 1. PEREIRA, DEL 27-08-84, REG. EL 03-09-84, EN LA MATRÍCULA 290-0049283. OTRA PARTE, ADQUIRIDA POR ALEJANDRO BLANCO BLANCO, POR COMPRA A LUIS EDUARDO DIAZ OSPINA, MARIA SOLEDAD DIAZ DE GIRALDO, MARIA LETICIA DIAZ DE BENITEZ Y CARMEN JULIA DIAZ DE GOMEZ, POR ESC. #3674 NOTARIA 3. PEREIRA, DEL 20-11-85, REG. EL 06-12-85, EN LA MATRÍCULA 290-0049282. LOS TRADENTES, ADQUIRIERON POR ADJUDICACION QUE SE LES HIZO EN LA LIQUIDACION DE LA COMUNIDAD POR MEDIO DE ESC. # 2436 CITADA ANTERIORMENTE Y LA COMPLEMENTACION ES LA MISMA DE LA MATRÍCULA 290-0049283. LOS COMUNEROS ADQUIRIERON EL PREDIO MOTIVO DE PARTICION DE LA SIGUIENTE MANERA. LA MITAD DE LOS DERECHOS, A TITULO DE PERMUTA CELEBRADA CON MERCEDES OSPINA VDA. DE DIAZ, AL TENOR DE ESC. #2436 OTORGADA EN LA NOTARIA 1. PEREIRA, DEL 27-08-84, Y REG. EL 03-09-84, AL FOLIO DE MATRÍCULA 290-0037419. MERCEDES OSPINA VDA. DE DIAZ, ADQUIRIO LA MITAD, EN COMUN Y PROINDIVISO CON LA OTRA MITAD PERTENECIENTE A LOS PERMUTANTES, POR ADJUDICACION EN LA SUCESION DE RAFAEL DIAZ RINCON, SUCESORIO TRAMITADO EN EL JUZ. 1. CIVIL DEL CTO. PEREIRA, Y APROBADO EN SENTENCIA DE FECHA 10-08-81, REG. EL 11-01-82, AL FOLIO DE MATRÍCULA PROCEDENTEMENTE ANOTADA. EL ASIGNATAR RAFAEL ANTONIO DIAZ OSPINA, VENDIO SU DERECHO DE CUOTA A BLANCO ALEJANDRO, AL TENOR DE LA ESC. # 3325 EXPEDIDA EN LA NOTARIA 3. PEREIRA DEL 29-11-83, REG. EL 06-12-83, AL FOLIO DE MATRÍCULA INMOBILIARIA YA CONOCIDA. EL CAUSANTE, RAFAEL DIAZ RINCON, ADQUIRIO ASI: UNA PARTE, POR COMPRA A VICTOR MAZUERA I., POR ESC. #606 NOTARIA DEL CIRCUITO PEREIRA, DEL 25-06-21, REG. EL 02-07-21, EN EL L. 1. T. 1. FLIO. 361, PTDA. 389. OTRA PARTE, POR COMPRA AL MISMO VICTOR MAZUERA POR ESC. #55 NOTARIA 2. PEREIRA, DEL 13-01-26, REG. EL 06-02-SIGUIENTE, EN EL L. 1. T. 1. FLIO. 164, PTDA. 140. OTRA PARTE, POR ADJUDICACION EN LA LIQUIDACION DE LA COMUNIDAD CON LUIS CARLOS DIAZ RINCON, POR ESC. #153 NOTARIA 1. PEREIRA, DEL 24-02-37, REG. EL 06-05-SIGUIENTE, EN EL L. 1. T. 1. FLIO. 329, PTDA. 305. OTRA PARTE, POR COMPRA A RAMON ECHEVERRY POR ESC. #529 NOTARIA 1. PEREIRA, DEL 28-04-34, REG. EL 26-05-SIGUIENTE, EN EL L. 1. T. 4. FLIO. 314, PTDA. 714. DOS PARTES, POR COMPRA A MARCO TULIO CADAVID JARAMILLO, POR ESC. #1597 NOTARIA 1. PEREIRA, DEL 28-09-45, REG. EL 23-10-SIGUIENTE EN EL L. 1. T. 4. FLIO. 183, PTDA. 1938. Y OTRA PARTE, POR COMPRA A ALICIA JARAMILLO VDA. DE ARIAS, POR ESC. 802 NOTARIA 3. PEREIRA, DEL 06-04-59, REG. EL 15-04-59, EN EL L. 1. PAR. 2. FLIO. 201, PTDA. 538.

DIRECCIÓN DEL INMUEBLE Tipo de predio: RURAL

1) LOTE PARAJE SAN JOAQUIN # LA MONTANITA

MATRÍCULA ABIERTA CON BASE EN LA(S) SIGUIENTE(S) MATRÍCULA(S)

(En caso de Integración y otros)

OFICINA DE REGISTRO DE INSTRUMENTOS PÚBLICOS
DE PEREIRA
CERTIFICADO DE TRADICIÓN
MATRÍCULA INMOBILIARIA

Nro Matrícula: 290-123371

COPIA SIMPLE A SOLICITUD DE ENTIDAD EXENTA, ORGANOS DE CONTROL O JUDICIALES

Impreso el 8 de Septiembre de 2006 a las 11:43:46 am
No tiene validez sin la firma del registrador en la última página

290-97181

ANOTACIÓN: Nro: 1 Fecha 12/6/1971 Radicación
DOC: SENTENCIA S.N. DEL: 28/5/1971 JUZ. 1 C. CTO. DE PEREIRA VALOR ACTO: \$ 0
ESPECIFICACION: LIMITACION AL DOMINIO : 320 SERVIDUMBRE ACTIVA DE TRANSITO
PERSONAS QUE INTERVIENEN EN EL ACTO (X-Titular de derecho real del dominio, I-Titular de dominio incompleto)
DE: SIERRA VDA DE CANO AQUILINA
A: CANO DE GOMEZ LAURA X

ANOTACIÓN: Nro: 2 Fecha 12/6/1971 Radicación
DOC: SENTENCIA S.N. DEL: 28/5/1971 JUZ. 1 C. CTO. DE PEREIRA VALOR ACTO: \$ 0
ESPECIFICACION: LIMITACION AL DOMINIO : 321 SERVIDUMBRE ACTIVA DE ACUEDUCTO
PERSONAS QUE INTERVIENEN EN EL ACTO (X-Titular de derecho real del dominio, I-Titular de dominio incompleto)
DE: SIERRA VDA DE CANO AQUILINA
A: CANO DE GOMEZ LAURA X

ANOTACIÓN: Nro: 3 Fecha 12/6/1971 Radicación
DOC: SENTENCIA S.N. DEL: 28/5/1971 JUZ. 1 C. CTO. DE PEREIRA VALOR ACTO: \$ 0
ESPECIFICACION: LIMITACION AL DOMINIO : 326 SERVIDUMBRE DE ENERGIA ELECTRICA
PERSONAS QUE INTERVIENEN EN EL ACTO (X-Titular de derecho real del dominio, I-Titular de dominio incompleto)
DE: SIERRA VDA DE CANO AQUILINA
A: CANO DE GOMEZ LAURA X

ANOTACIÓN: Nro: 4 Fecha 20/8/1973 Radicación
DOC: ESCRITURA 2962 DEL: 14/8/1973 NOTARIA 3 DE PEREIRA VALOR ACTO: \$ 500,000
ESPECIFICACION: GRAVAMEN : 210 HIPOTECA SOBRE PARTE
PERSONAS QUE INTERVIENEN EN EL ACTO (X-Titular de derecho real del dominio, I-Titular de dominio incompleto)
DE: BLANCO ALEJANDRO X
A: BANCO CAFETERO

ANOTACIÓN: Nro: 5 Fecha 30/7/1975 Radicación
DOC: ESCRITURA 2112 DEL: 25/7/1975 NOTARIA 3 DE PEREIRA VALOR ACTO: \$ 500,000
ESPECIFICACION: GRAVAMEN : 210 AMPLIACION HIPOTECA CONSTITUIDA POR ESC. 2962
PERSONAS QUE INTERVIENEN EN EL ACTO (X-Titular de derecho real del dominio, I-Titular de dominio incompleto)
DE: BLANCO BLANCO ALEJANDRO X
A: BANCO CAFETERO

ANOTACIÓN: Nro: 6 Fecha 14/6/1976 Radicación
DOC: ESCRITURA 744 DEL: 18/5/1976 NOTARIA 1 DE PEREIRA VALOR ACTO: \$ 0
ESPECIFICACION: LIMITACION AL DOMINIO : 320 SERVIDUMBRE ACTIVA DE TRANSITO
PERSONAS QUE INTERVIENEN EN EL ACTO (X-Titular de derecho real del dominio, I-Titular de dominio incompleto)
DE: FUNDACION MARIA TERESA ROLDAN DE VARGAS
A: SALAZAR ECHEVERRY SAMUEL EDUARDO

ANOTACIÓN: Nro: 7 Fecha 14/6/1976 Radicación
DOC: ESCRITURA 744 DEL: 18/5/1976 NOTARIA 1 DE PEREIRA VALOR ACTO: \$ 0
ESPECIFICACION: OTRO : 999 SERVIDUMBRE PASIVA DE TRANSITO

OFICINA DE REGISTRO DE INSTRUMENTOS PÚBLICOS
DE PEREIRA
CERTIFICADO DE TRADICIÓN
MATRÍCULA INMOBILIARIA

Página: 4

Nro Matricula: 290-123371

COPIA SIMPLE A SOLICITUD DE ENTIDAD EXENTA, ORGANOS DE CONTROL O JUDICIALES

Impreso el 8 de Septiembre de 2006 a las 11:43:46 am
No tiene validez sin la firma del registrador en la última página

PERSONAS QUE INTERVIENEN EN EL ACTO (X-Titular de derecho real del dominio, I-Titular de dominio incompleto)

DE: FUNDACION MARIA TERESA ROLDAN DE VARGAS

A: SALAZAR ECHEVERRY SAMUEL EDUARDO

ANOTACIÓN: Nro: 8 Fecha 14/6/1976 Radicación

DOC: ESCRITURA 744 DEL: 18/5/1976 NOTARIA 1 DE PEREIRA VALOR ACTO: \$ 0

ESPECIFICACION: OTRO : 999 SERVIDUMBRE DE ACUEDUCTO ACTIVA

PERSONAS QUE INTERVIENEN EN EL ACTO (X-Titular de derecho real del dominio, I-Titular de dominio incompleto)

DE: FUNDACION MARIA TERESA ROLDAN DE VARGAS

A: SALAZAR ECHEVERRY SAMUEL EDUARDO

ANOTACIÓN: Nro: 9 Fecha 14/6/1976 Radicación

DOC: ESCRITURA 744 DEL: 18/5/1976 NOTARIA 1 DE PEREIRA VALOR ACTO: \$ 0

ESPECIFICACION: OTRO : 999 SERVIDUMBRE DE ACUEDUCTO PASIVA

PERSONAS QUE INTERVIENEN EN EL ACTO (X-Titular de derecho real del dominio, I-Titular de dominio incompleto)

DE: FUNDACION MARIA TERESA ROLDAN DE VARGAS

A: SALAZAR ECHEVERRY SAMUEL EDUARDO

ANOTACIÓN: Nro: 10 Fecha 14/6/1976 Radicación

DOC: ESCRITURA 744 DEL: 18/5/1976 NOTARIA 1 DE PEREIRA VALOR ACTO: \$ 0

ESPECIFICACION: OTRO : 999 SERVIDUMBRE DE ENERGIA ELECTRICA

PERSONAS QUE INTERVIENEN EN EL ACTO (X-Titular de derecho real del dominio, I-Titular de dominio incompleto)

DE: FUNDACION MARIA TERESA ROLDAN DE VARGAS

A: SALAZAR ECHEVERRY SAMUEL EDUARDO

ANOTACIÓN: Nro: 11 Fecha 3/9/1984 Radicación

DOC: ESCRITURA 2436 DEL: 27/8/1984 NOTARIA 1 DE PEREIRA VALOR ACTO: \$ 0

ESPECIFICACION: LIMITACION AL DOMINIO : 321 SERVIDUMBRE DE ACUEDUCTO

PERSONAS QUE INTERVIENEN EN EL ACTO (X-Titular de derecho real del dominio, I-Titular de dominio incompleto)

DE: BLANCO ALEJANDRO

A: DIAZ OSPINA LUIS EDUARDO

A: DIAZ OSPINA SOLEDAD

A: DIAZ OSPINA LETICIA

A: DIAZ OSPINA CARMEN

A: DIAZ OSPINA VENTURA

A: DIAZ OSPINA FANNY

A: DIAZ OSPINA MARINA

A: DIAZ OSPINA AMANDA

A: DIAZ OSPINA LUZ DARY

A: DIAZ OSPINA MERCEDES

A: DIAZ OSPINA MARIA DE LOS ANGELES

A: DIAZ OSPINA ANGELICA

ANOTACIÓN: Nro: 12 Fecha 3/9/1984 Radicación

DOC: ESCRITURA 2436 DEL: 27/8/1984 NOTARIA 1 DE PEREIRA VALOR ACTO: \$ 0

ESPECIFICACION: LIMITACION AL DOMINIO : 320 SERVIDUMBRE DE TRANSITO

PERSONAS QUE INTERVIENEN EN EL ACTO (X-Titular de derecho real del dominio, I-Titular de dominio incompleto)

OFICINA DE REGISTRO DE INSTRUMENTOS PÚBLICOS
DE PEREIRA
CERTIFICADO DE TRADICIÓN
MATRÍCULA INMOBILIARIA

gina: 5

Nro Matrícula: 290-123371

COPIA SIMPLE A SOLICITUD DE ENTIDAD EXENTA, ORGANOS DE CONTROL O JUDICIALES

Impreso el 8 de Septiembre de 2006 a las 11:43:46 am
No tiene validez sin la firma del registrador en la última página

A: BLANCO ALEJANDRO

ANOTACIÓN: Nro: 13 Fecha 3/9/1984 Radicación
DOC: ESCRITURA 2436 DEL: 27/8/1984 NOTARIA 1 DE PEREIRA VALOR ACTO: \$ 0
ESPECIFICACION: LIMITACION AL DOMINIO : 326 SERVIDUMBRE DE ENERGIA Y ALUMBRADO
PERSONAS QUE INTERVIENEN EN EL ACTO (X-Titular de derecho real del dominio, I-Titular de dominio incompleto)
A: BLANCO ALEJANDRO

ANOTACIÓN: Nro: 14 Fecha 3/9/1984 Radicación
DOC: ESCRITURA 2436 DEL: 27/8/1984 NOTARIA 1 DE PEREIRA VALOR ACTO: \$ 0
ESPECIFICACION: LIMITACION AL DOMINIO : 321 SERVIDUMBRE DE ACUEDUCTO
PERSONAS QUE INTERVIENEN EN EL ACTO (X-Titular de derecho real del dominio, I-Titular de dominio incompleto)
DE: BLANCO ALEJANDRO
A: DIAZ OSPINA LUIS EDUARDO
A: DIAZ OSPINA SOLEDAD
A: DIAZ OSPINA LETICIA
A: DIAZ OSPINA CARMEN

ANOTACIÓN: Nro: 15 Fecha 3/9/1984 Radicación
DOC: ESCRITURA 2436 DEL: 27/8/1984 NOTARIA 1 DE PEREIRA VALOR ACTO: \$ 0
ESPECIFICACION: LIMITACION AL DOMINIO : 320 SERVIDUMBRE DE TRANSITO
PERSONAS QUE INTERVIENEN EN EL ACTO (X-Titular de derecho real del dominio, I-Titular de dominio incompleto)
A: DIAZ OSPINA LUIS EDUARDO
A: DIAZ OSPINA SOLEDAD
A: DIAZ OSPINA LETICIA
A: DIAZ OSPINA CARMEN

ANOTACIÓN: Nro: 16 Fecha 3/9/1984 Radicación
DOC: ESCRITURA 2436 DEL: 27/8/1984 NOTARIA 1 DE PEREIRA VALOR ACTO: \$ 0
ESPECIFICACION: LIMITACION AL DOMINIO : 326 SERVIDUMBRE DE ENERGIA Y ALUMBRADO
PERSONAS QUE INTERVIENEN EN EL ACTO (X-Titular de derecho real del dominio, I-Titular de dominio incompleto)
A: DIAZ OSPINA LUIS EDUARDO
A: DIAZ OSPINA SOLEDAD
A: DIAZ OSPINA LETICIA

ANOTACIÓN: Nro: 17 Fecha 12/4/1994 Radicación 946616
DOC: ESCRITURA 1700 DEL: 6/4/1994 NOTARIA 1 DE PEREIRA VALOR ACTO: \$ 0
ESPECIFICACION: GRAVAMEN : 210 HIPOTECA ABIERTA SIN LIMITACION DE CUANTIA
PERSONAS QUE INTERVIENEN EN EL ACTO (X-Titular de derecho real del dominio, I-Titular de dominio incompleto)
DE: BLANCO ALEJANDRO
A: BANCO CAFETERO

ANOTACIÓN: Nro: 18 Fecha 20/11/1996 Radicación 1996-24121
DOC: ESCRITURA 5398 DEL: 13/11/1996 NOTARIA 1 DE PEREIRA VALOR ACTO: \$ 0
ESPECIFICACION: OTRO : 914 DESENGLOBE
PERSONAS QUE INTERVIENEN EN EL ACTO (X-Titular de derecho real del dominio, I-Titular de dominio incompleto)
A: BLANCO BLANCO ALEJANDRO CC# 2679644 X

OFICINA DE REGISTRO DE INSTRUMENTOS PÚBLICOS
DE PEREIRA
CERTIFICADO DE TRADICIÓN
MATRÍCULA INMOBILIARIA

Página: 6

Nro Matricula: 290-123371

COPIA SIMPLE A SOLICITUD DE ENTIDAD EXENTA, ORGANOS DE CONTROL O JUDICIALES

Impreso el 8 de Septiembre de 2006 a las 11:43:46 am
No tiene validez sin la firma del registrador en la última página

ANOTACIÓN: Nro: 19 Fecha 20/11/1996 Radicación 1996-24121
DOC: ESCRITURA 5398 DEL: 13/11/1996 NOTARIA 1 DE PEREIRA VALOR ACTO: \$ 120,287,013
ESPECIFICACION: MODO DE ADQUISICION : 101 COMPRAVENTA
PERSONAS QUE INTERVIENEN EN EL ACTO (X-Titular de derecho real del dominio, I-Titular de dominio incompleto)
DE: BLANCO BLANCO ALEJANDRO CC# 2679644
A: BLANCO POLANCO JULIAN ANDRES X
A: BLANCO GIRALDO MELQUISEDEC CC# 10064489 X
A: BLANCO GIRALDO LUIS ALEJANDRO CC# 10091649 X
A: BLANCO GIRALDO ALIRIO CC# 10091867 X
A: BLANCO HENAO BERNARDO CC# 10131174 X
A: BLANCO GIRALDO ARNOBIO CC# 19064499 X
A: BLANCO GIRALDO BLANCA OSIRIS CC# 24937753 X
A: BLANCO DE BAHOS MARIA ALCIRA CC# 24937830 X
A: BLANCO GIRALDO ROSA LEDA CC# 24949241 X
A: BLANCO GIRALDO SILFA MARIA CC# 24954268 X
A: BLANCO DE PINEDA ADA CIELO CC# 41703596 X
A: BLANCO GIRALDO LUZ MARINA CC# 42050518 X
A: BLANCO HENAO MARIA MILENA DEL PILAR CC# 42096901 X
A: BLANCO HENAO CHAVELLY CC# 42126629 X

ANOTACIÓN: Nro: 20 Fecha 27/11/2002 Radicación 2002-23989
DOC: OFICIO 00 DEL: 26/11/2002 MUNICIPIO DE PEREIRA VALOR ACTO: \$ 0
ESPECIFICACION: MEDIDA CAUTELAR : 0444 EMBARGO POR JURISDICCION COACTIVA-SOBRE DERECHO DE CUOTA
PERSONAS QUE INTERVIENEN EN EL ACTO (X-Titular de derecho real del dominio, I-Titular de dominio incompleto)
DE: SECRETARIA DE HACIENDA MUNICIPAL
A: BLANCO GIRALDO MELQUISEDEC CC# 10064489 X

ANOTACIÓN: Nro: 21 Fecha 11/2/2003 Radicación 2003-3261
DOC: OFICIO 125-03 DEL: 5/2/2003 MUNICIPIO DE PEREIRA DE PEREIRA VALOR ACTO: \$ 0
Se cancela la anotación No. 20.
ESPECIFICACION: CANCELACION : 0771 CANCELACION EMBARGO POR JURISDICCION COACTIVA-DERECHO DE CUOTA
PERSONAS QUE INTERVIENEN EN EL ACTO (X-Titular de derecho real del dominio, I-Titular de dominio incompleto)
DE: MUNICIPIO DE PEREIRA SECRETARIA DE HACIENDA MUNICIPAL
A: BLANCO GIRALDO MELQUISEDEC CC# 10064489

ANOTACIÓN: Nro: 22 Fecha 18/2/2003 Radicación 2003-3816
DOC: DOCUMENTO 00 DEL: 18/2/2003 INVIAS DE PEREIRA VALOR ACTO: \$ 0
ESPECIFICACION: MEDIDA CAUTELAR : 0454 OFERTA DE COMPRA EN BIEN RURAL
PERSONAS QUE INTERVIENEN EN EL ACTO (X-Titular de derecho real del dominio, I-Titular de dominio incompleto)
DE: INSTITUTO NACIONAL DE VIAS
A: BLANCO GIRALDO JULIAN ANDRES
A: BLANCO GIRALDO MELQUISEDEC CC# 10064489
A: BLANCO LUIS ALEJANDRO CC# 10091649

Nro Matrícula: 290-123371

COPIA SIMPLE A SOLICITUD DE ENTIDAD EXENTA, ORGANOS DE CONTROL O JUDICIALES

Impreso el 8 de Septiembre de 2006 a las 11:43:46 am
No tiene validez sin la firma del registrador en la última página

A: BLANCO GIRALDO BLANCA OSIRIS CC# 24937753
A: BLANCO DE BAHOS MARIA ALCIRA CC# 24937830
A: BLANCO GIRALDO ROSA LEDA CC# 24949241
A: BLANCO GIRALDO SILFA MARIA CC# 24954268
A: BLANCO DE PINEDA ADA CIELO CC# 41703596
A: BLANCO GIRALDO LUZ MARINA CC# 42050518
A: BLANCO HENAO MARIA MILENA DEL PILAR CC# 42096901
A: BLANCO HENAO CHAVELLY CC# 42126629

ANOTACIÓN: Nro: 23 Fecha 9/10/2003 Radicación 2003-23060
DOC: ESCRITURA 1611 DEL: 21/5/2003 NOTARIA 3 DE PEREIRA VALOR ACTO: \$ 500,000

Se cancela la anotación No. 5. Se cancela la anotación No. 4.

ESPECIFICACION: CANCELACION : 0774 CANCELACION HIPOTECA-Y SU AMPLIACION
PERSONAS QUE INTERVIENEN EN EL ACTO (X-Titular de derecho real del dominio, I-Titular de dominio incompleto)
DE: BANCO CAFETERO S.A
A: BLANCO BLANCO ALEJANDRO

ANOTACIÓN: Nro: 24 Fecha 10/2/2004 Radicación 2004-2867
DOC: ESCRITURA 549 DEL: 9/2/2004 NOTARIA 1 DE PEREIRA VALOR ACTO: \$ 15,000,000

Se cancela la anotación No. 17.

ESPECIFICACION: CANCELACION : 0776 CANCELACION HIPOTECA CON CUANTIA INDETERMINADA
PERSONAS QUE INTERVIENEN EN EL ACTO (X-Titular de derecho real del dominio, I-Titular de dominio incompleto)
DE: BANCAFE
A: BLANCO ALEJANDRO

ANOTACIÓN: Nro: 25 Fecha 12/7/2004 Radicación 2004-14939
DOC: ESCRITURA 599 DEL: 1/7/2004 NOTARIA 65 DE BOGOTA VALOR ACTO: \$ 0

Se cancela la anotación No. 22.

ESPECIFICACION: CANCELACION : 0792 CANCELACION OFERTA DE COMPRA BIEN RURAL
PERSONAS QUE INTERVIENEN EN EL ACTO (X-Titular de derecho real del dominio, I-Titular de dominio incompleto)
DE: INSTITUTO NACIONAL DE VIAS INVIAS
A: BLANCO GIRALDO MELQUISEDEC
A: BLANCO GIRALDO LUIS ALEJANDRO
A: BLANCO HENAO BERNARDO
A: BLANCO GIRALDO ALIRIO
A: BLANCO GIRALDO ARNOBIO
A: BLANCO GIRALDO BLANCA OSIRIS
A: BLANCO DE BAHOS MARIA ALCIRA
A: BLANCO POLANCO JULIAN ANDRES
A: BLANCO GIRALDO ROSA LEDA
A: BLANCO GIRALDO SILFA MARIA
A: BLANCO DE PINEDA ADA CIELO
A: BLANCO GIRALDO LUZ MARINA
A: BLANCO HENAO MARIA MILENA DEL PILAR
A: BLANCO HENAO CHAVELLY

ANOTACIÓN: Nro: 26 Fecha 12/7/2004 Radicación 2004-14939

OFICINA DE REGISTRO DE INSTRUMENTOS PÚBLICOS
DE PEREIRA
CERTIFICADO DE TRADICIÓN
MATRÍCULA INMOBILIARIA

Página: 8

Nro Matrícula: 290-123371

COPIA SIMPLE A SOLICITUD DE ENTIDAD EXENTA, ORGANOS DE CONTROL O JUDICIALES

Impreso el 8 de Septiembre de 2006 a las 11:43:46 am
No tiene validez sin la firma del registrador en la última página

DOC: ESCRITURA 599 DEL: 1/7/2004 NOTARIA 65 DE BOGOTA VALOR ACTO: \$ 26,581,883
ESPECIFICACION: MODO DE ADQUISICION : 0126 COMPRAVENTA PARCIAL
PERSONAS QUE INTERVIENEN EN EL ACTO (X-Titular de derecho real del dominio, I-Titular de dominio incompleto)
DE: BLANCO POLANCO JULIAN ANDRES
DE: BLANCO GIRALDO MELQUISEDEC
DE: BLANCO GIRALDO LUIS ALEJANDRO
DE: BLANCO HENAO BERNARDO
DE: BLANCO GIRALDO ALIRIO
DE: BLANCO GIRALDO ARNOBIO
DE: BLANCO GIRALDO BLANCA OSIRIS
DE: BLANCO DE BAHOS MARIA ALCIRA
DE: BLANCO GIRALDO ROSA LEDA
DE: BLANCO GIRALDO SILFA MARIA
DE: BLANCO DE PINEDA ADA CIELO
DE: BLANCO GIRALDO LUZ MARINA
DE: BLANCO HENAO MARIA MILENA DEL PILAR
DE: BLANCO HENAO CHAVELLY
A: INSTITUTO NACIONAL DE CONCESIONES INCO X

ANOTACIÓN: Nro: 27 Fecha 12/7/2004 Radicación 2004-14939
DOC: ESCRITURA 599 DEL: 1/7/2004 NOTARIA 65 DE BOGOTA VALOR ACTO: \$ 0
ESPECIFICACION: OTRO : 0913 DECLARACION PARTE RESTANTE-AREA DE 246.744.20 MTS2
PERSONAS QUE INTERVIENEN EN EL ACTO (X-Titular de derecho real del dominio, I-Titular de dominio incompleto)
A: BLANCO GIRALDO MELQUISEDEC
A: BLANCO GIRALDO LUIS ALEJANDRO
A: BLANCO HENAO BERNARDO
A: BLANCO GIRALDO ALIRIO
A: BLANCO GIRALDO ARNOBIO
A: BLANCO GIRALDO BLANCA OSIRIS
A: BLANCO DE BAHOS MARIA ALCIRA
A: BLANCO POLANCO JULIAN ANDRES
A: BLANCO GIRALDO ROSA LEDA
A: BLANCO GIRALDO SILFA MARIA
A: BLANCO DE PINEDA ADA CIELO
A: BLANCO GIRALDO LUZ MARINA
A: BLANCO HENAO MARIA MILENA DEL PILAR
A: BLANCO HENAO CHAVELLY

ANOTACIÓN: Nro: 28 Fecha 26/8/2005 Radicación 2005-17017
DOC: OFICIO 567 DEL: 26/7/2005 JUZGADO4 CIVIL DEL CCTO DE PEREIRA VALOR ACTO: \$ 0
ESPECIFICACION: MEDIDA CAUTELAR : 0427 EMBARGO EJECUTIVO CON ACCION PERSONAL-RAD 0164/04
PERSONAS QUE INTERVIENEN EN EL ACTO (X-Titular de derecho real del dominio, I-Titular de dominio incompleto)
DE: BAHOS BLANCO JORGE ELICER
DE: BAHOS BLANCO DIEGO FABIAN
A: BLANCO GIRALDO MARIA ALCIRA
A: BLANCO DE PINEDA ADA CIELO
A: BLANCO GIRALDO ALIRIO

Nro Matrícula: 290-123371

COPIA SIMPLE A SOLICITUD DE ENTIDAD EXENTA, ORGANOS DE CONTROL O JUDICIALES

Impreso el 8 de Septiembre de 2006 a las 11:43:46 am
No tiene validez sin la firma del registrador en la última página

- A: BLANCO GIRALDO ARNOBIO
- A: BLANCO HENAO BERNARDO
- A: BLANCO GIRALDO BLANCA OSIRIS
- A: BLANCO HENAO CHAVELLY
- A: BLANCO GIRALDO BRAULIO
- A: BLANCO GIRALDO LUZ MARINA
- A: BLANCO GIRALDO MELQUISEDEC
- A: BLANCO GIRALDO ROSALEDA
- A: BLANCO GIRALDO SILFA MARIA
- A: BLANCO POLANCO JULIAN ANDRES

NRO TOTAL DE ANOTACIONES: *28*

CON BASE EN LA PRESENTE SE ABRIERON LAS SIGUIENTES MATRICULAS
26->290-150737 SECTOR VARIANTE SUR DE PEREIRA LOTE DE TERRENO

SALVEDADES: (Información Anterior o Corregida)


Anotación Nro: 19 No. corrección: 1 Radicación: C2002-281 Fecha: 16/5/2002
CORREGIDO APELLIDO POLANCO, SEG, ESC. 5398-13-11-96 NTR. 1. PER. VALE C2002-281

FIN DE ESTE DOCUMENTO

El interesado debe comunicar cualquier falla o error en el registro de los documentos

USUARIO: 4090 impreso por: 4090

TURNO: 2006-290-1-66444 FECHA: 8/9/2006



El registrador REGISTRADOR PRINCIPAL FRANCISCO JAVIER CEDENO ROJAS

1

2

3

4

5

OFICINA DE REGISTRO DE INSTRUMENTOS PÚBLICOS
DE PEREIRA
CERTIFICADO DE TRADICIÓN
MATRÍCULA INMOBILIARIA

Nro Matrícula: 290-10

FOLIO CERRADO

COPIA SIMPLE A SOLICITUD DE ENTIDAD EXENTA, ORGANOS DE CONTROL O JUDICIALES

Impreso el 8 de Septiembre de 2006 a las 11:33:48 am
No tiene validez sin la firma del registrador en la última página

CIRCULO REGISTRAL: 290 PEREIRA DEPTO: RISARALDA MUNICIPIO: PEREIRA VEREDA: SAN JOAQUIN
FECHA APERTURA: 7/5/1974 RADICACIÓN: 74001751 CON: CERTIFICADO DE 3/5/1974

COD CATASTRAL:
COD CATASTRAL ANT: SIN INFORMACION

ESTADO DEL FOLIO: **CERRADO**

=====

DESCRIPCIÓN: CABIDA Y LINDEROS:

UN LOTE DE TERRENO CON UNA CABIDA DE CINCO HECTAREAS Y 4.400 METROS, QUE LINDA PARTIENDO DEL MOJON DE PIEDRA PUESTO AL PIE DE UN NACEDERO, EN EL AMAGAMIENTO LINDERO CON LOTE NUMERO UNO, ADJUDICADO AL MENOR GILBERTO CANO HERRERA, SE SIGUE POR EL AMAGAMIENTO HASTA ARRIBA LINDANDO CON PREDIO DE LAS GRANJAS INFANTILES, HASTA ENCONTRAR OTRO MOJON DE PIEDRA PUESTO AL PIE DE UN NACEDERO, SE SIGUE LUEGO UNA LINEA RECTA, TERMINADA POR UN SURCO DE NACEDERO Y MOJONES DE PIEDRA LINDERO CON EL LOTE ADJUDICADO AL SEÑOR RAMON CANO, LOTE CUATRO HASTA EL MOJON DE PIEDRA PUESTO AL PIE DE UNA CERCA SE SIGUE LUEGO HACIA ABAJO, POR LA REFERIDA CERCA, LINDERO CON LA SEÑORA PAULINA MUÑOZ, HASTA EL MOJON DEL AGUACATE, SE SIGUE LUEGO HACIA ABAJO POR EL CAMINO DE SERVICIO DE LA FINCA, LINDANDO CON LOTE NUMERO 3 ADJUDICADO A LAURA ROSA DE GOMEZ, HASTA UN MOJON DE PIEDRA PUESTO AL PIE DE UN NACEDERO SE SIGUE LUEGO UNA LINEA RECTA DETERMINADA POR VARIOS ARBOLES DE NACEDEROS, LINDERO CON EL LOTE NUMERO UNO ADJUDICADO A GILBERTO CANO H, HASTA ENCONTRAR EL MOJON DE PIEDRA DEL AMAGAMIENTO MAYOR PUNTO DE PARTIDA.

COMPLEMENTACIÓN:

AQUILINA SIERRA VDA. DE CANO ADQUIRIO CON MAYOR PORCION, POR ADJUDICACION QUE SE LE HIZO EN LA SUCESION DE RAMON NICOLAS CANO E. APROBADA POR EL JUZGADO 5. CIVIL MUNICIPAL DE PEREIRA, DE SENTENCIA DE 9 DE SEPTIEMBRE DE 1966, REGISTRADA EL 5 DE OCTUBRE SIGUIENTE, TANTO LA SENTENCIA COMO LA HIJUELA EN LA LIBRO 1. IMPAR TOMO 4. FLIO 156, PARTIDA 1442 EN \$1247654.67, EL CAUSANTE, ADQUIRIO ASI: UNA PARTE, POR PARTICION DE BIENES CELEBRADA CON JORGE GOMEZ CASTRILLON, POR ESCRITURA 310 DE LA NOTARIA 2. DE PEREIRA DE 22 DE FEBRERO DE 1956, REGISTRADA EL 18 DE MARZO SIGUIENTE, EN EL LIBRO 1. TOMO 2. FOLIO 130, PARTIDA 672. LOS TRADENTES, ANTERIORES ADQUIRIERON EL PREDIO MONTIVO DE PARTICION EN ASOCIO DE JORGE CALLE GAVIRIA, POR COMPRA A ENRIQUE RESTREPO R. Y OFELIA URIBE DE R. POR ESCRITURA 561 DE LA NOTARIA 2. DE PEREIRA DE 11 DE MARZO DE 1953, REGISTRADA EL 18 DE MARZO SIGUIENTE, EN EL LIBRO 1. TOMO 2. FOLIO 36, PARTIDA 839 EN \$ 585.000 ASI. \$ 235000 CON EL VALOR DE UN INMUEBLE Y EL RESTO PARA CANCELAR CREDITOS HIPOTECARIOS, CANCELADOS SEGUN CERTIFICADOS NOTARIALES ARCHIVADOS AL FOLIO 525 Y 526 DEL LIBRO DE CANCELACIONES DE 1956. OTRA PARTE FUE ADQUIRIDA POR JORGE GOMEZ CASTRILLON, EN ASOCIO DE JORGE CALLE GAVIRIA, POR COMPRA A EDUARDO MONSALVE LOPEZ, POR ESCRITURA 877 DE LA NOTARIA 2. DE PEREIRA DE 28 DE ABRIL DE 1953, REGISTRADA EL 6 DE MAYO SIGUIENTE, EN EL LIBRO 1. TOMO 2 FOLIO 419 PARTIDA 1321 EN \$1000 DE CONTADO. OTRA PARTE: POR COMPRA QUE HIZO JORGE GOMEZ CASTRILLON, A EDUARDO MONSALVE LOPEZ, POR ESCRITURA 807 DE LA NOTARIA 2. DE PEREIRA DE 27 DE MAYO DE 1955. REGISTRADA EL 6 DE JUNIO SIGUIENTE EN EL LIBRO 1. TOMO 4. FOLIO 234 PARTIDA 1085 EN \$ 1800 DE CONTADO. POSTERIORMENTE POR ESCRITURA 301 DE LA NOTARIA DE SANTA ROSA DE CABAL, DE 26 DE FEBRERO DE 1954, REGISTRADA EL 31 DE MARZO SIGUIENTE EN EL LIBRO 1. T. 3. FOLIO 56, PARTIDA 831. JORGE CALLE GAVIRIA, TRANSFIRIO A TITULO DE PERMUTA A RAMON NICOLAS CANO E. LA MITAD QUE HABIA ADQUIRIO POR ESCRITURAS 561. Y 877 ANTES MENCIONADAS EN ASOCIO DE JORGE GOMEZ CASTRILLON. NOTA CONSTA ADEMAS EN LA ESCR. 839 RELACIONADA ANTES: QUE SERAN A CARGO EXCLUSIVO DE LOS VENDEDORES TODAS LAS OBLIGACIONES QUE TENGAN ADQUIRIDAS HASTA DICIEMBRE 31 DE 1952, EN RELACION DE TRABAJO SIC- RESPECTO A LOS TRABAJADORES AL SERVICIO DEL INMUEBLE Y LOS COMPRADORES SOLO ESTAN OBLIGADOS A ATENDER DICHAS OBLIGACIONES APROBADAS, A PARTIR DEL 1. DE ENERO DE 1953 QUE LE EXPONENTE RESTREPO TIENE

OFICINA DE REGISTRO DE INSTRUMENTOS PÚBLICOS
DE PEREIRA
CERTIFICADO DE TRADICIÓN
MATRÍCULA INMOBILIARIA

Nro Matrícula: 290-10

FOLIO CERRADO

COPIA SIMPLE A SOLICITUD DE ENTIDAD EXENTA, ORGANOS DE CONTROL O JUDICIALES

Impreso el 8 de Septiembre de 2006 a las 11:33:48 am
No tiene validez sin la firma del registrador en la última página

DISCRITO CON NICOLAS RAMIREZ LA ADMINISTRACION Y EXPLOTACION DEL ESTABLECIMIENTO DE CAVA QUE FORMA PARTE DEL INMUEBLE DE QUE SE TRATA, SUBROGADO POR LO TANTO EN LOS DERECHOS Y OBLIGACIONES QUE NACEN DE DICHO CONTRATO CONDICION RESOLUTORIA CANCELADA SEGUN FOLIO 1017 DE 1955. UNA ACLARACION POR ESCRITURA 357 DE LA NOTARIA DE SANTA ROSA DE CABAL DE 9 DE MARZO DE 1954 REGIS. EL 5 DE ABRIL SIGUIENTE, EN EL L.1. TOMO 3. FLIO 171 PARTIDA 973. SE ACLARO LA ESCRITURA 301. CITADA ANTES, EN EL SENTIDO DE HACER CONSTAR QUE RAMON NICOLAS CANO E. DARA CUMPLIMIENTO O RESPECTARA EN CUANTO A EL CONCIERNE, EL CONTENIDO DEL CONTRATO SUSCRITO CON EL SEIOR RAMIREZ, CITADO ANTES Y EN CUANTO AL CONTRATO DE VENTA O PROMESA DE VENTA QUE EXISTE EN DOCUMENTO PRIVADO CON EL SEIOR MANUEL GRILLO O CANO E. SE SUBROGA EN LA CLAUSULA ACEPTADA POR CALLE GAVIRIA EN LA ESCRITURA 561, ACLARANDO QUE A FAVOR DE DICHO CONTRATO NO HA RECIBIDO DUMA ALGUNA POR CONCEPTO DE INTERESES O A CUOTA DE SU VALOR TOTAL CONDICION RESOLUOTIRA CANCELADA SEGUN CERTIFICADOS 96 Y 1018 DE 1955.

DIRECCIÓN DEL INMUEBLE Tipo de predio: RURAL
1) SIBERIA

MATRÍCULA ABIERTA CON BASE EN LA(s) SIGUIENTE(S) MATRICULA(S) (En caso de Integración y otros)

ANOTACIÓN: Nro: 1 Fecha 6/6/1971 Radicación
DOC: SENTENCIA S.N. DEL: 28/5/1971 JUZ. 1 C.C.TO. DE PEREIRA VALOR ACTO: \$ 48,000
ESPECIFICACION: MODO DE ADQUISICION : 150 ADJUDICACION SUCESION- LIQUIDACION-
PERSONAS QUE INTERVIENEN EN EL ACTO (X-Titular de derecho real del dominio, I-Titular de dominio incompleto)
DE: SIERRA VIUDA DE CANO AQUILINA
A: CANO TERESITA DEL NIÑO JESUS X

ANOTACIÓN: Nro: 002 Fecha 12/6/1971 Radicación
DOC: SENTENCIA S.N. DEL: 28/5/1971 JUZ. 1 C.C.TO. DE PEREIRA VALOR ACTO: \$ 0
ESPECIFICACION: LIMITACION AL DOMINIO : 321 SERVIDUMBRE ACTIVA DE ACUEDUCTO
PERSONAS QUE INTERVIENEN EN EL ACTO (X-Titular de derecho real del dominio, I-Titular de dominio incompleto)
DE: SIERRA VIUDA DE CANO AQUILINA
A: CANO TERESITA DEL NIÑO JESUS X

ANOTACIÓN: Nro: 003 Fecha 12/6/1971 Radicación
DOC: SENTENCIA S.N. DEL: 28/5/1971 JUZ. 1 C.C.TO. DE PEREIRA VALOR ACTO: \$ 0
ESPECIFICACION: LIMITACION AL DOMINIO : 320 SERVIDUMBRE ACTIVA DE TRANSITO
PERSONAS QUE INTERVIENEN EN EL ACTO (X-Titular de derecho real del dominio, I-Titular de dominio incompleto)
DE: SIERRA VIUDA DE CANO AQUILINA
A: CANO TERESITA DEL NIÑO JESUS X

ANOTACIÓN: Nro: 004 Fecha 12/6/1971 Radicación
DOC: SENTENCIA S.N. DEL: 28/5/1971 JUZ. 1 C.C.TO. DE PEREIRA VALOR ACTO: \$ 0
ESPECIFICACION: LIMITACION AL DOMINIO : 326 SERVIDUMBRE ENERGIA ELECTRICA
PERSONAS QUE INTERVIENEN EN EL ACTO (X-Titular de derecho real del dominio, I-Titular de dominio incompleto)
DE: SIERRA VIUDA DE CANO AQUILINA

Nro Matricula: 290-10

FOLIO CERRADO

COPIA SIMPLE A SOLICITUD DE ENTIDAD EXENTA, ORGANOS DE CONTROL O JUDICIALES

Impreso el 8 de Septiembre de 2006 a las 11:33:48 am
No tiene validez sin la firma del registrador en la última página

A: CANO TERESITA DEL NIÑO JESUS X

ANOTACIÓN: Nro: 005 Fecha 19/7/1974 Radicación
DOC: ESCRITURA 1487 DEL: 17/7/1974 NOTARIA 2 DE PEREIRA VALOR ACTO: \$ 200,000
ESPECIFICACION: GRAVAMEN : 210 HIPOTECA ESTE LOTE Y OTRO
PERSONAS QUE INTERVIENEN EN EL ACTO (X-Titular de derecho real del dominio, I-Titular de dominio incompleto)
DE: CANO SIERRA DE TORO TERESA X
A: BANCO CAFETERO

ANOTACIÓN: Nro: 006 Fecha 8/5/1984 Radicación 843696
DOC: ESCRITURA 1015 DEL: 4/5/1984 NOTARIA 3 DE PEREIRA VALOR ACTO: \$ 0
ESPECIFICACION: OTRO : 999 MODIFICACION DE LA CLAUSULA 1. DE LA ESCRITURA 1487 EN DONDO DEJA SIN
LIMITACION CON RESPECTO A LA CUANTIA DE LAS OBLIGACIONES
PERSONAS QUE INTERVIENEN EN EL ACTO (X-Titular de derecho real del dominio, I-Titular de dominio incompleto)
DE: CANO SIERRA DE TORO TERESA X
A: BANCO CAFETERO

ANOTACION: Nro: 007 Fecha 28/6/1989 Radicación 898262
DOC: ESCRITURA 2904 DEL: 13/6/1989 NOTARIA 1 DE PEREIRA VALOR ACTO: \$ 200,000
Se cancela la anotación No, 005,
ESPECIFICACION: CANCELACION : 650 CANCELACION HIPOTECA
PERSONAS QUE INTERVIENEN EN EL ACTO (X-Titular de derecho real del dominio, I-Titular de dominio incompleto)
DE: BANCO CAFETERO
A: CANO DE TORO TERESA

ANOTACIÓN: Nro: 008 Fecha 5/12/1991 Radicación 16338
DOC: OFICIO 831 DEL: 3/12/1991 JUZ. 5.C.MPAL DE PEREIRA VALOR ACTO: \$ 0
ESPECIFICACION: MEDIDA CAUTELAR : 401 EMBARGO EN PROCESO EJECUTIVO
PERSONAS QUE INTERVIENEN EN EL ACTO (X-Titular de derecho real del dominio, I-Titular de dominio incompleto)
DE: BLANCO BLANCO ALEJANDRO
A: CANO DE TORO TERESA X

ANOTACIÓN: Nro: 009 Fecha 13/10/1992 Radicación 9215487
DOC: OFICIO 875 DEL: 8/9/1992 JUZ. 4 C.MPAL DE PEREIRA VALOR ACTO: \$ 0
Se cancela la anotación No, 008,
ESPECIFICACION: CANCELACION : 790 CANCELACION EMBARGO PROCESO EJECUTIVO
PERSONAS QUE INTERVIENEN EN EL ACTO (X-Titular de derecho real del dominio, I-Titular de dominio incompleto)
DE: BLANCO ALEJANDRO
A: CANO DE TORO TERESA

ANOTACIÓN: Nro: 010 Fecha 6/6/1995 Radicación 10859
DOC: ESCRITURA 638 DEL: 6/3/1995 NOTARIA 5 DE PEREIRA VALOR ACTO: \$ 390,000,000

OFICINA DE REGISTRO DE INSTRUMENTOS PÚBLICOS
DE PEREIRA
CERTIFICADO DE TRADICIÓN
MATRÍCULA INMOBILIARIA

Página: 4

Nro Matricula: 290-10

FOLIO CERRADO

COPIA SIMPLE A SOLICITUD DE ENTIDAD EXENTA, ORGANOS DE CONTROL O JUDICIALES

Impreso el 8 de Septiembre de 2006 a las 11:33:48 am
No tiene validez sin la firma del registrador en la última página

ESPECIFICACION: MODO DE ADQUISICION : 101 COMPRAVENTA
PERSONAS QUE INTERVIENEN EN EL ACTO (X-Titular de derecho real del dominio, I-Titular de dominio incompleto)
DE: CANO DE TORO TERESA
A: GERENCIAR DEL SUR LTDA. "GERENSUR LTDA" X

ANOTACIÓN: Nro: 011 Fecha 6/6/1995 Radicación 10859
DOC: ESCRITURA 638 DEL: 6/3/1995 NOTARIA 5 DE PEREIRA VALOR ACTO: \$ 0
ESPECIFICACION: GRAVAMEN : 210 HIPOTECA ABIERTA SIN LIMITE DE CUANTIA
PERSONAS QUE INTERVIENEN EN EL ACTO (X-Titular de derecho real del dominio, I-Titular de dominio incompleto)
DE: GERENCIAR DEL SUR LTDA. "GERENSUR LTDA"
A: CANO DE TORO TERESA

ANOTACIÓN: Nro: 012 Fecha 30/12/1996 Radicación 27152
DOC: ESCRITURA 4534 DEL: 10/12/1996 NOTARIA 5 DE PEREIRA VALOR ACTO: \$ 50,000,000
Se cancela la anotación No. 011.
ESPECIFICACION: CANCELACION : 650 CANCELACION HIPOTECA ABIERTA SIN LIMITE DE CUANTIA
PERSONAS QUE INTERVIENEN EN EL ACTO (X-Titular de derecho real del dominio, I-Titular de dominio incompleto)
DE: CANO DE TORO TERESA
A: GERENCIAR DEL SUR LTDA - GERENSUR

ANOTACIÓN: Nro: 13 Fecha 21/2/2003 Radicación 2003-4176
DOC: ESCRITURA 475 DEL: 10/2/2003 NOTARIA 2 DE PEREIRA VALOR ACTO: \$ 4,463,520
ESPECIFICACION: LIMITACION AL DOMINIO : 0344 SERVIDUMBRE DE TRANSITO PASIVA-DE TUBERIA PARA
ACUEDUCTO Y ALCANTARILLADO RESPECTO DE ESTE Y OTRO
PERSONAS QUE INTERVIENEN EN EL ACTO (X-Titular de derecho real del dominio, I-Titular de dominio incompleto)
DE: EMPRESA DE ACUEDUCTO Y ALCANTARILLADO DE PEREIRA S.A. E.S.P.
A: GERENCIAR DEL SUR LTDA. "GERENSUR LTDA."

ANOTACIÓN: Nro: 14 Fecha 14/2/2005 Radicación 2005-3096
DOC: OFICIO 69 DEL: 11/2/2005 ALCALDIA DE PEREIRA DE PEREIRA VALOR ACTO: \$ 0
ESPECIFICACION: OTRO : 0914 DELIMITACION UNIDAD DE ACTUACION URBANISTICA
PERSONAS QUE INTERVIENEN EN EL ACTO (X-Titular de derecho real del dominio, I-Titular de dominio incompleto)
DE: MUNICIPIO DE PEREIRA
A: GERENCIAR DEL SUR LTDA - GERENSUR LTDA

ANOTACIÓN: Nro: 15 Fecha 28/7/2005 Radicación 2005-14667
DOC: ESCRITURA 2542 DEL: 25/7/2005 NOTARIA 5 DE PEREIRA VALOR ACTO: \$ 0
ESPECIFICACION: GRAVAMEN : 0204 HIPOTECA ABIERTA-SIN LIMITE DE CUANTIA
PERSONAS QUE INTERVIENEN EN EL ACTO (X-Titular de derecho real del dominio, I-Titular de dominio incompleto)
DE: GERENCIAR DEL SUR LTDA GERENSUR LTDA
A: BANCO BCSC S.A.

Nro Matrícula: 290-10

FOLIO CERRADO

COPIA SIMPLE A SOLICITUD DE ENTIDAD EXENTA, ORGANOS DE CONTROL O JUDICIALES

Impreso el 8 de Septiembre de 2006 a las 11:33:48 am
No tiene validez sin la firma del registrador en la última página

ANOTACIÓN: Nro: 16 Fecha 13/1/2006 Radicación 2006-806

DOC: ESCRITURA 4184 DEL: 29/11/2005 NOTARIA 5 DE PEREIRA VALOR ACTO: \$ 0

ESPECIFICACION: OTRO : 0902 ACTUALIZACION AREA-Y LINDEROS SEGUN EL LEVANTAMIENTO PLANIMETRICO
HECHO POR EL TOPOGRAFO JAIR ALVAREZ T.P. 002660 C.P.N.T. DE FECHA NOVIEMBRE DE 2005.

PERSONAS QUE INTERVIENEN EN EL ACTO (X-Titular de derecho real del dominio, I-Titular de dominio incompleto)

A: SOCIEDAD GERENCIAR DEL SUR LTDA "GERENSUR LTDA" NIT# 8002546223

ANOTACIÓN: Nro: 17 Fecha 13/1/2006 Radicación 2006-806

DOC: ESCRITURA 4184 DEL: 29/11/2005 NOTARIA 5 DE PEREIRA VALOR ACTO: \$ 0

ESPECIFICACION: OTRO : 0919 ENGLOBE

PERSONAS QUE INTERVIENEN EN EL ACTO (X-Titular de derecho real del dominio, I-Titular de dominio incompleto)

A: SOCIEDAD GERENCIAR DEL SUR LTDA "GERENSUR LTDA" NIT# 8002546223 X

ANOTACIÓN: Nro: 18 Fecha 16/3/2006 Radicación 2006-5897

DOC: ESCRITURA 903 DEL: 10/3/2006 NOTARIA 5 DE PEREIRA VALOR ACTO: \$ 0

ESPECIFICACION: OTRO : 0901 ACLARACION-A LA ESC.PCA 4184 EL 29-11-05 NOT.5A PEI EN EL SENTIDO DE
INDICAR EL NOMBRE CORRECTO DEL LOTE NRO.2 SIENDO ESTE LA CECILIA Y NO LA CELIA COMO SE ANOTO ERRADAMENTE PARA
EL ENGLOBE.

PERSONAS QUE INTERVIENEN EN EL ACTO (X-Titular de derecho real del dominio, I-Titular de dominio incompleto)

A: SOCIEDAD GERENCIAR DEL SUR LTDA "GERENSUR LTDA" NIT# 8002546223

NRO TOTAL DE ANOTACIONES: *18*

CON BASE EN LA PRESENTE SE ABRIERON LAS SIGUIENTES MATRICULAS

17->290-156631 AVENIDA DE LAS AMERICAS LOTE DE TERRENO #A LA ALTURA DE LAS GRANJAS INFANTILES

SALVEDADES: (Información Anterior o Corregida)

Anotación Nro: 1 No. corrección: 1 Radicación: 2000-C732 Fecha: 26/9/2000

SE COMPLEMENTA ANOTACION, LIQUIDACION. VALE

Anotación Nro: 15 No. corrección: 1 Radicación: C2005-671 Fecha: 9/8/2005

SE CORRIGE EN DEBIDA FORMA NOMBRE DEL ACREEDOR HIPOTECARIO.ADEMAS NO SE SEGREGAN MATS. DEL FOLIO.VALE.C2005-671

.....
.....
.....
.....
.....

OFICINA DE REGISTRO DE INSTRUMENTOS PÚBLICOS
DE PEREIRA
CERTIFICADO DE TRADICIÓN
MATRÍCULA INMOBILIARIA

DEPENDENCIA
DE NOTARJADO
Y REGISTRO

Página: 6

Nro Matrícula: 290-10

FOLIO CERRADO

COPIA SIMPLE A SOLICITUD DE ENTIDAD EXENTA, ORGANOS DE CONTROL O JUDICIALES

Impreso el 8 de Septiembre de 2006 a las 11:33:48 am
No tiene validez sin la firma del registrador en la última página

FIN DE ESTE DOCUMENTO

El interesado debe comunicar cualquier falla o error en el registro de los documentos

USUARIO: 4090 impreso por: 4090

TURNO: 2006-290-1-66401 FECHA: 8/9/2006

FOLIO CERRADO



El registrador REGISTRADOR PRINCIPAL FRANCISCO JAVIER CEDENO ROJAS

OFICINA DE REGISTRO DE INSTRUMENTOS PÚBLICOS
DE PEREIRA
CERTIFICADO DE TRADICIÓN
MATRÍCULA INMOBILIARIA

Página: 1

Nro Matrícula: 290-10426

COPIA SIMPLE A SOLICITUD DE ENTIDAD EXENTA, ORGANOS DE CONTROL O JUDICIALES

Impreso el 8 de Septiembre de 2006 a las 11:33:37 am
No tiene validez sin la firma del registrador en la última página

CIRCULO REGISTRAL: 290 PEREIRA DEPTO: RISARALDA MUNICIPIO: PEREIRA VEREDA: SAN JOAQUIN
FECHA APERTURA: 1/10/1975 RADICACIÓN: 75-003597 CON: HOJAS DE CERTIFICADO DE 30/9/1975

COD CATASTRAL: 00-03-001-00138
COD CATASTRAL ANT: 030441-099

ESTADO DEL FOLIO: **ACTIVO**

DESCRIPCIÓN: CABIDA Y LINDEROS:

UN LOTE DE TERRENO CON UNA CABIDA DE CINCO HECTAREAS Y NUEVE MIL QUINIENTOS METROS CUADRADOS QUE SE DETERMINAN POR LOS SIGUIENTES LINDEROS.###PARTIENDO DEL MOJON SITUADO EN LINDERO CON FINCA DE ALEJANDRO BLANCO, EN EL AMAGAMIENTO MAYOR, SE SIGUE HACIA ARRIBA POR EL REFERIDO AMAGAMIENTO, LINDANDO CON TERRENO DE LAS GRANJAS INFANTILES HASTA ENCONTRAR OTRO MOJON DE PIEDRA SITUADO AL PIE DE UN NACEDERO; SE SIGUE LUEGO UNA LINEA RECTA LINDANDO CON LOTE ADJUDICADO A TERESA DEL NIÑO JESUS CANO Y QUE ES EL NUMERO DOS DETERMINADO POR UN SURCO DE NACEDEROS, HASTA ENCONTRAR EL MOJON DE PIEDRA PUESTO EN EL CAMINO DE SERVIDUMBRE DE LA FINCA SE SIGUE LUEGO POR ESTE CAMINO HACIA ABAJO LINDERO CON EL LOTE NUMERO TRES ADJUDICADO A LAURA CANO GOMEZ, HASTA ENCONTRAR EL MOJON DE PIEDRA PUESTO AL PIE DE UN NACEDERO SE SIGUE LUEGO HACIA ABAJO POR UN SURCO DE NACEDEROS LINDADO CON LA FINCA DE ALEJANDRO BLANCO, Y POR UNA CERCA DE ALAMBRE, HASTA ENCONTRAR EL MOJON DE AMAGAMIENTO PUNTO DE PARTIDA:#####

COMPLEMENTACIÓN:

AQUILINA SIERRA VIUDA DE CANO,ADQUIRIO CON MAYOR PORCION POR ADJUDICACION QUE SE LE HIZO EN LA SUCESION DE RAMON NICOLAS CANO ECHEVERRY APROBADA POR SENTENCIA DEL JUZGADO 5 CIVIL MUNICIPAL DE PEREIRA, DE 9 DE SEPTBRE. DE 1.966. EN \$1.247.654.67.----- EL CAUSANTE ADQUIRIO ASI: UNA PORCION, POR PARTICION DE BIENES COMUNES CELEBRADA CON JORGE GOMEZ CASTRILLON POR ESCRITURA #310 DE LA NOTARIA 2. DE PEREIRA, DE 22 DE FEBRERO DE 1.956, ----- LOS COMUNEROS ADQUIRIERON EL PREDIO MOTIVO DE PARTICION ASI: UNA PARTE, POR COMPRA QUE HICIERON JORGE GOMEZ G Y JORGE CALLE GAVIRIA A ENRIQUE RESTREPO R., POR ESCRITURA # 561 DE LA NOTARIA 2. DE PEREIRA, DE 11 DE MARZO DE 1.953. VENDIO TAMBIEN OFELIA URIBE DE RESTREPO. EN \$585.000.00 PARTE DE CONTADO Y PARTE PARA CANCELAR CREDITO HIPOTECARIO, EL CUAL FUE CANCELADO.----- OTRA PARTE POR COMPRA QUE HICIERON LOS MISMOS EDUARDO MONSALVE, POR ESCRITURA # 877 DE LA NOTARIA 2 DE PEREIRA DE 28 DE ABRIL DE 1.953. EN \$1.000.00 RECIBIDOS.----- POSTERIORMENTE, POR ESCRITURA # 301 DE LA NOTARIA DE SANTA ROSA DE CABAL DE FEBRERO DE 1.954, JORGE CALLE GAVIRIA, VENDIO A RAMON NICOLAS CANO ECHEVERRY LA MITAD DE CADA UNA DE LAS PORCIONES RELACIONADAS ANTES, QUEDANDO DUEVOS JORGE GOMEZ Y NICOLAS CANO CITADOS EN LA ESCRITURA #310.- OTRA PORCION LA ADQUIRIO LA CONYUGA AQUILINA SIERRA DE CANO POR COMPRA A JESUS ANTONIO ECHEVERRY ECHEVERRY POR ESCRITURA # 2213 DE LA NOTARIA 1. DE PEREIRA, DE 22 DE DICIEMBRE DE 1.960, REGISTRADA EL 13 DE ENENRO SIGUIENTE, EN EL L.1, FL. 21 PDA. # 25 EN 22.000.00 RECIBIDOS.----- EL TRADENTE ADQUIRIO POR COMPRA A OBDULIA LOPEZ VIUDA DE MONSALVE, POR ESCRITURA # 1.442 DE LA NOTARIA 1. DE PEREIRA, DE 18 DE AGOSTO DE 1.960, EN \$22.000.00 RECIBIDOS.----- LA TRADENTE ADQUIRIO EN LA SUCESION DE JUAN BAUTISTA MONSALVE APROBADA POR SENTENCIA DEL JUZGADO CIVIL DEL CTO. DE PEREIRA DE 26 DE JULIO DE 1.951.----- OTRA PORCION , LA ADQUIRIO POR COMPRA A ANIBAL ANGEL POR ESCRITURA # 909 DE LA NOTARIA 1. DE PEREIRA, DE 15 E MAYO DE 1.963, EN \$10.000.00 RECIBIDOS. EL TRADENTE ADQUIRIO POR COMPRA A ANA MARIA MONSALVE L. POR ESCRITURA # 2019 DE L ANOTARIA 2. DE PEREIRA, DE 5 DE NOVEIMBRE DE 1.953. EN \$2.300.00 RECIBIDOS.-----

DIRECCIÓN DEL INMUEBLE Tipo de predio: RURAL

1) "BERLIN"

OFICINA DE REGISTRO DE INSTRUMENTOS PÚBLICOS
DE PEREIRA
CERTIFICADO DE TRADICIÓN
MATRÍCULA INMOBILIARIA

Página: 2

Nro Matrícula: 290-10426

COPIA SIMPLE A SOLICITUD DE ENTIDAD EXENTA, ORGANOS DE CONTROL O JUDICIALES

Impreso el 8 de Septiembre de 2006 a las 11:33:37 am
No tiene validez sin la firma del registrador en la última página

MATRÍCULA ABIERTA CON BASE EN LA(S) SIGUIENTE(S) MATRÍCULA(S) (En caso de Integración y otros)

ANOTACIÓN: Nro: 001 Fecha 12/6/1971 Radicación
DOC: SENTENCIA S.N. DEL: 28/5/1971 JUZ.1.C.CTO. DE PEREIRA VALOR ACTO: \$ 48,000
ESPECIFICACION: MODO DE ADQUISICION : 150 ADJUDICACION SUCESION
PERSONAS QUE INTERVIENEN EN EL ACTO (X-Titular de derecho real del dominio, I-Titular de dominio incompleto)
DE: SIERRA VUDA DE CANO AQUILINA
A: CANO HERRERA GILBERTO X

ANOTACIÓN: Nro: 002 Fecha 12/6/1971 Radicación
DOC: SENTENCIA S.N. DEL: 28/5/1971 JUZ.1.C.CTO. DE PEREIRA VALOR ACTO: \$ 0
ESPECIFICACION: LIMITACION AL DOMINIO : 320 SERVIDUMBRE ACTIVA DE TRANSITO
PERSONAS QUE INTERVIENEN EN EL ACTO (X-Titular de derecho real del dominio, I-Titular de dominio incompleto)
DE: SIERRA VIUDA DE CANO AQUILINA
A: CANO HERRERA GILBERTO X

ANOTACIÓN: Nro: 003 Fecha 12/6/1971 Radicación
DOC: SENTENCIA S.N. DEL: 28/5/1971 JUZ.1.C.CTO. DE PEREIRA VALOR ACTO: \$ 0
ESPECIFICACION: LIMITACION AL DOMINIO : 321 SERVIDUMBRE ACTIVA DE ACUEDUCTO
PERSONAS QUE INTERVIENEN EN EL ACTO (X-Titular de derecho real del dominio, I-Titular de dominio incompleto)
DE: SIERRA VUDA DE CANO AQUILINA
A: CANO HERRERA GILBERTO X

ANOTACIÓN: Nro: 004 Fecha 12/6/1971 Radicación
DOC: SENTENCIA S.N. DEL: 28/5/1971 JUZ.1.C.CTO. DE PEREIRA VALOR ACTO: \$ 0
ESPECIFICACION: LIMITACION AL DOMINIO : 326 SERVIDUMBRE ENERGIA ELECTRICA
PERSONAS QUE INTERVIENEN EN EL ACTO (X-Titular de derecho real del dominio, I-Titular de dominio incompleto)
DE: SIERRA VUDA DE CANO AQUILINA
A: CANO HERRERA GILBERTO X

ANOTACIÓN: Nro: 005 Fecha 13/6/1972 Radicación
DOC: SENTENCIA S.N. DEL: 26/8/1972 JUZ.3.C.CTO. DE PEREIRA VALOR ACTO: \$ 95,000
ESPECIFICACION: MODO DE ADQUISICION : 109 ADJUDICACION REMATE
PERSONAS QUE INTERVIENEN EN EL ACTO (X-Titular de derecho real del dominio, I-Titular de dominio incompleto)
DE: CANO HERRERA GILBERTO
A: LOPEZ DE MEJIA ANGELA X

ANOTACIÓN: Nro: 006 Fecha 16/12/1975 Radicación 75-006403
DOC: ESCRITURA 2488 DEL: 13/12/1975 NOTARIA 2. DE PEREIRA VALOR ACTO: \$ 110,000
ESPECIFICACION: GRAVAMEN : 210 HIPOTECA
PERSONAS QUE INTERVIENEN EN EL ACTO (X-Titular de derecho real del dominio, I-Titular de dominio incompleto)
DE: LOPEZ DE MEJIA ANGELA CC# 25148221 X
A: LA CAJA DE CREDITO AGRARIO INDUSTRIAL Y MINERO

ANOTACIÓN: Nro: 007 Fecha 25/11/1977 Radicación 77007220
DOC: ESCRITURA 1865 DEL: 18/11/1977 NOTARIA DE SANTA ROSA DE CABAL. VALOR ACTO: \$ 500,000
ESPECIFICACION: GRAVAMEN : 210 AMPLIACION DE LA HIPOTECA CONSTITUIDA POR LA ESCRITURA # 2488

OFICINA DE REGISTRO DE INSTRUMENTOS PÚBLICOS
DE PEREIRA
CERTIFICADO DE TRADICIÓN
MATRÍCULA INMOBILIARIA

Página: 3

Nro Matrícula: 290-10426

COPIA SIMPLE A SOLICITUD DE ENTIDAD EXENTA, ORGANOS DE CONTROL O JUDICIALES

Impreso el 8 de Septiembre de 2006 a las 11:33:37 am
No tiene validez sin la firma del registrador en la última página

PERSONAS QUE INTERVIENEN EN EL ACTO (X-Titular de derecho real del dominio, I-Titular de dominio incompleto)

DE: LOPEZ DE MEJIA ANGELA X

A: CAJA DE CREDITO AGRARIO INDUSTRIAL Y MINERO

ANOTACIÓN: Nro: 008 Fecha 21/11/1978 Radicación 78006977
DOC: ESCRITURA 2323 DEL: 17/8/1978 NOTARIA 3 DE PEREIRA VALOR ACTO: \$ 1,000,000
ESPECIFICACION: MODO DE ADQUISICION : 101 COMPRAVENTA

PERSONAS QUE INTERVIENEN EN EL ACTO (X-Titular de derecho real del dominio, I-Titular de dominio incompleto)

DE: LOPEZ DE MEJIA ANGELA CC# 25148221

A: GIRALDO SOLMARINA CC# 24939548 X

ANOTACIÓN: Nro: 009 Fecha 21/11/1978 Radicación 78006977
DOC: ESCRITURA 2323 DEL: 17/8/1978 NOTARIA 3 DE PEREIRA VALOR ACTO: \$ 75,000
ESPECIFICACION: LIMITACION AL DOMINIO : 340 CONDICION RESOLUTORIA

PERSONAS QUE INTERVIENEN EN EL ACTO (X-Titular de derecho real del dominio, I-Titular de dominio incompleto)

DE: GIRALDO SOL MARINA X

A: CAJA DE CREDITO AGRARIO INDUSTRIAL Y MINERO

ANOTACIÓN: Nro: 010 Fecha 21/11/1978 Radicación 78006977
DOC: ESCRITURA 2323 DEL: 17/8/1978 NOTARIA 3 DE PEREIRA VALOR ACTO: \$ 500,000
ESPECIFICACION: GRAVAMEN : 210 HIPOTECA

PERSONAS QUE INTERVIENEN EN EL ACTO (X-Titular de derecho real del dominio, I-Titular de dominio incompleto)

DE: GIRALDO SOL MARINA X

A: LOPEZ DE MEJIA ANGELA

ANOTACIÓN: Nro: 011 Fecha 18/1/1983 Radicación 83344
DOC: ESCRITURA 3263 DEL: 28/12/1982 NOTARIA 3 DE PEREIRA VALOR ACTO: \$ 110,000
Se cancela la anotación No, 006,

ESPECIFICACION: CANCELACION : 650 CANCELACION HIPOTECA

PERSONAS QUE INTERVIENEN EN EL ACTO (X-Titular de derecho real del dominio, I-Titular de dominio incompleto)

DE: CAJA DE CREDITO AGRARIO INDUSTRIAL Y MINERO

A: LOPEZ DE MEJIA ANGELA X

ANOTACIÓN: Nro: 012 Fecha 18/1/1983 Radicación 83345
DOC: ESCRITURA 113 DEL: 29/1/1981 NOTARIA 1 DE PEREIRA VALOR ACTO: \$ 75,000
Se cancela la anotación No, 009,

ESPECIFICACION: CANCELACION : 741 CANCELACION CONDICION RESOLUTORIA

PERSONAS QUE INTERVIENEN EN EL ACTO (X-Titular de derecho real del dominio, I-Titular de dominio incompleto)

DE: GIRALDO SOL MARINA

A: CAJA DE CREDITO AGRARIO INDUSTRIAL Y MINERO X

ANOTACIÓN: Nro: 013 Fecha 18/1/1983 Radicación 83345
DOC: ESCRITURA 113 DEL: 29/1/1981 NOTARIA 1, DE PEREIRA VALOR ACTO: \$ 500,000
Se cancela la anotación No, 010,

ESPECIFICACION: CANCELACION : 650 CANCELACION HIPOTECA

PERSONAS QUE INTERVIENEN EN EL ACTO (X-Titular de derecho real del dominio, I-Titular de dominio incompleto)

DE: GIRALDO SOL MARINA X

**OFICINA DE REGISTRO DE INSTRUMENTOS PÚBLICOS
DE PEREIRA
CERTIFICADO DE TRADICIÓN
MATRÍCULA INMOBILIARIA**

Nro Matrícula: 290-10426

COPIA SIMPLE A SOLICITUD DE ENTIDAD EXENTA, ORGANOS DE CONTROL O JUDICIALES

Impreso el 8 de Septiembre de 2006 a las 11:33:37 am
No tiene validez sin la firma del registrador en la última página

A: LOPEZ DE MEJIA ANGELA

ANOTACIÓN: Nro: 014 Fecha 3/5/1983 Radicación 833380
DOC: ESCRITURA 597 DEL: 2/5/1983 NOTARIA UNICA DE SANTA ROSA VALOR ACTO: \$ 500,000

Se cancela la anotación No. 007,

ESPECIFICACION: CANCELACION : 650 CANCELACION HIPOTECA
PERSONAS QUE INTERVIENEN EN EL ACTO (X-Titular de derecho real del dominio, I-Titular de dominio incompleto)
DE: CAJA DE CREDITO AGRARIO INDUSTRIAL Y MINERO
A: LOPEZ DE MEJIA ANGELA

ANOTACIÓN: Nro: 015 Fecha 5/7/1983 Radicación 835493
DOC: ESCRITURA 1791 DEL: 23/6/1983 NOTARIA 3 DE PEREIRA VALOR ACTO: \$ 1.976,000

ESPECIFICACION: GRAVAMEN : 210 HIPOTECA
PERSONAS QUE INTERVIENEN EN EL ACTO (X-Titular de derecho real del dominio, I-Titular de dominio incompleto)
DE: GIRALDO SOLMARINA CC# 24939548 X
A: CAJA DE CREDITO AGRARIO INDUSTRIAL Y MINERO

ANOTACIÓN: Nro: 016 Fecha 6/5/1986 Radicación 864304
DOC: ESCRITURA 1749 DEL: 25/4/1986 NOTARIA 1 DE PEREIRA VALOR ACTO: \$ 2,800,000

ESPECIFICACION: MODO DE ADQUISICION : 101 COMPRAVENTA
PERSONAS QUE INTERVIENEN EN EL ACTO (X-Titular de derecho real del dominio, I-Titular de dominio incompleto)
DE: GIRALDO SOL MARINA
A: VELEZ LONDOIO GUILLERMO X

ANOTACIÓN: Nro: 017 Fecha 28/12/1988 Radicación 8815694
DOC: ESCRITURA 5296 DEL: 12/12/1988 NOTARIA 3 DE PEREIRA VALOR ACTO: \$ 1,976,000

Se cancela la anotación No. 015,

ESPECIFICACION: CANCELACION : 650 CANCELACION HIPOTECA
PERSONAS QUE INTERVIENEN EN EL ACTO (X-Titular de derecho real del dominio, I-Titular de dominio incompleto)
DE: CAJA DE CREDITO AGRARIO INDUSTRIAL Y MINERO
A: GIRALDO SOL MARINA X

ANOTACIÓN: Nro: 018 Fecha 17/5/1990 Radicación 905969
DOC: OFICIO 874 DEL: 9/5/1990 JUZ.2.C.CTO. DE PEREIRA VALOR ACTO: \$ 0

ESPECIFICACION: MEDIDA CAUTELAR : 402 EMBARGO DEMANDA EJECUTIVA ESTE Y OTROS
PERSONAS QUE INTERVIENEN EN EL ACTO (X-Titular de derecho real del dominio, I-Titular de dominio incompleto)
DE: EASTMAN RAMIREZ ERNESTO
A: VELEZ LONDOIO GUILLERMO
A: GIRALDO DE VELEZ STELLA
A: GIRALDO ABELARDO

ANOTACIÓN: Nro: 019 Fecha 19/12/1990 Radicación 15514
DOC: OFICIO 2229 DEL: 18/12/1990 JUZG.2.C.CTO. DE PEREIRA VALOR ACTO: \$ 0

Se cancela la anotación No. 018,

ESPECIFICACION: CANCELACION : 790 CANCELACION EMBARGO ESTE Y OTROS
PERSONAS QUE INTERVIENEN EN EL ACTO (X-Titular de derecho real del dominio, I-Titular de dominio incompleto)
DE: EASTMAN RAMIREZ ERNESTO

Nro Matrícula: 290-10426

COPIA SIMPLE A SOLICITUD DE ENTIDAD EXENTA, ORGANOS DE CONTROL O JUDICIALES

Impreso el 8 de Septiembre de 2006 a las 11:33:37 am
No tiene validez sin la firma del registrador en la última página

A: VELEZ LONDOÑO GUILLERMO
A: Y OTROS

ANOTACIÓN: Nro: 020 Fecha 19/12/1990 Radicación 15515
DOC: ESCRITURA 7048 DEL: 23/12/1990 NOTARIA 1 DE PEREIRA VALOR ACTO: \$ 5.900.000
ESPECIFICACION: MODO DE ADQUISICION : 101 COMPRAVENTA
PERSONAS QUE INTERVIENEN EN EL ACTO (X-Titular de derecho real del dominio, I-Titular de dominio incompleto)
DE: VELEZ LONDOÑO GUILLERMO
A: VALENCIA LONDOÑO ARISTOBULO CC# 10059546 X

ANOTACIÓN: Nro: 021 Fecha 31/1/1994 Radicación 941728
DOC: ESCRITURA 321 DEL: 27/1/1994 NOTARIA 4 DE PEREIRA VALOR ACTO: \$ 18.000.000
ESPECIFICACION: MODO DE ADQUISICION : 101 COMPRAVENTA
PERSONAS QUE INTERVIENEN EN EL ACTO (X-Titular de derecho real del dominio, I-Titular de dominio incompleto)
DE: VALENCIA LONDOÑO ARISTOBULO
A: LA SOCIEDAD INVERSINES INMOBILIARIAS ESPINOSA Y CIA LIMITADA X

ANOTACIÓN: Nro: 022 Fecha 4/10/1994 Radicación 9417838
DOC: OFICIO SJU 084 DEL: 30/9/1994 INDUVAL DE PEREIRA VALOR ACTO: \$ 0
ESPECIFICACION: MEDIDA CAUTELAR : 380 GRAVAMEN DE VALORIZACION OBRA # 88592
PERSONAS QUE INTERVIENEN EN EL ACTO (X-Titular de derecho real del dominio, I-Titular de dominio incompleto)
DE: INSTITUTO DE DESARROLLO URBANO Y VALORIZACION
A: VALENCIA LONDOÑO ARISTOBULO

ANOTACIÓN: Nro: 23 Fecha 27/7/1999 Radicación 1999-13648
DOC: OFICIO 154136 DEL: 27/7/1999 INDUVAL DE PEREIRA VALOR ACTO: \$ 0
Se cancela la anotación No, 022,
ESPECIFICACION: CANCELACION : 781 CANCELACION DE VALORIZACION
PERSONAS QUE INTERVIENEN EN EL ACTO (X-Titular de derecho real del dominio, I-Titular de dominio incompleto)
DE: INSTITUTO DE DESARROLLO URBANO Y VALORIZACION
A: VALENCIA LONDOÑO ARISTOBULO CC# 10059546 X

ANOTACIÓN: Nro: 24 Fecha 27/12/2000 Radicación 2000-26403
DOC: ESCRITURA 626 DEL: 22/11/2000 NOTARIA UNICA DE LA VICTORIA VALOR ACTO: \$ 60.000.000
ESPECIFICACION: MODO DE ADQUISICION : 101 COMPRAVENTA
PERSONAS QUE INTERVIENEN EN EL ACTO (X-Titular de derecho real del dominio, I-Titular de dominio incompleto)
DE: INVERSIONES INMOBILIARIAS ESPINOSA Y CIA LIMITADA
A: PABON DE GOMEZ MARLENY CC# 31196959 X

ANOTACIÓN: Nro: 25 Fecha 5/2/2002 Radicación 2002-2454
DOC: DOCUMENTO 00 DEL: 5/2/2002 INVIAS DE PEREIRA VALOR ACTO: \$ 0
ESPECIFICACION: MEDIDA CAUTELAR : 900 OFERTA DE COMPRA (ART. 13 LEY 9A. DE 1989)
PERSONAS QUE INTERVIENEN EN EL ACTO (X-Titular de derecho real del dominio, I-Titular de dominio incompleto)
DE: INSTITUTO NACIONAL DE VIAS REGIONAL RISARALDA
A: PABON DE GOMEZ MARLENY CC# 31196959

ANOTACIÓN: Nro: 26 Fecha 12/3/2002 Radicación 2002-5301

OFICINA DE REGISTRO DE INSTRUMENTOS PÚBLICOS
DE PEREIRA
CERTIFICADO DE TRADICIÓN
MATRÍCULA INMOBILIARIA

Página: 6

Nro Matrícula: 290-10426

COPIA SIMPLE A SOLICITUD DE ENTIDAD EXENTA, ORGANOS DE CONTROL O JUDICIALES

Impreso el 8 de Septiembre de 2006 a las 11:33:37 am
No tiene validez sin la firma del registrador en la última página

DOC: OFICIO 00 DEL: 8/3/2002 INVIAS DE PEREIRA VALOR ACTO: \$ 0

Se cancela la anotación No. 25,

ESPECIFICACION: CANCELACION : 775 CANCELACION OFERTA DE COMPRA (ART. 14 LEY 9/1989)

PERSONAS QUE INTERVIENEN EN EL ACTO (X-Titular de derecho real del dominio, I-Titular de dominio incompleto)

DE: MINISTERIO DE TRANSPORTE-INSTITUTO NACIONAL DE VIAS-REGIONAL RISARALDA

A: PABON DE GOMEZ MARLENY CC# 31196959

ANOTACIÓN: Nro: 27 Fecha 12/3/2002 Radicación 2002-5303

DOC: ESCRITURA 643 DEL: 1/3/2002 NOT UNICA DE DOSQUEBRADAS VALOR ACTO: \$ 72,429,890

ESPECIFICACION: MODO DE ADQUISICION : 101 COMPRAVENTA-PARCIAL - AREA:4.084.18MTS.2

PERSONAS QUE INTERVIENEN EN EL ACTO (X-Titular de derecho real del dominio, I-Titular de dominio incompleto)

DE: PABON DE GOMEZ MARLENY CC# 31196959

A: INSTITUTO NACIONAL DE VIAS -INVIAS- NIT# 8160006902 X

ANOTACIÓN: Nro: 28 Fecha 4/7/2003 Radicación 2003-14684

DOC: ESCRITURA 647 DEL: 25/2/2003 NOTARIA 2 DE PEREIRA VALOR ACTO: \$ 4,379,680

ESPECIFICACION: LIMITACION AL DOMINIO : 0335 SERVIDUMBRE DE ACUEDUCTO PASIVA-DE PASO DE TUBERIA
PARA ACUEDUCTO Y ALCANTARILLADO DE LA OBRA DEL PLAN MAESTRO.

PERSONAS QUE INTERVIENEN EN EL ACTO (X-Titular de derecho real del dominio, I-Titular de dominio incompleto)

DE: LA EMPRESA DE ACUEDUCTO Y ALCANTARILLADO DE PEREIRA S.A. ESP

A: PABON DE GOMEZ MARLENY CC# 31196959 X

ANOTACIÓN: Nro: 29 Fecha 24/1/2005 Radicación 2005-1373

DOC: ESCRITURA 158 DEL: 19/1/2005 NOTARIA 5 DE PEREIRA VALOR ACTO: \$ 1,321,947,000

ESPECIFICACION: MODO DE ADQUISICION : 0125 COMPRAVENTA

PERSONAS QUE INTERVIENEN EN EL ACTO (X-Titular de derecho real del dominio, I-Titular de dominio incompleto)

DE: PABON DE GOMEZ MARLENY CC# 31196959

A: SOCIEDAD GERENCIAR DEL SUR LTDA "GERENSUR LTDA" NIT# 8002546223 X

ANOTACIÓN: Nro: 30 Fecha 13/7/2005 Radicación 2005-13539

DOC: OFICIO 351 DEL: 12/7/2005 ALCALDIA DE PEREIRA VALOR ACTO: \$ 0

ESPECIFICACION: LIMITACION AL DOMINIO : 0305 AFECTACION POR CAUSA DE UNA OBRA
PUBLICA-DELIMITACION DE LA UNIDAD DE ACTUACION URBANISTICA 2 EN EL MARCO DEL PLAN PARCIAL SUR OCCIDENTAL
SECTOR GRANJAS INFANTILES DEL MUNICIPIO DE PEREIRA ESTABLECIDA EN EL PLANO P2

PERSONAS QUE INTERVIENEN EN EL ACTO (X-Titular de derecho real del dominio, I-Titular de dominio incompleto)

DE: MUNICIPIO DE PEREIRA

A: SOCIEDAD GERENCIAR DEL SUR LTDA "GERENSUR LTDA" NIT# 8002546223

ANOTACIÓN: Nro: 31 Fecha 11/7/2006 Radicación 2006-14334

DOC: RESOLUCION ADMINISTRATIVA 3318 DEL: 26/9/2005 ALCALDIA DE PEREIRA VALOR ACTO: \$ 0

ESPECIFICACION: GRAVAMEN : 0214 LIQUIDACION DEL EFECTO PLUSVALIA

PERSONAS QUE INTERVIENEN EN EL ACTO (X-Titular de derecho real del dominio, I-Titular de dominio incompleto)

DE: MUNICIPIO DE PEREIRA - SECRETARIA DE PLANEACION

A: SOCIEDAD GERENCIAR DEL SUR LTDA "GERENSUR LTDA" NIT# 8002546223 X

ANOTACIÓN: Nro: 32 Fecha 14/7/2006 Radicación 2006-14809

DOC: OFICIO 00 DEL: 5/7/2006 ALCALDIA PEREIRA DE PEREIRA VALOR ACTO: \$ 0

OFICINA DE REGISTRO DE INSTRUMENTOS PÚBLICOS
DE PEREIRA
CERTIFICADO DE TRADICIÓN
MATRÍCULA INMOBILIARIA

Nro Matrícula: 290-10426

COPIA SIMPLE A SOLICITUD DE ENTIDAD EXENTA, ORGANOS DE CONTROL O JUDICIALES

Impreso el 8 de Septiembre de 2006 a las 11:33:37 am
No tiene validez sin la firma del registrador en la última página

Se cancela la anotación No, 31,

ESPECIFICACION: CANCELACION : 0842 CANCELACION PROVIDENCIA ADMINISTRATIVA-- LIQUIDACION DEL EFECTO PLUSVALIA

PERSONAS QUE INTERVIENEN EN EL ACTO (X-Titular de derecho real del dominio, I-Titular de dominio incompleto)

DE: MUNICIPIO DE PEREIRA - SECRETARIA DE PLANEACION

A: SOCIEDAD GERENCIAR DEL SUR LTDA "GERENSUR LTDA" NIT# 8002546223 X

NRO TOTAL DE ANOTACIONES: *32*

CON BASE EN LA PRESENTE SE ABRIERON LAS SIGUIENTES MATRICULAS


27->290-145900 LOTE FRANJA DE TERRENO # PARAJE SAN JOAQUIN MUNICIPIO PEREIRA. AREA 4084.18MTS2

FIN DE ESTE DOCUMENTO

El interesado debe comunicar cualquier falla o error en el registro de los documentos

USUARIO: 4090 impreso por: 4090

TURNO: 2006-290-1-66400 FECHA: 8/9/2006



El registrador REGISTRADOR PRINCIPAL FRANCISCO JAVIER CEDENO ROJAS

1

2

3

4

5

OFICINA DE REGISTRO DE INSTRUMENTOS PÚBLICOS
DE PEREIRA
CERTIFICADO DE TRADICIÓN
MATRÍCULA INMOBILIARIA

Página: 1

Nro Matrícula: 290-19464

COPIA SIMPLE A SOLICITUD DE ENTIDAD EXENTA, ORGANOS DE CONTROL O JUDICIALES

Impreso el 8 de Septiembre de 2006 a las 11:35:34 am
No tiene validez sin la firma del registrador en la última página

CIRCULO REGISTRAL: 290 PEREIRA DEPTO: RISARALDA MUNICIPIO: PEREIRA VEREDA: LOS PLANES
FECHA APERTURA: 18/8/1977 RADICACIÓN: 77005007 CON: HOJAS DE CERTIFICADO DE 10/8/1977

COD CATASTRAL:
COD CATASTRAL ANT: 03-0227

ESTADO DEL FOLIO: **ACTIVO**

=====

DESCRIPCIÓN: CABIDA Y LINDEROS:

UNA FINCA TERRITORIAL RURAL, CONSTANTE DE UNA EXTENSION SUPERFICIARIA DE DOCE HECTAREAS MAS O MENOS, CON CASA DE HABITACION, QUE LINDA: ##### PARTIENDO DE LA CARRETERA PRINCIPAL QUE CONDUCE DE PEREIRA A ALCALA, EN EL PUNTO DONDE SE INICIA UNA CARRETERA DE PENETRACION SE SIGUE POR DICHA CARRETERA DE PENETRACION, HASTA LLEGAR A UNA MATA DE GUADUA, EN LINDERO CON PREDIO DE DARIO GIL DE ALLI SE SIGUE EN LINEA RECTA, LINDANDO CON PREDIO DEL MISMO GIL; HASTA EL PREDIO PROPIEDAD DE FRANCISCO GOMEZ: SE SIGUE EL LINDERO CON ESTE FORMANDO UNA ESCUADRA, HASTA LLEGAR A UNA VAGA VAGA ARRIBA, POR EL LINDERO DE QUIEBRABARRIGOS, LINDANDO CON PREDIO DEL MISMO GOMEZ, HASTA ENCONTRAR NUEVAMENTE LA CARRETERA PRINCIPAL A ALCALA, SE SIGUE POR ESTA A MANO IZQUIERDA POR TODO EL BORDE DE LA CARRETERA HASTA ENCONTRAR UN LOTECITO DE PROPIEDAD DE UNA FAMILIA VEGA, SE SIGUE LINDANDO CON PREDIO DE LA SEÑORA ELVIA ECHEVERRI, HASTA LA CASA PRINCIPAL DE LA FINCA; Y DE AQUI, POR EL BORDE DE LA CARRETERA PRINCIPAL, HASTA LLEGAR AL PUNTO DE PARTIDA.#####

COMPLEMENTACIÓN:

MISAEAL HENAO ROJAS ADQUIRIO EN VARIAS PORCIONES ASI: PARTE, EN PERMUTA CELEBRADA CON CLARA ROSA ROJAS VDA. DE HENAO. SEGUN ESCRITURA NR. 614 DE 26 DE MAYO DE 1.944. NOTARIA 1. DE PEREIRA. REG. EL 30 DE MAYO DEL MISMO AÑO, EN EL LIBRO 1, TOMO 3, FOLIO 252, PARTIDA # 1.014. PARTE, POR COMPRA A VICTOR ALEJANDRO OSPINA SUAREZ. SEGUN ESCRITURA NR. 514 DE 25 DE SEPTIEMBRE DE 1947, NOTARIA TERCERA DE PEREIRA, REGISTRADA EL 13 DE OCTUBRE DE 1947, EN EL LIBRO 1, TOMO 3, FOLIO 605, PARTIDA # 2.007, Y PARTE, EN PERMUTA CELEBRADA CON MANUEL GRILLO ARANGO Y TERESA MEJIA DE GRILLO, SEGUN ESCRITURA NR. 635 DE 20 DE MARZO DE 1953, NOTARIA 1. DE PEREIRA, REGISTRADA EL 7 DE ABRIL DE 1.953, EN EL LIBRO 1., TOMO 2, FOLIO 171 PARTIDA # 1.021.

DIRECCIÓN DEL INMUEBLE Tipo de predio: RURAL

1) "SAN JOAQUIN LA LINDA"

MATRÍCULA ABIERTA CON BASE EN LA(S) SIGUIENTE(S) MATRÍCULA(S) (En caso de Integración y otros)
290-11987

ANOTACIÓN: Nro: 001 Fecha 4/5/1965 Radicación

DOC: DOCUMENTO S.N. DEL: 4/5/1965 BANCO CAFETERO DE PEREIRA VALOR ACTO: \$ 5,000

ESPECIFICACION: GRAVAMEN : 260 PRENDA AGRARIA

PERSONAS QUE INTERVIENEN EN EL ACTO (X-Titular de derecho real del dominio, I-Titular de dominio incompleto)

DE: HENAO ROJAS MISAEAL CC# 1348602 X

A: BANCO CAFETERO

ANOTACIÓN: Nro: 002 Fecha 29/12/1970 Radicación

DOC: DOCUMENTO S.N. DEL: 14/12/1970 CAJA AGRARIA DE PEREIRA VALOR ACTO: \$ 57,200

ESPECIFICACION: GRAVAMEN : 260 PRENDA AGRARIA

PERSONAS QUE INTERVIENEN EN EL ACTO (X-Titular de derecho real del dominio, I-Titular de dominio incompleto)

DE: HENAO ROJAS MISAEAL X

A: CAJA AGRARIA

ANOTACIÓN: Nro: 003 Fecha 10/8/1977 Radicación

OFICINA DE REGISTRO DE INSTRUMENTOS PÚBLICOS
DE PEREIRA
CERTIFICADO DE TRADICIÓN
MATRÍCULA INMOBILIARIA

Nro Matricula: 290-19464

COPIA SIMPLE A SOLICITUD DE ENTIDAD EXENTA, ORGANOS DE CONTROL O JUDICIALES

Impreso el 8 de Septiembre de 2006 a las 11:35:34 am
No tiene validez sin la firma del registrador en la última página

DOC: ESCRITURA 1445 DEL: 28/7/1977 NOTARIA 1 DE PEREIRA VALOR ACTO: \$ 1,000,000
ESPECIFICACION: MODO DE ADQUISICION : 101 COMPRAVENTA
PERSONAS QUE INTERVIENEN EN EL ACTO (X-Titular de derecho real del dominio, I-Titular de dominio incompleto)
DE: HENAO ROJAS MISAEL CC# 1348602
A: HERNANDEZ SALAZAR ANGEL GABRIEL CC# 1208561 X
A: HERNANDEZ SALAZAR HECTOR HERMOGENES CC# 4318598 X
A: "LOPEZ RINCON & CIA. LIMITADA" CC# 90907855 X

ANOTACIÓN: Nro: 004 Fecha 10/8/1977 Radicación
DOC: ESCRITURA 1445 DEL: 28/7/1977 NOTARIA 1 DE PEREIRA VALOR ACTO: \$ 700,000
ESPECIFICACION: GRAVAMEN : 210 HIPOTECA
PERSONAS QUE INTERVIENEN EN EL ACTO (X-Titular de derecho real del dominio, I-Titular de dominio incompleto)
DE: HERNANDEZ SALAZAR HECTOR HERMOGENES X
DE: HERNANDEZ SALAZAR ANGEL GABRIEL X
DE: "LOPEZ RINCON & CIA. LIMITADA" X
A: HENAO ROJAS MISAEL

ANOTACIÓN: Nro: 005 Fecha 6/3/1978 Radicación 78001440
DOC: ESCRITURA 272 DEL: 17/2/1978 NOTARIA 1 DE PEREIRA VALOR ACTO: \$ 700,000
Se cancela la anotación No. 004,
ESPECIFICACION: CANCELACION : 650 CANCELACION HIPOTECA
PERSONAS QUE INTERVIENEN EN EL ACTO (X-Titular de derecho real del dominio, I-Titular de dominio incompleto)
DE: HENAO ROJAS MISAEL
A: HERNANDEZ SALAZAR HECTOR HERMOGENES X
A: HERNANDEZ SALAZAR ANGEL GABRIEL X
A: "LOPEZ RINCON & CIA. LIMITADA" X

ANOTACIÓN: Nro: 006 Fecha 6/7/1979 Radicación 79003744
DOC: DOCUMENTO S.N. DEL: 3/7/1979 BANCO CAFETERO DE PEREIRA VALOR ACTO: \$ 5,000
Se cancela la anotación No. 001,
ESPECIFICACION: CANCELACION : 680 CANCELACION PRENDA AGRARIA
PERSONAS QUE INTERVIENEN EN EL ACTO (X-Titular de derecho real del dominio, I-Titular de dominio incompleto)
DE: BANCO CAFETERO
A: HENAO ROJAS MISAEL

ANOTACIÓN: Nro: 007 Fecha 6/7/1979 Radicación 79003744
DOC: DOCUMENTO S.N. DEL: 6/6/1979 CAJA AGRARIA DE PEREIRA VALOR ACTO: \$ 57,200
Se cancela la anotación No. 002,
ESPECIFICACION: CANCELACION : 680 CANCELACION PRENDA AGRARIA
PERSONAS QUE INTERVIENEN EN EL ACTO (X-Titular de derecho real del dominio, I-Titular de dominio incompleto)
DE: CAJA AGRARIA
A: HENAO ROJAS MISAEL

ANOTACIÓN: Nro: 008 Fecha 7/11/1979 Radicación 79006115
DOC: ESCRITURA 1803 DEL: 3/10/1979 NOTARIA 1 DE PEREIRA VALOR ACTO: \$ 2,000,000
ESPECIFICACION: GRAVAMEN : 210 HIPOTECA
PERSONAS QUE INTERVIENEN EN EL ACTO (X-Titular de derecho real del dominio, I-Titular de dominio incompleto)

Nro Matrícula: 290-19464

COPIA SIMPLE A SOLICITUD DE ENTIDAD EXENTA, ORGANOS DE CONTROL O JUDICIALES

Impreso el 8 de Septiembre de 2006 a las 11:35:34 am
No tiene validez sin la firma del registrador en la última página

DE: HERNANDEZ SALAZAR ANGEL GABRIEL CC# 1208561 X
DE: HERNANDEZ SALAZAR HECTOR HERMOGENES CC# 4318598 X
DE: LOPEZ RINCON & CIA. LIMITADA X
A: BANCO CAFETERO

ANOTACIÓN: Nro: 009 Fecha 17/2/1983 Radicación 831264
DOC: ESCRITURA 273 DEL: 17/2/1983 NOTARIA 1 DE PEREIRA VALOR ACTO: \$ 2,000,000

Se cancela la anotación No, 008,

ESPECIFICACION: CANCELACION : 650 CANCELACION HIPOTECA
PERSONAS QUE INTERVIENEN EN EL ACTO (X-Titular de derecho real del dominio, I-Titular de dominio incompleto)
DE: BANCO CAFETERO
A: HERNANDEZ SALAZAR HECTOR HERMOGENES
A: HERNANDEZ SALAZAR ANGEL GABRIEL
A: LOPEZ RINCON Y CIA. LTDA.

ANOTACIÓN: Nro: 010 Fecha 10/3/1983 Radicación 831855
DOC: ESCRITURA 361 DEL: 25/2/1983 NOTARIA 1 DE PEREIRA VALOR ACTO: \$ 18,000,000

ESPECIFICACION: MODO DE ADQUISICION : 101 COMPRAVENTA
PERSONAS QUE INTERVIENEN EN EL ACTO (X-Titular de derecho real del dominio, I-Titular de dominio incompleto)
DE: HERNANDEZ SALAZAR HECTOR HERMOGENES
DE: HERNANDEZ SALAZAR ANGEL GABRIEL
DE: "LOPEZ RINCON Y CIA. LIMITADA"
A: EMPRESAS PUBLICAS DE PEREIRA X

ANOTACIÓN: Nro: 11 Fecha 22/5/1997 Radicación 1997-10057
DOC: ESCRITURA 1624 DEL: 15/5/1997 NOTARIA SEGUNDA DE PEREIRA VALOR ACTO: \$ 0

ESPECIFICACION: MODO DE ADQUISICION : 103 DONACION-PARCIAL 50581.54 MTRS2
PERSONAS QUE INTERVIENEN EN EL ACTO (X-Titular de derecho real del dominio, I-Titular de dominio incompleto)
DE: EMPRESAS PUBLICAS DE PEREIRA
A: MUNICIPIO DE PEREIRA

ANOTACIÓN: Nro: 12 Fecha 24/12/2002 Radicación 2002-26137
DOC: ESCRITURA 4074 DEL: 19/12/2002 NOTARIA 3 DE PEREIRA VALOR ACTO: \$ 0

ESPECIFICACION: MODO DE ADQUISICION : 0121 CESION A TITULO GRATUITO DE BIENES FISCALES-ESTE Y OTRO
PERSONAS QUE INTERVIENEN EN EL ACTO (X-Titular de derecho real del dominio, I-Titular de dominio incompleto)
DE: EMPRESAS PUBLICAS DE PEREIRA
A: MUNICIPIO DE PEREIRA X

NRO TOTAL DE ANOTACIONES: *12*

CON BASE EN LA PRESENTE SE ABRIERON LAS SIGUIENTES MATRICULAS

11->290-127335 LOTE PARAJE SAN JOAQUIN #

OFICINA DE REGISTRO DE INSTRUMENTOS PÚBLICOS
DE PEREIRA
CERTIFICADO DE TRADICIÓN
MATRÍCULA INMOBILIARIA

Página: 4

Nro Matrícula: 290-19464


COPIA SIMPLE A SOLICITUD DE ENTIDAD EXENTA, ORGANOS DE CONTROL O JUDICIALES

Impreso el 8 de Septiembre de 2006 a las 11:35:34 am
No tiene validez sin la firma del registrador en la última página

FIN DE ESTE DOCUMENTO

El interesado debe comunicar cualquier falla o error en el registro de los documentos

USUARIO: 4090 impreso por: 4090
TURNO: 2006-290-1-66409 FECHA:8/9/2006



El registrador REGISTRADOR PRINCIPAL FRANCISCO JAVIER CEDENO ROJAS

OFICINA DE REGISTRO DE INSTRUMENTOS PÚBLICOS
DE PEREIRA
CERTIFICADO DE TRADICIÓN
MATRÍCULA INMOBILIARIA

Página: 1

Nro Matrícula: 290-127335

COPIA SIMPLE A SOLICITUD DE ENTIDAD EXENTA, ORGANOS DE CONTROL O JUDICIALES

Impreso el 8 de Septiembre de 2006 a las 11:35:17 am
No tiene validez sin la firma del registrador en la última página

CIRCULO REGISTRAL: 290 PEREIRA DEPTO: RISARALDA MUNICIPIO: PEREIRA VEREDA: LOS PLANES
FECHA APERTURA: 23/5/1997 RADICACIÓN: 1997-10057 CON: ESCRITURA DE 22/5/1997

ESTADO DEL FOLIO: **ACTIVO**

COD CATASTRAL:
COD CATASTRAL ANT: SIN INFORMACION

=====

DESCRIPCIÓN: CABIDA Y LINDEROS:

CONTENIDOS EN ESCRITURA NRO 1624 DE FECHA 15-05-97 EN NOTARIA SEGUNDA DE PEREIRA LOTE CON AREA DE 50581.54 MTRS2 (SEGUN DECRETO 1711 DE JULIO 6/84).

COMPLEMENTACIÓN:

EMPRESAS PUBLICAS DE PEREIRA ADQUIRIO POR COMPRA A HERNANDEZ SALAZAR HECTOR HERMOGENES, HERNANDEZ SALAZAR ANGEL GABRIEL, LOPEZ RINCON Y CIA LTDA. MEDIANTE ESC 351 DEL 25.02.83 DE LA NOT. 1 DE PEREIRA REGISTRADA EL 0.03.83. EN LA MATRICULA 19464. HERNANDEZ SALAZAR HECTOR HERMOGENES, HERNANDEZ SALAZAR ANGEL GABRIEL Y LOPEZ RINCON Y CIA LTDA ADQUIRIERON POR COMPRA A HENAO ROJAS MISAEL MEDIANTE ESCRITURA 1445 DEL 28.07.77 DE LA NOT. 1 DE PEREIRA REGISTRADA AL FOLIO 2900019464. MISAEL HENAO ROJAS ADQUIRIO EN VARIAS PORCIONES ASI: PARTE, EN PERMUTA CELEBRADA CON CLARA ROSA ROJAS VDA. DE HENAO, SEGUN ESCRITURA NR. 614 DE 26 DE MAYO DE 1.944, NOTARIA 1. DE PEREIRA, REG. EL 30 DE MAYO DEL MISMO AÑO, EN EL LIBRO 1, TOMO 3, FOLIO 252, PARTIDA # 1.014. PARTE, POR COMPRA A VICTOR ALEJANDRO OSPINA SUAREZ, SEGUN ESCRITURA NR. 514 DE 25 DE SEPTIEMBRE DE 1947, NOTARIA TERCERA DE PEREIRA, REGISTRADA EL 13 DE OCTUBRE DE 1.947, EN EL LIBRO 1, TOMO 3, FOLIO 695, PARTIDA # 2.227. Y PARTE, EN PERMUTA CELEBRADA CON MANUEL GRILLO ARANGO Y TERESA MEJIA DE GRILLO, SEGUN ESCRITURA NR 633 DE 20 DE MARZO DE 1.953, NOTARIA SEGUNDA DE PEREIRA, REGISTRADA EL 7 DE ABRIL DE 1.953, EN EL LIBRO 1., TOMO 2, FOLIO 171 PARTIDA # 1.021.

DIRECCIÓN DEL INMUEBLE Tipo de predio: RURAL

1) LOTE PARAJE SAN JOAQUIN #

MATRÍCULA ABIERTA CON BASE EN LA(S) SIGUIENTE(S) MATRICULA(S) (En caso de Integración y otros)
290-19464

ANOTACIÓN: Nro: 1 Fecha 22/5/1997 Radicación 1997-10057

DOC: ESCRITURA 1624 DEL: 15/5/1997 NOTARIA SEGUNDA DE PEREIRA VALOR ACTO: \$ 0

ESPECIFICACION: MODO DE ADQUISICION : 103 DONACION

PERSONAS QUE INTERVIENEN EN EL ACTO (X-Titular de derecho real del dominio, I-Titular de dominio incompleto)

DE: EMPRESAS PUBLICAS DE PEREIRA

A: MUNICIPIO DE PEREIRA

ANOTACIÓN: Nro: 2 Fecha 28/8/2000 Radicación 2000-17350

DOC: ESCRITURA 3475 DEL: 24/8/2000 NOTARIA 1 DE PEREIRA VALOR ACTO: \$ 6,964,000

ESPECIFICACION: LIMITACION AL DOMINIO : 321 SERVIDUMBRE DE ACUEDUCTO ACTIVA-SERVIDUMBRE CONTINUA PARA LA CONSTRUCCION Y OPERACION DEL ALCANTARILLADO DE AGUAS LLUVIAS DE ACUEDUCTO.

PERSONAS QUE INTERVIENEN EN EL ACTO (X-Titular de derecho real del dominio, I-Titular de dominio incompleto)

DE: MUNICIPIO DE PEREIRA X

A: GOMEZ OSSA CARLOS JAIRO CC# 10095995

NRO TOTAL DE ANOTACIONES: *2*

OFICINA DE REGISTRO DE INSTRUMENTOS PÚBLICOS
DE PEREIRA
CERTIFICADO DE TRADICIÓN
MATRÍCULA INMOBILIARIA

Página: 2

Nro Matrícula: 290-127335

COPIA SIMPLE A SOLICITUD DE ENTIDAD EXENTA, ORGANOS DE CONTROL O JUDICIALES


Impreso el 8 de Septiembre de 2006 a las 11:35:17 am
No tiene validez sin la firma del registrador en la última página

FIN DE ESTE DOCUMENTO

El interesado debe comunicar cualquier falla o error en el registro de los documentos

USUARIO: 4090 impreso por: 4090

TURNO: 2006-290-1-66408 FECHA: 8/9/2006



El registrador REGISTRADOR PRINCIPAL FRANCISCO JAVIER CEDENO ROJAS

Nro Matrícula: 290-12200

COPIA SIMPLE A SOLICITUD DE ENTIDAD EXENTA, ORGANOS DE CONTROL O JUDICIALES

Impreso el 8 de Septiembre de 2006 a las 11:45:21 am
No tiene validez sin la firma del registrador en la última página

CIRCULO REGISTRAL: 290 PEREIRA DEPTO: RISARALDA MUNICIPIO: PEREIRA VEREDA: SAN JOAQUIN
FECHA APERTURA: 29/1/1976 RADICACIÓN: 76-000337 CON: SIN INFORMACION DE 29/1/1976

ESTADO DEL FOLIO: **ACTIVO**

COD CATASTRAL:

COD CATASTRAL ANT: SIN INFORMACION

=====

DESCRIPCIÓN: CABIDA Y LINDEROS:

UN LOTE DE TERRENO RURAL, CONSTANTE DE CINCO HECTAREAS Y MEDIA DE SUPERFICIE MAS O MENOS CON CASA DE HABITACION QUE LINDA:##### PARTIENDO DE LA ZONA DEL FERROCARRIL, SE SIGUE HACIA ARRIBA POR UN VAGON Y LUEGO DE TRAVESIA, LINDANDO EN TODO EL TRAYECTO, CON PROPIEDAD DEL SEÑOR NICANOR YEPES, HASTA CAER A UN AMAGAMIENTO, DE AQUI, AMAGAMIENTO ABAJO, HASTA UN MOJON DE PIEDRA QUE SE CLAVO EN LINDERO CON CARMEN DIAZ HINESTROZA, Y DE ALLI, SUBIENDO HASTA EL TALUD O ZONA DEL FERROCARRIL. PUNTO DE PARTIDA.#####

COMPLEMENTACIÓN:

EL CAUSANTE, LUIS CARLOS DIAZ HERNANDEZ, ADQUIRIO CON MAYOR PORCION POR ADJUDICACION QUE SE LE HIZO EN EL JUICIO DE SUCESION DE MARIA TERESA HINESTROSA, APROBADA POR EL JUZG. 1 C. CTO. DE PEREIRA EN SENTENCIA DEL 17 DE OCTUBRE DE 1955.-----

DIRECCIÓN DEL INMUEBLE Tipo de predio: RURAL

1) EL VERGEL

MATRÍCULA ABIERTA CON BASE EN LA(s) SIGUIENTE(S) MATRÍCULA(S) (En caso de Integración y otros)

ANOTACION: Nro: 001 Fecha 19/6/1972 Radicación
DOC: SENTENCIA S.N. DEL: 18/1/1972 JUZG. 3 C.CTO. DE PEREIRA VALOR ACTO: \$ 86,090.84
ESPECIFICACION: MODO DE ADQUISICION : 150 ADJUDICACION SUCESION
PERSONAS QUE INTERVIENEN EN EL ACTO (X-Titular de derecho real del dominio, I-Titular de dominio incompleto)
DE: DIAZ HERNANDEZ LUIS CARLOS
A: DIAZ HINESTROSA MARIA DEL ROSARIO X
A: DIAZ HINESTROSA MARIA LUISA X
A: DIAZ HINESTROSA MARIA EVA X
A: DIAZ DIAZ MARIA NILSA X
A: DIAZ DIAZ MARIA CLARISA X
A: DIAZ DIAZ LETICIA X

ANOTACIÓN: Nro: 002 Fecha 22/2/1973 Radicación
DOC: ESCRITURA 521 DEL: 19/2/1973 NOTARIA 3 DE PEREIRA VALOR ACTO: \$ 60,000
ESPECIFICACION: MODO DE ADQUISICION : 101 COMPRAVENTA DERECHOS EN ESTE Y OTRO
PERSONAS QUE INTERVIENEN EN EL ACTO (X-Titular de derecho real del dominio, I-Titular de dominio incompleto)
DE: DIAZ DE PEREZ MARIA EVA CC# 24849050
DE: DIAZ VDA DE ZAPATA MARIA LUISA CC# 24855242
A: RIOS VALENCIA DAVID CC# 1341910 X

ANOTACIÓN: Nro: 003 Fecha 3/4/1973 Radicación
DOC: ESCRITURA 497 DEL: 30/3/1973 NOTARIA 1 DE PEREIRA VALOR ACTO: \$ 12,000
ESPECIFICACION: MODO DE ADQUISICION : 101 COMPRAVENTA DERECHOS
PERSONAS QUE INTERVIENEN EN EL ACTO (X-Titular de derecho real del dominio, I-Titular de dominio incompleto)
DE: DIAZ DE GALLEGO MARIA CLARISA CC# 24612607

OFICINA DE REGISTRO DE INSTRUMENTOS PÚBLICOS
DE PEREIRA
CERTIFICADO DE TRADICIÓN
MATRÍCULA INMOBILIARIA

Página: 2

Nro Matricula: 290-12200

COPIA SIMPLE A SOLICITUD DE ENTIDAD EXENTA, ORGANOS DE CONTROL O JUDICIALES

Impreso el 8 de Septiembre de 2006 a las 11:45:21 am
No tiene validez sin la firma del registrador en la última página

DE: DIAZ DE GALLEGO MARIA NILSA CC# 24931008
DE: DIAZ DE GALLEGO MARIA LETICIA CC# 24959513
A: DIAZ DE GALLEGO MARIA DEL ROSARIO CC# 24858217 X

ANOTACIÓN: Nro: 004 Fecha 18/5/1973 Radicación
DOC: ESCRITURA 719 DEL: 16/5/1973 NOTARIA 1 DE PEREIRA VALOR ACTO: \$ 50,000
ESPECIFICACION: MODO DE ADQUISICION : 101 COMPRAVENTA DERECHOS
PERSONAS QUE INTERVIENEN EN EL ACTO (X-Titular de derecho real del dominio, I-Titular de dominio incompleto)
DE: DIAZ DE GALLEGO MARIA DEL ROSARIO
A: RIOS VALENCIA DAVID CC# 1341910 X
A: DIAZ DE RIOS JOSEFINA CC# 24888431 X

ANOTACIÓN: Nro: 005 Fecha 28/9/1994 Radicación 17477
DOC: SENTENCIA S.N. DEL: 24/12/1994 JUZG. 3 FAMILIA DE PEREIRA VALOR ACTO: \$ 11,775,000
ESPECIFICACION: MODO DE ADQUISICION : 150 ADJUDICACION SUCESION ESTE Y OTRO
PERSONAS QUE INTERVIENEN EN EL ACTO (X-Titular de derecho real del dominio, I-Titular de dominio incompleto)
DE: RIOS VALENCIA DAVID
A: DIAZ VDA DE RIOS JOSEFINA X

ANOTACIÓN: Nro: 006 Fecha 8/11/1994 Radicación 20074
DOC: ESCRITURA 2570 DEL: 3/11/1994 NOTARIA 3 DE PEREIRA VALOR ACTO: \$ 12,000,000
ESPECIFICACION: GRAVAMEN : 210 HIPOTECA ESTE Y OTRO
PERSONAS QUE INTERVIENEN EN EL ACTO (X-Titular de derecho real del dominio, I-Titular de dominio incompleto)
DE: DIAZ DE RIOS JOSEFINA
A: CASTRO GARCIA HUMBERTO

ANOTACIÓN: Nro: 7 Fecha 13/11/1997 Radicación 1997-23164
DOC: ESCRITURA 4061 DEL: 10/11/1997 NOTARIA 2 DE PEREIRA VALOR ACTO: \$ 12,000,000
Se cancela la anotación No, 006,
ESPECIFICACION: CANCELACION : 650 CANCELACION HIPOTECA CUERPO CIERTO-ESTE Y OTRO PREDIO
PERSONAS QUE INTERVIENEN EN EL ACTO (X-Titular de derecho real del dominio, I-Titular de dominio incompleto)
DE: CASTAÑO GARCIA HUMBERTO
A: DIAZ DE RIOS JOSEFINA CC# 24888431 X

ANOTACIÓN: Nro: 8 Fecha 8/3/2001 Radicación 2001-5031
DOC: ESCRITURA 886 DEL: 7/3/2001 NOTARIA 2 DE PEREIRA VALOR ACTO: \$ 20,000,000
ESPECIFICACION: GRAVAMEN : 210 HIPOTECA DE CUERPO CIERTO
PERSONAS QUE INTERVIENEN EN EL ACTO (X-Titular de derecho real del dominio, I-Titular de dominio incompleto)
DE: DIAZ DE RIOS JOSEFINA CC# 24888431 X
A: CASTAÑO GARCIA HUMBERTO CC# 2681294

NRO TOTAL DE ANOTACIONES: *8*

OFICINA DE REGISTRO DE INSTRUMENTOS PÚBLICOS
DE PEREIRA
CERTIFICADO DE TRADICIÓN
MATRÍCULA INMOBILIARIA

Página: 3

Nro Matrícula: 290-12200

COPIA SIMPLE A SOLICITUD DE ENTIDAD EXENTA, ORGANOS DE CONTROL O JUDICIALES


Impreso el 8 de Septiembre de 2006 a las 11:45:21 am
No tiene validez sin la firma del registrador en la última página

FIN DE ESTE DOCUMENTO

El interesado debe comunicar cualquier falla o error en el registro de los documentos

USUARIO: 4090 impreso por: 4090

TURNO: 2006-290-1-66458 FECHA: 8/9/2006



El registrador REGISTRADOR PRINCIPAL FRANCISCO JAVIER CEDENO ROJAS

)

)

)

)

)

OFICINA DE REGISTRO DE INSTRUMENTOS PÚBLICOS
DE PEREIRA
CERTIFICADO DE TRADICIÓN
MATRÍCULA INMOBILIARIA

Nro Matrícula: 290-119964

COPIA SIMPLE A SOLICITUD DE ENTIDAD EXENTA, ORGANOS DE CONTROL O JUDICIALES

Impreso el 8 de Septiembre de 2006 a las 11:45:36 am
No tiene validez sin la firma del registrador en la última página

CIRCULO REGISTRAL: 290 PEREIRA DEPTO: RISARALDA MUNICIPIO: PEREIRA VEREDA: SAN JOAQUIN
FECHA APERTURA: 9/4/1996 RADICACIÓN: 1996-6315 CON: DOCUMENTO DE 3/8/1973

COD CATASTRAL:
COD CATASTRAL ANT: SIN INFORMACION

ESTADO DEL FOLIO: **ACTIVO**

=====

DESCRIPCIÓN: CABIDA Y LINDEROS:

VER CABIDA Y LINDEROS SEGUN ESCRITURA #486 DEL 31-01-96 DE LA NOTARIA 1A. DE PEREIRA. AREA: 8 HECTAREAS, 6.470 MTS.2.

COMPLEMENTACIÓN:

CARLOS JAIRO Y RUBEN RODRIGO GOMEZ OSSA, ADQUIRIERON LOS PREDIOS OBJETO DE DESENGLOBE POR ENGLOBE QUE HICIERON MEDIANTE ESC.# 486 DEL 31-01-96, NOTARIA 1A. DE PEREIRA, REG. EL 27-03-96, EN EL FOLIO DE MATRICULA 290-00119963. RUBEN RODRIGO GOMEZ OSSA, Y CARLOS JAIRO GOMEZ OSSA, ADQUIRIERON LOS PREDIOS OBJETO DE ENGLOBE DE LA SIGUIENTE MANERA: RUBEN RODRIGO GOMEZ OSSA, ADQUIRIO SU DERECHO POR AJUDICACION QUE SE LE HIZO EN LA SUCESION DE FRANCISCO GOMEZ NARANJO, MEDIANTE SENTENCIA DEL 14-05-79, DEL JUZG. 3. CIVIL DEL CTO. DE PEREIRA, REG. EL 24-06-83 EN EL FOLIO DE MATRICULA 290-0004175. CARLOS JAIRO GOMEZ OSSA, ADQUIRIO UNA PARTE POR COMPRAVENTA DE DERECHOS DE CUOTA QUE HIZO A GOMEZ MARTINEZ HENRY, MEDIANTE ESCRITURA #1060 DEL 30-04-88, NOTARIA 4A. DE PEREIRA REG. EL 19-01-90, EN EL FOLIO 290-0004175. CARLOS JAIRO GOMEZ OSSA, Y HENRY GOMEZ MARTINEZ, ADQUIRIERON DERECHOS POR ADJUDICACION QUE SE LES HIZO EN LA SUCESION DE FRANCISCO GOMEZ NARANJO, MEDIANTE SENTENCIA DEL 14-05-79 DEL JUZG.3.CIVIL DEL CTO., REG. EL 24-06-83, EN EL FOLIO DE MATRICULA 290-0004175. FRANCISCO GOMEZ NARANJO, ADQUIRIO POR PERMUTA QUE HIZO A GARCIA DE TORO LEONOR, MEDIANTE ESCRITURA #3669 DEL 30-10-74, DE LA NOTARIA 3A. DE PEREIRA, REG. EL 04-11-74, EN EL FOLIO DE MATRICULA 290-0004175. CARLOS JAIRO GOMEZ OSSA, ADQUIRIO OTRA PARTE POR COMPRAVENTA QUE HIZO A DAVID RIOS VALENCIA, MEDIANTE ESC.# 1997 DEL 06-10-87, DE LA NOTARIA 4A. DE PEREIRA, REG. EL 29-07-88, EN EL FOLIO 290-0011880. DAVID RIOS VALENCIA, ADQUIRIO POR COMPRAVENTA QUE HIZO A CARMEN EMILIA DIAZ HINESTROZA, MEDIANTE ESC.#2090 DEL 19-12-75, DE LA NOTARIA 1A. DE PEREIRA, REG. EL 30-12-75, EN EL FOLIO DE MATRICULA 290-0011888. Y OTRA PARTE LA ADQUIRIO CARLOS JAIRO GOMEZ OSSA, POR COMPRAVENTA QUE HIZO A CARMEN DIAZ HINESTROZA DE MORALES, MEDIANTE ESC.#2447 DEL 11-12-87, DE LA NOTARIA 4A. DE PEREIRA, REG. EL 29-07-88, EN EL FOLIO DE MATRICULA 290-0067959. CARMEN DIAZ HINESTROZA, ADQUIRIO EL PREDIO EN MAYOR EXTENSION, POR ADJUDICACION QUE SE LE HIZO EN LA SUCESION DE LUIS CARLOS DIAZ HERNANDEZ, APROBADO POR EL JUZG.3.CIVIL DEL CTO. DE PEREIRA, EN SENTENCIA DE FECHA 18-01-72, REG. EL 19-06-72, EN LA MATRICULA INMOBILIARIA 290-0051264. EL CAUSANTE, ADQUIRIO EN MAYOR PORCION POR ADJUDICACION QUE SE LE HIZO EN LA SUCESION DE MARIA TERESA HINESTROZA, APROBADO POR SENTENCIA DE FECHA 17-10-55, POR EL JUZG.1.CIVIL DEL CTO. DE PEREIRA, REG. EL 26-10-55, EN LA MATRICULA ANTES ANOTADA.

DIRECCIÓN DEL INMUEBLE Tipo de predio: RURAL
1) EL BRILLANTE LOTE 1

MATRÍCULA ABIERTA CON BASE EN LA(S) SIGUIENTE(S) MATRICULA(S) (En caso de Integración y otros)

ANOTACIÓN: Nro: 1 Fecha 31/10/1973 Radicación 1996-6315
DOC: DOCUMENTO DOCUMENTO DEL: 3/8/1973 CAJA AGRARIA DE PEREIRA VALOR ACTO: \$ 10,000
ESPECIFICACION: GRAVAMEN : 260 PRENDA AGRARIA
PERSONAS QUE INTERVIENEN EN EL ACTO (X-Titular de derecho real del dominio, I-Titular de dominio incompleto)
DE: GARCIA TORO LEONOR
A: CAJA AGRARIA

ANOTACIÓN: Nro: 2 Fecha 4/11/1974 Radicación 1996-6315
DOC: ESCRITURA 3669 DEL: 30/10/1974 NOTARIA 3A. DE PEREIRA VALOR ACTO: \$ 0

OFICINA DE REGISTRO DE INSTRUMENTOS PÚBLICOS
DE PEREIRA
CERTIFICADO DE TRADICIÓN
MATRÍCULA INMOBILIARIA

Página: 2

Nro Matricula: 290-119964

COPIA SIMPLE A SOLICITUD DE ENTIDAD EXENTA, ORGANOS DE CONTROL O JUDICIALES

Impreso el 8 de Septiembre de 2006 a las 11:45:36 am
No tiene validez sin la firma del registrador en la última página

ESPECIFICACION: LIMITACION AL DOMINIO : 340 CONDICION RESOLUTORIA EXPRESA
PERSONAS QUE INTERVIENEN EN EL ACTO (X-Titular de derecho real del dominio, I-Titular de dominio incompleto)
DE: GOMEZ NARANJO FRANCISCO LUIS
A: GARCIA DE TORO LEONOR

ANOTACIÓN: Nro: 3 Fecha 27/3/1996 Radicación 1996-6315
DOC: ESCRITURA 486 DEL: 31/1/1996 NOTARIA 1A. DE PEREIRA VALOR ACTO: \$ 0
ESPECIFICACION: OTRO : 914 DESENGLOBE

PERSONAS QUE INTERVIENEN EN EL ACTO (X-Titular de derecho real del dominio, I-Titular de dominio incompleto)
A: GOMEZ OSSA CARLOS JAIRO CC# 10095995 X
A: GOMEZ OSSA RUBEN RODRIGO CC# 10079629 X

ANOTACIÓN: Nro: 4 Fecha 27/3/1996 Radicación 1996-6315
DOC: ESCRITURA 486 DEL: 31/1/1996 NOTARIA 1A. DE PEREIRA VALOR ACTO: \$ 0
ESPECIFICACION: MODO DE ADQUISICION : 106 ADJUDICACION POR LIQUIDACION DE LA COMUNIDAD ESTE Y OTRO

PERSONAS QUE INTERVIENEN EN EL ACTO (X-Titular de derecho real del dominio, I-Titular de dominio incompleto)
DE: GOMEZ OSSA CARLOS JAIRO
DE: GOMEZ OSSA RUBEN RODRIGO
A: GOMEZ OSSA CARLOS JAIRO CC# 10095995 X

ANOTACIÓN: Nro: 5 Fecha 27/3/1996 Radicación 1996-6315
DOC: ESCRITURA 486 DEL: 31/1/1996 NOTARIA 1A. DE PEREIRA VALOR ACTO: \$ 0
ESPECIFICACION: LIMITACION AL DOMINIO : 323 SERVIDUMBRE DE TRANSITO PASIVA

PERSONAS QUE INTERVIENEN EN EL ACTO (X-Titular de derecho real del dominio, I-Titular de dominio incompleto)
DE: GOMEZ OSSA RUBEN RODRIGO
A: GOMEZ OSSA CARLOS JAIRO

ANOTACIÓN: Nro: 6 Fecha 31/7/1996 Radicación 1996-15749
DOC: ESCRITURA 2207 DEL: 24/7/1996 NOTARIA 3 DE VILLAVICENCIO VALOR ACTO: \$ 0
ESPECIFICACION: GRAVAMEN : 210 HIPOTECA DE CUERPO CIERTO-ABIERTA DE CUANTIA INDETERMINADA

PERSONAS QUE INTERVIENEN EN EL ACTO (X-Titular de derecho real del dominio, I-Titular de dominio incompleto)
DE: GOMEZ OSSA CARLOS JAIRO CC# 10095995 X
A: CAJA DE CREDITO AGRARIO INDUSTRIAL Y MINERO

ANOTACIÓN: Nro: 7 Fecha 28/8/2000 Radicación 2000-17350
DOC: ESCRITURA 3475 DEL: 24/8/2000 NOTARIA 1 DE PEREIRA VALOR ACTO: \$ 6,964,000
ESPECIFICACION: LIMITACION AL DOMINIO : 324 SERVIDUMBRE DE ACUEDUCTO PASIVA-SERVIDUMBRE CONTINUA
PARA LA CONSTRUCCION Y OPERACION DEL ALCANTARILLADO DE AGUAS LLUVIAS DE ACUEDUCTO CUYA AREA ASCIENDA A 772.48
M2

PERSONAS QUE INTERVIENEN EN EL ACTO (X-Titular de derecho real del dominio, I-Titular de dominio incompleto)
DE: GOMEZ OSSA CARLOS JAIRO CC# 10095995 X
A: MUNIQUIPIO DE PEREIRA

ANOTACIÓN: Nro: 8 Fecha 19/11/2002 Radicación 2002-23356
DOC: OFICIO OR 116-02 DEL: 13/11/2002 MUNICIPIO DE PEREIRA VALOR ACTO: \$ 0
ESPECIFICACION: MEDIDA CAUTELAR : 0444 EMBARGO POR JURISDICCION COACTIVA-NRO. 116-02
PERSONAS QUE INTERVIENEN EN EL ACTO (X-Titular de derecho real del dominio, I-Titular de dominio incompleto)

Nro Matrícula: 290-119964

COPIA SIMPLE A SOLICITUD DE ENTIDAD EXENTA, ORGANOS DE CONTROL O JUDICIALES

Impreso el 8 de Septiembre de 2006 a las 11:45:36 am
No tiene validez sin la firma del registrador en la última página

DE: MUNICIPIO DE PEREIRA
A: GOMEZ OSSA CARLOS JAIRO CC# 10095995

NRO TOTAL DE ANOTACIONES: *8*

SALVEDADES: (Información Anterior o Corregida)

Anotación Nro: 3 No. corrección: 1 Radicación: CE-123 Fecha: 11/3/1997
CORREGIDO NOMBRE Y CEDULA ANOT.3
Anotación Nro: 6 No. corrección: 1 Radicación: 1997-CJ373 Fecha: 4/6/1997
CORREGIDO EN ANOT.6 NOMBRE DEL DEUDOR VALE 97-CJ373

FIN DE ESTE DOCUMENTO

El interesado debe comunicar cualquier falla o error en el registro de los documentos

USUARIO: 4090 impreso por: 4090
TURNO: 2006-290-1-66460 FECHA:8/9/2006



El registrador REGISTRADOR PRINCIPAL FRANCISCO JAVIER CEDENO ROJAS

)

)

)

)

)

Nro Matrícula: 290-146773

COPIA SIMPLE A SOLICITUD DE ENTIDAD EXENTA, ORGANOS DE CONTROL O JUDICIALES

Impreso el 8 de Septiembre de 2006 a las 11:40:13 am
No tiene validez sin la firma del registrador en la última página

CIRCULO REGISTRAL: 290 PEREIRA DEPTO: RISARALDA MUNICIPIO: PEREIRA VEREDA: SAN JOAQUIN
FECHA APERTURA: 1/10/2002 RADICACIÓN: 2002-19061 CON: ESCRITURA DE 20/9/2002

ESTADO DEL FOLIO: **ACTIVO**

COD CATASTRAL:
COD CATASTRAL ANT: SIN INFORMACION

=====

DESCRIPCIÓN: CABIDA Y LINDEROS:

CONTENIDOS EN ESCRITURA NRO 3056 DE FECHA 16-09-2002 EN NOTARIA UNICA DE DOSQUEBRADAS LFRANJA DE TERRENO CON AREA DE 4.349.47 MTS2 (ART.11 DEL DECRETO 1711 DE JULIO 6/1984).

COMPLEMENTACIÓN:

EL SEVOR JHON JAIRO OSPINA MEJIA, ADQUIRIO EL PREDIO EN MAYOR PORCION POR COMPRA QUE HICIERA A RUBEN RODRIGO GOMEZ OSSA, SEGUN CONSTA EN LA ESC. # 1362 DEL 04-04-97, DE LA NOTARIA 1A. DE PEREIRA REG. EL 11-04-97, AL FOLIO 290-0067949. EL TRADENTE SEVOR GOMEZ OSSA, ADQUIRIO EN MAYOR PORCION, POR COMPRA QUE HICIERA A LUIS FERNANDO GORDILLO CASTAÑO, MEDIANTE LA ESC. # 1621 DEL 15-07-92, DE LA NOTARIA 4A. DE PEREIRA, REG. EL 31-07-92, AL FOLIO ENUNCIADO. LUIS FERNANDO GORDILLO CASTAÑO, ADQUIRIO EN MAYOR PORCION, POR COMPRA QUE HICIERA A CARLOS JAIRO GOMEZ OSSA, POR ESC. # 676 DEL 09-04-91, OTORGADA EN LA NOTARIA 4A. DE PEREIRA Y REG. EL 10-04-91, AL FOLIO ANTES CITADO. CARLOS JAIRO GOMEZ OSSA, ADQUIRIO EN MAYOR PORCION, POR COMPRA A MIGUEL ANGEL DIAZ HINESTROZA, MEDIANTE ESC. # 1801 DEL 28-04-87, DE LA NOTARIA 1A. DE PEREIRA, REG. EL 29-07-88, AL FOLIO ANTERIORMENTE CITADO. MIGEL ANGEL DIAZ HINESTROZA, ADQUIRIO EL PREDIO EN MAYOR EXTENSION, POR ADJUDICACION QUE SE LE HIZO EN LA SUCESION DE LUIS CARLOS DIAZ HERNANDEZ. APROBADO POR EL JUZGADO 3. CIVIL DEL CTO. DE PEREIRA, EN SENTENCIA DE FECHA 18 DE ENERO DE 1.972. REGISTRADA EL 19 DE JUNIO DE 1.972, EN LA MATRÍCULA INMOBILIARIA N. 290-0009237. EL TRADENTE, ADQUIRIO EN MAYOR EXTENSION, POR ADJUDICACION QUE SE LE HIZO EN LA SUCESION DE MARIA TERESA HINESTROZA AGUIRRE, APROBADO POR EL JUZGADO 1. CIVIL DEL CTO. DE PEREIRA EN SENTENCIA DE FECHA 17 DE OCTUBRE DE 1.955, REGISTRADA EL 26 DE LOS MISMOS MES Y AÑO, EN EL L.1. T.6. FL.125, PTDA. N. 2470

DIRECCIÓN DEL INMUEBLE Tipo de predio: RURAL

1) SECTOR VEREDA SAN JOAQUIN, PARAJE NUEVO SOL # LFRANJA DE TERRENO LA FRANJA DE TERRENO

MATRÍCULA ABIERTA CON BASE EN LA(s) SIGUIENTE(S) MATRÍCULA(S) (En caso de Integración y otros)
290-67949

ANOTACIÓN: Nro: 1 Fecha 20/9/2002 Radicación 2002-19061

DOC: ESCRITURA 3056 DEL: 16/9/2002 NOTARIA UNICA DE DOSQUEBRADAS VALOR ACTO: \$ 0

ESPECIFICACION: OTRO : 0915 DESENGLOBE

PERSONAS QUE INTERVIENEN EN EL ACTO (X-Titular de derecho real del dominio, I-Titular de dominio incompleto)

A: OSPINA MEJIA JHON JAIRO CC# 4561407 X

ANOTACIÓN: Nro: 2 Fecha 20/9/2002 Radicación 2002-19061

DOC: ESCRITURA 3056 DEL: 16/9/2002 NOTARIA UNICA DE DOSQUEBRADAS VALOR ACTO: \$ 96,226,522

ESPECIFICACION: MODO DE ADQUISICION : 0125 COMPRAVENTA

PERSONAS QUE INTERVIENEN EN EL ACTO (X-Titular de derecho real del dominio, I-Titular de dominio incompleto)

DE: OSPINA MEJIA JHON JAIRO CC# 4561407

A: INSTITUTO NACIONAL DE VIAS-INVIAS X

NRO TOTAL DE ANOTACIONES: *2*

OFICINA DE REGISTRO DE INSTRUMENTOS PÚBLICOS
DE PEREIRA
CERTIFICADO DE TRADICIÓN
MATRÍCULA INMOBILIARIA

Página: 2

Nro Matrícula: 290-146773

COPIA SIMPLE A SOLICITUD DE ENTIDAD EXENTA, ORGANOS DE CONTROL O JUDICIALES


Impreso el 8 de Septiembre de 2006 a las 11:40:13 am
No tiene validez sin la firma del registrador en la última página

FIN DE ESTE DOCUMENTO

El interesado debe comunicar cualquier falla o error en el registro de los documentos

USUARIO: 4090 impreso por: 4090

TURNO: 2006-290-1-66437 FECHA: 8/9/2006



El registrador REGISTRADOR PRINCIPAL FRANCISCO JAVIER CEDENO ROJAS

OFICINA DE REGISTRO DE INSTRUMENTOS PÚBLICOS
DE PEREIRA
CERTIFICADO DE TRADICIÓN
MATRÍCULA INMOBILIARIA

Página: 1

Nro Matrícula: 290-127890

COPIA SIMPLE A SOLICITUD DE ENTIDAD EXENTA, ORGANOS DE CONTROL O JUDICIALES

Impreso el 8 de Septiembre de 2006 a las 11:38:30 am
No tiene validez sin la firma del registrador en la última página

CIRCULO REGISTRAL: 290 PEREIRA DEPTO: RISARALDA MUNICIPIO: PEREIRA VEREDA: SAN JOAQUIN
FECHA APERTURA: 18/7/1997 RADICACIÓN: 1997-13954 CON: ESCRITURA DE 17/7/1997

ESTADO DEL FOLIO: **ACTIVO**

COD CATASTRAL:

COD CATASTRAL ANT: SIN INFORMACION

=====

DESCRIPCIÓN: CABIDA Y LINDEROS:

CONTENIDOS EN ESCRITURA NRO 2903 DE FECHA 17-07-97 EN NOTARIA 1 DE PEREIRA LOTE NUMERO DOS "EL MICAY" CON AREA DE 220.567 MTS2 SEGUN DECRETO 1711 DE JULIO 6/84.

COMPLEMENTACIÓN:

JOSE FREDERMAN HINCAPIE PARRA ADQUIRIO EL PREDIO EN MAYOR EXTENSION POR COMPRAVENTA DE DERECHOS QUE HIZO A CONSUELO Y GUSTAVO RAMIREZ JIMENEZ MEDIANTE ESCRITURA 016 DEL 08.01.97. DE LA NOTARIA 6A. DE PEREIRA, REGISTRADA EN EL FOLIO DE MATRICULA INMOBILIARIA 290-0060249. JOSE FREDERMAN HINCAPIE PARRA, CONSUELO Y GUSTAVO RAMIREZ JIMENEZ ADQUIRIERON LA TOTALIDAD DEL PREDIO POR ADJUDICACION EN LA SUCESION DE OVIDIO RAMIREZ HOLGUIN MEDIANTE SENTENCIA DEL 15.10.96. DEL JUZGADO PRIMERO DE FAMILIA, REGISTRADA EN EL FOLIO 290-0060249. OVIDIO RAMIREZ HOLGUIN ADQUIRIO POR COMPRAVENTA QUE HIZO A HINCAPIE ZAPATA ENRIQUE MEDIANTE ESCRITURA 158 DEL 21.01.74 DE LA NOTARIA 3A. DE PEREIRA REGISTRADA EN EL FOLIO 290-0060249.

DIRECCIÓN DEL INMUEBLE Tipo de predio: SIN INFORMACION

1) LOTE 2 # EL MICAY

MATRÍCULA ABIERTA CON BASE EN LA(s) SIGUIENTE(S) MATRICULA(S) (En caso de Integración y otros)
290-60249

ANOTACIÓN: Nro: 1 Fecha 17/7/1997 Radicación 1997-13954

DOC: ESCRITURA 2903 DEL: 17/7/1997 NOTARIA 1 DE PEREIRA VALOR ACTO: \$ 0

ESPECIFICACION: OTRO : 914 DESENGLOBE

PERSONAS QUE INTERVIENEN EN EL ACTO (X-Titular de derecho real del dominio, I-Titular de dominio incompleto)

A: HINCAPIE PARRA JOSE FREDERMAN CC# 7504837

ANOTACIÓN: Nro: 2 Fecha 17/7/1997 Radicación 1997-13954

DOC: ESCRITURA 2903 DEL: 15/7/1997 NOTARIA 1 DE PEREIRA VALOR ACTO: \$ 0

ESPECIFICACION: GRAVAMEN : 210 HIPOTECA DE CUERPO CIERTO-ABIERTA SIN LIMITE DE CUANTIA

PERSONAS QUE INTERVIENEN EN EL ACTO (X-Titular de derecho real del dominio, I-Titular de dominio incompleto)

DE: HINCAPIE PARRA JOSE FREDERMAN CC# 7504837 X

A: BANCO CAFETERO - BANCAFE

ANOTACIÓN: Nro: 3 Fecha 2/9/1997 Radicación 1997-17475

DOC: ESCRITURA 3650 DEL: 28/8/1997 NOTARIA 1 DE PEREIRA VALOR ACTO: \$ 0

ESPECIFICACION: OTRO : 915 OTROS-ACLARACION DE LA ESCRITURA 2903 DEL 15-07-97 DE LA NOTARIA PRIMERA DE PEREIRA EN EL SENTIDO DE QUE SE CITA EL AREA CORRECTA DEL LOTE A DESENGLOBAR

PERSONAS QUE INTERVIENEN EN EL ACTO (X-Titular de derecho real del dominio, I-Titular de dominio incompleto)

A: HINCAPIE PARRA JOSE FREDERMAN CC# 7504837 X

ANOTACIÓN: Nro: 4 Fecha 18/7/2000 Radicación 2000-14548

DOC: SENTENCIA S.N. DEL: 28/6/2000 JUZGADO PRIMERO DE FAMILIA DE PEREIRA VALOR ACTO: \$ 0

ESPECIFICACION: MODO DE ADQUISICION : 150 ADJUDICACION-PARTICION ADICIONAL SE ADICIONAN OTROS HEREDEROS

OFICINA DE REGISTRO DE INSTRUMENTOS PÚBLICOS
DE PEREIRA
CERTIFICADO DE TRADICIÓN
MATRÍCULA INMOBILIARIA

Página: 2

Nro Matrícula: 290-127890

COPIA SIMPLE A SOLICITUD DE ENTIDAD EXENTA, ORGANOS DE CONTROL O JUDICIALES

Impreso el 8 de Septiembre de 2006 a las 11:38:30 am
No tiene validez sin la firma del registrador en la última página

PERSONAS QUE INTERVIENEN EN EL ACTO (X-Titular de derecho real del dominio, I-Titular de dominio incompleto)

DE: RAMIREZ HOLGUIN OVIDIO CC# 1257043
A: RAMIREZ SIERRA JOHANN GABRIEL X
A: HINCAPIE PARRA JOSE FREDERMAN CC# 7504837

ANOTACIÓN: Nro: 5 Fecha 5/2/2001 Radicación 2001-2471
DOC: ESCRITURA 247 DEL: 24/1/2001 NOTARIA 1 DE PEREIRA VALOR ACTO: \$ 120,000,000

Se cancela la anotación No, 2,

ESPECIFICACION: CANCELACION : 650 CANCELACION HIPOTECA CUERPO CIERTO

PERSONAS QUE INTERVIENEN EN EL ACTO (X-Titular de derecho real del dominio, I-Titular de dominio incompleto)

DE: BANCO CAFETERO - BANCAFE
A: HINCAPIE PARRA JOSE FREDERMAN CC# 7504837

ANOTACIÓN: Nro: 6 Fecha 5/2/2001 Radicación 2001-2471
DOC: ESCRITURA 247 DEL: 24/1/2001 NOTARIA 1 DE PEREIRA VALOR ACTO: \$ 2,910,821,037.12
ESPECIFICACION: LIMITACION AL DOMINIO : 351 TRANSFERENCIA DERECHOS DE CUOTA-DACION EN PAGO
DERECHOS EN ESTE Y OTRO

PERSONAS QUE INTERVIENEN EN EL ACTO (X-Titular de derecho real del dominio, I-Titular de dominio incompleto)

DE: HINCAPIE PARRA JOSE FREDERMAN CC# 7504837
A: BANCO CAFETERO - BANCAFE X

ANOTACIÓN: Nro: 7 Fecha 1/10/2002 Radicación 2002-19783
DOC: ESCRITURA 3085 DEL: 30/9/2002 NOTARIA 3 DE PEREIRA VALOR ACTO: \$ 5,630,000
ESPECIFICACION: LIMITACION AL DOMINIO : 0307 COMPRAVENTA DERECHOS DE CUOTA-3.94%

PERSONAS QUE INTERVIENEN EN EL ACTO (X-Titular de derecho real del dominio, I-Titular de dominio incompleto)

DE: RAMIREZ SIERRA JOHANN GABRIEL CC# 80056021
A: PINILLA MORALES PAULA MARCELA CC# 42156977 X

ANOTACIÓN: Nro: 8 Fecha 3/2/2005 Radicación 2005-2319
DOC: ESCRITURA 142 DEL: 18/1/2005 NOTARIA 3 DE PEREIRA VALOR ACTO: \$ 0
ESPECIFICACION: OTRO : 0901 ACLARACION-ASL CONTENIDO DE LA ESC.PCA 3085 DEL 30-09-02 NOT.3A
PEREIRA EN EL SENTIDO DE DEJAR PLENAMENTE ESTABLECIDO EL PORCENTAJE REAL QUE SE TRANSFIERE QUE ES
3.92803258124%

PERSONAS QUE INTERVIENEN EN EL ACTO (X-Titular de derecho real del dominio, I-Titular de dominio incompleto)

A: PINILLA MORALES PAULA MARCELA CC# 42156977
A: RAMIREZ SIERRA JOHANN GABRIEL CC# 80056021

ANOTACIÓN: Nro: 9 Fecha 7/4/2005 Radicación 2005-6712
DOC: ESCRITURA 00695 DEL: 7/3/2005 NOTARIA 38 DE BOGOTA VALOR ACTO: \$ 0
ESPECIFICACION: MODO DE ADQUISICION : 0102 ACTA ENTREGA DE INMUEBLES A ENTIDAD-SOBRE DERECHO DE
CUOTA DEL 96.07% EN ESTE Y OTRO

PERSONAS QUE INTERVIENEN EN EL ACTO (X-Titular de derecho real del dominio, I-Titular de dominio incompleto)

DE: BANCO CAFETERO S.A.
A: GRANBANCO S.A. X

ANOTACIÓN: Nro: 10 Fecha 9/9/2005 Radicación 2005-18013
DOC: ESCRITURA 5758 DEL: 17/8/2005 NOTARIA 38 DE BOGOTA VALOR ACTO: \$ 0

Nro Matricula: 290-127890

COPIA SIMPLE A SOLICITUD DE ENTIDAD EXENTA, ORGANOS DE CONTROL O JUDICIALES

Impreso el 8 de Septiembre de 2006 a las 11:38:30 am
No tiene validez sin la firma del registrador en la última página

ESPECIFICACION: OTRO : 0901 ACLARACION-Y ADICION A LA ESCRITURA PUBLICA #695 DEL 07-03-05 DE LA
NOTARIA 38 DE BOGOTA EN CUANTO A CLARAR EN ESTE PREDIO EL PORCENTAJE CEDIDO 96.07196741876%

PERSONAS QUE INTERVIENEN EN EL ACTO (X-Titular de derecho real del dominio, I-Titular de dominio incompleto)

DE: BANCO CAFETERO

A: GRANBANCO S.A.

NRO TOTAL DE ANOTACIONES: *10*

SALVEDADES: (Información Anterior o Corregida)

Anotación Nro: 10 No. corrección: 1 Radicación: C2005-815 Fecha: 23/9/2005


AGREGADA ANOTACION VALE POR OMISION EN CALIFICACION T.C.C2005-815

FIN DE ESTE DOCUMENTO

El interesado debe comunicar cualquier falla o error en el registro de los documentos

USUARIO: 4090 impreso por: 4090

TURNO: 2006-290-1-66425 FECHA: 8/9/2006



El registrador REGISTRADOR PRINCIPAL FRANCISCO JAVIER CEDENO ROJAS

(5)

))

4

)

)

Nro Matrícula: 290-146775

COPIA SIMPLE A SOLICITUD DE ENTIDAD EXENTA, ORGANOS DE CONTROL O JUDICIALES

Impreso el 8 de Septiembre de 2006 a las 11:35:42 am
No tiene validez sin la firma del registrador en la última página

CIRCULO REGISTRAL: 290 PEREIRA DEPTO: RISARALDA MUNICIPIO: PEREIRA VEREDA: SAN JOAQUIN
FECHA APERTURA: 1/10/2002 RADICACIÓN: 2002-19061 CON: ESCRITURA DE 20/9/2002

COD CATASTRAL:
COD CATASTRAL ANT: SIN INFORMACION

ESTADO DEL FOLIO: **ACTIVO**

=====

DESCRIPCIÓN: CABIDA Y LINDEROS:

CONTENIDOS EN ESCRITURA NRO 3056 DE FECHA 16-09-2002 EN NOTARIA UNICA DE DOSQUEBRADAS LOTE DE TERRENO 2 CON AREA DE 79.763.99 MTS2 (ART.11 DEL DECRETO 1711 DE JULIO 6/1984).

COMPLEMENTACIÓN:

EL SEÑOR JHON JAIRO OSPINA MEJIA, ADQUIRIO EL PREDIO EN MAYOR PORCION POR COMPRA QUE HICIERA A RUBEN RODRIGO GOMEZ OSSA. SEGUN CONSTA EN LA ESC. # 1362 DEL 04-04-97, DE LA NOTARIA 1A. DE PEREIRA REG. EL 11-04-97, AL FOLIO 290-0067949. EL TRADENTE SEÑOR GOMEZ OSSA, ADQUIRIO EN MAYOR PORCION, POR COMPRA QUE HICIERA A LUIS FERNANDO GORDILLO CASTAÑO, MEDIANTE LA ESC. # 1621 DEL 15-07-92, DE LA NOTARIA 4A. DE PEREIRA, REG. EL 31-07-92, AL FOLIO ENUNCIADO. LUIS FERNANDO GORDILLO CASTAÑO, ADQUIRIO EN MAYOR PORCION, POR COMPRA QUE HICIERA A CARLOS JAIRO GOMEZ OSSA, POR ESC. # 676 DEL 09-04-91, OTORGADA EN LA NOTARIA 4A. DE PEREIRA Y REG. EL 10-04-91, AL FOLIO ANTES CITADO. CARLOS JAIRO GOMEZ OSSA, ADQUIRIO EN MAYOR PORCION, POR COMPRA A MIGUEL ANGEL DIAZ HINESTROZA, MEDIANTE ESC. # 1801 DEL 28-04-87, DE LA NOTARIA 1A. DE PEREIRA, REG. EL 29-07-88, AL FOLIO ANTERIORMENTE CITADO. MIGUEL ANGEL DIAZ HINESTROZA, ADQUIRIO EL PREDIO EN MAYOR EXTENSION, POR ADJUDICACION QUE SE LE HIZO EN LA SUCESIÓN DE LUIS CARLOS DIAZ HERNANDEZ. APROBADO POR EL JUZGADO 3. CIVIL DEL CTO. DE PEREIRA, EN SENTENCIA DE FECHA 18 DE ENERO DE 1.972, REGISTRADA EL 19 DE JUNIO DE 1.972, EN LA MATRÍCULA INMOBILIARIA N. 290-0009237. EL TRADENTE, ADQUIRIO EN MAYOR EXTENSION, POR ADJUDICACION QUE SE LE HIZO EN LA SUCESION DE MARIA TERESA HINESTROZA AGUIRRE, APROBADO POR EL JUZGADO 1. CIVIL DEL CTO. DE PEREIRA EN SENTENCIA DE FECHA 17 DE OCTUBRE DE 1.955, REGISTRADA EL 26 DE LOS MISMOS MES Y AÑO, EN EL L.1. T.6. FL.125, PTDA. N. 2470

DIRECCIÓN DEL INMUEBLE Tipo de predio: RURAL

1) SECTOR VEREDA SAN JOAQUIN, PARAJE NUEVO SOL # LOTE DE TERRENO 2

MATRÍCULA ABIERTA CON BASE EN LA(S) SIGUIENTE(S) MATRÍCULA(S) (En caso de Integración y otros)
290-67949

ANOTACIÓN: Nro: 1 Fecha 20/9/2002 Radicación 2002-19061
DOC: ESCRITURA 3056 DEL: 16/9/2002 NOTARIA UNICA DE DOSQUEBRADAS VALOR ACTO: \$ 0
ESPECIFICACION: OTRO : 0915 DESENGLOBE
PERSONAS QUE INTERVIENEN EN EL ACTO (X-Titular de derecho real del dominio, I-Titular de dominio incompleto)
A: OSPINA MEJIA JHON JAIRO CC# 4561407 X

ANOTACIÓN: Nro: 2 Fecha 25/10/2004 Radicación 2004-23314
DOC: ESCRITURA 5009 DEL: 19/10/2004 NOTARIA 1 DE PEREIRA VALOR ACTO: \$ 61,506,000
ESPECIFICACION: MODO DE ADQUISICION : 0125 COMPRAVENTA-ESTE PREDIO Y OTRO
PERSONAS QUE INTERVIENEN EN EL ACTO (X-Titular de derecho real del dominio, I-Titular de dominio incompleto)
DE: OSPINA MEJIA JHON JAIRO CC# 4561407
A: INVERSIONES ANSA LTDA. NIT# 8002408046 X
A: VELEZ HERMANOS Y CIA LTDA NIT# 8914122480 X

ANOTACIÓN: Nro: 3 Fecha 25/10/2004 Radicación 2004-23314

OFICINA DE REGISTRO DE INSTRUMENTOS PÚBLICOS
DE PEREIRA
CERTIFICADO DE TRADICIÓN
MATRÍCULA INMOBILIARIA

Página: 2

Nro Matrícula: 290-146775

COPIA SIMPLE A SOLICITUD DE ENTIDAD EXENTA, ORGANOS DE CONTROL O JUDICIALES

Impreso el 8 de Septiembre de 2006 a las 11:35:42 am
No tiene validez sin la firma del registrador en la última página

DOC: ESCRITURA 5009 DEL: 19/10/2004 NOTARIA 1 DE PEREIRA VALOR ACTO: \$ 0
ESPECIFICACION: GRAVAMEN : 0205 HIPOTECA CON CUANTIA INDETERMINADA
PERSONAS QUE INTERVIENEN EN EL ACTO (X-Titular de derecho real del dominio, I-Titular de dominio incompleto)
DE: INVERSIONES ANSA LTDA. NIT# 8002408046 X
DE: VELEZ HERMANOS Y CIA LTDA NIT# 8914122480 X
A: OSPINA MEJIA JHON JAIRO CC# 4561407

ANOTACIÓN: Nro: 4 Fecha 21/4/2005 Radicación 2005-7712

DOC: ESCRITURA 1506 DEL: 13/4/2005 NOTARIA 1 DE PEREIRA VALOR ACTO: \$ 5,000,000

Se cancela la anotación No, 3,

ESPECIFICACION: CANCELACION : 0843 CANCELACION POR VOLUNTAD DE LAS PARTES-CANCELACION HIPOTECA ESTA Y OTRA
PERSONAS QUE INTERVIENEN EN EL ACTO (X-Titular de derecho real del dominio, I-Titular de dominio incompleto)
DE: OSPINA MEJIA JHON JAIRO CC# 4561407
A: SOCIEDAD VELEZ HERMANOS Y CIA LTDA
A: INVERSIONES ANSA LTDA

NRO TOTAL DE ANOTACIONES: *4*

FIN DE ESTE DOCUMENTO

El interesado debe comunicar cualquier falla o error en el registro de los documentos

USUARIO: 4090 impreso por: 4090

TURNO: 2006-290-1-66410 FECHA: 8/9/2006



El registrador REGISTRADOR PRINCIPAL FRANCISCO JAVIER CEDENO ROJAS

Nro Matricula: 290-146779

COPIA SIMPLE A SOLICITUD DE ENTIDAD EXENTA, ORGANOS DE CONTROL O JUDICIALES

Impreso el 8 de Septiembre de 2006 a las 11:36:42 am
No tiene validez sin la firma del registrador en la última página

CIRCULO REGISTRAL: 290 PEREIRA DEPTO: RISARALDA MUNICIPIO: PEREIRA VEREDA: SAN JOAQUIN
FECHA APERTURA: 1/10/2002 RADICACIÓN: 2002-19068 CON: ESCRITURA DE 20/9/2002

ESTADO DEL FOLIO: **ACTIVO**

COD CATASTRAL:
COD CATASTRAL ANT: SIN INFORMACION

=====

DESCRIPCIÓN: CABIDA Y LINDEROS:

CONTENIDOS EN ESCRITURA NRO 3057 DE FECHA 16-09-2002 EN NOTARIA UNICA DE DOSQUERBRADAS LOTE DE TERRENO 2 CON AREA DE 25.260.05 MTS2 (ART.11 DEL DECRETO 1711 DE JULIO 6/1984).

COMPLEMENTACIÓN:

LUIS FERNANDO MEJIA MEJIA, ADQUIRIO EL PREDIO EN MAYOR PORCION, POR COMPRA A ANA MARIA RESTREPO ARBELAEZ, SEGUN CONSTA EN LA ESC. # 1361 DEL 04-04-97, DE LA NOTARIA 1A. DE PEREIRA, REG. EL 11-04-97 AL FOLIO 290-001913. ANA MARIA RESTREPO ARBELAEZ, ADQUIRIO EN MAYOR PORCION POR COMPRA QUE HICIERA A LUIS FERNANDO GORDILLO CASTAÑO, POR ESC. # 858 DEL 15-04-92, CORRIDO EN LA NOTARIA 4A. DE PEREIRA, Y REG. EL 21-05-92, AL FOLIO ANTES CITADO. LUIS FERNANDO GORDILLO CASTAÑO, ADQUIRIO EN MAYOR PORCION, POR COMPRA A ANTONIO RESTREPO URICOCHEA, MEDIANTE LA ESCRITURA DEL 09-04-91 DE LA NOTARIA 4A. DE PEREIRA, REG. EL 10-04-91, AL FOLIO ANTES ENUNCIADO. ANTONIO RESTREPO URICOCHEA, ADQUIRIO EN MAYOR PORCION, POR ADJUDICACION QUE SE LE HICIERA EN LIQUIDACION DE LA COMUNIDAD, CON EL SEÑOR FRANCISCO ALBERTO ARIAS ESPARZA, MEDIANTE LA ESC. # 3575 DEL 05-12-75, DE LA NOTARIA 3A. DE PEREIRA, REG. EL 29-01-76 AL FOLIO YA ANOTADO.

DIRECCIÓN DEL INMUEBLE Tipo de predio: RURAL

1) SECTOR PARAJE SAN JOAQUIN # LOTE DE TERRENO 2

MATRÍCULA ABIERTA CON BASE EN LA(S) SIGUIENTE(S) MATRÍCULA(S) (En caso de Integración y otros)
290-1913

ANOTACIÓN: Nro: 1 Fecha 20/9/2002 Radicación 2002-19068

DOC: ESCRITURA 3057 DEL: 16/9/2002 NOTARIA UNICA DE DOSQUERBRADAS VALOR ACTO: \$ 0

ESPECIFICACION: OTRO : 0915 DESENGLOBE

PERSONAS QUE INTERVIENEN EN EL ACTO (X-Titular de derecho real del dominio, I-Titular de dominio incompleto)

A: MEJIA MEJIA LUIS FERNANDO CC# 10244600 X

ANOTACIÓN: Nro: 2 Fecha 25/10/2004 Radicación 2004-23313

DOC: ESCRITURA 5010 DEL: 19/10/2004 NOTARIA 1 DE PEREIRA VALOR ACTO: \$ 78,260,000

ESPECIFICACION: MODO DE ADQUISICION : 0125 COMPRAVENTA-ESTE PREDIO Y DOS MAS.

PERSONAS QUE INTERVIENEN EN EL ACTO (X-Titular de derecho real del dominio, I-Titular de dominio incompleto)

DE: MEJIA MEJIA LUIS FERNANDO CC# 10244600

A: INVERSIONES ANSA LTDA. NIT# 8002408046 X

A: VELEZ HERMANOS Y CIA LTDA NIT# 8914122480 X

ANOTACIÓN: Nro: 3 Fecha 25/10/2004 Radicación 2004-23313

DOC: ESCRITURA 5010 DEL: 19/10/2004 NOTARIA 1 DE PEREIRA VALOR ACTO: \$ 0

ESPECIFICACION: GRAVAMEN : 0205 HIPOTECA CON CUANTIA INDETERMINADA

PERSONAS QUE INTERVIENEN EN EL ACTO (X-Titular de derecho real del dominio, I-Titular de dominio incompleto)

DE: INVERSIONES ANSA LTDA. NIT# 8002408046 X

DE: VELEZ HERMANOS Y CIA LTDA NIT# 8914122480 X

A: MEJIA MEJIA LUIS FERNANDO CC# 10244600

OFICINA DE REGISTRO DE INSTRUMENTOS PÚBLICOS
DE PEREIRA
CERTIFICADO DE TRADICIÓN
MATRÍCULA INMOBILIARIA

Página: 2

Nro Matrícula: 290-146779

COPIA SIMPLE A SOLICITUD DE ENTIDAD EXENTA, ORGANOS DE CONTROL O JUDICIALES

Impreso el 8 de Septiembre de 2006 a las 11:36:42 am
No tiene validez sin la firma del registrador en la última página

ANOTACIÓN: Nro: 4 Fecha 21/4/2005 Radicación 2005-7711
DOC: ESCRITURA 1505 DEL: 13/4/2005 NOTARIA 1 DE PEREIRA VALOR ACTO: \$ 5,000,000

Se cancela la anotación No, 3,

ESPECIFICACION: CANCELACION : 0843 CANCELACION POR VOLUNTAD DE LAS PARTES-CANCELACION HIPOTECA ESTE Y DOS MAS PERSONAS QUE INTERVIENEN EN EL ACTO (X-Titular de derecho real del dominio, I-Titular de dominio incompleto)

DE: MEJIA MEJIA LUIS FERNANDO CC# 10244600

A: SOCIEDAD VELEZ HERMANOS Y CIA LTDA

A: INVERSIONES ANSA LTDA

NRO TOTAL DE ANOTACIONES: *4*

FIN DE ESTE DOCUMENTO

El interesado debe comunicar cualquier falla o error en el registro de los documentos

USUARIO: 4090 impreso por: 4090
TURNO: 2006-290-1-66415 FECHA: 8/9/2006



El registrador REGISTRADOR PRINCIPAL FRANCISCO JAVIER CEDENO ROJAS

Nro Matricula: 290-21048

FOLIO CERRADO

COPIA SIMPLE A SOLICITUD DE ENTIDAD EXENTA, ORGANOS DE CONTROL O JUDICIALES

Impreso el 8 de Septiembre de 2006 a las 11:34:03 am
No tiene validez sin la firma del registrador en la última página

CIRCULO REGISTRAL: 290 PEREIRA DEPTO: RISARALDA MUNICIPIO: PEREIRA VEREDA: SAN JOAQUIN
FECHA APERTURA: 3/1/1978 RADICACIÓN: 77007954 CON: HOJAS DE CERTIFICADO DE 29/12/1977

COD CATASTRAL:
COD CATASTRAL ANT: 00-03-0444

ESTADO DEL FOLIO. **CERRADO**

DESCRIPCIÓN: CABIDA Y LINDEROS:

UN LOTE DE TERRENO, QUE TIENE UNA CABIDA DE TRES HECTAREAS Y CUARTO MAS O MENOS, QUE LINDA: PARTIENDO DEL MOJON DE PIEDRA PUESTO EN EL AMAGAMIENTO MAYOR, LINDERO CON EL LOTE NUMERO 2 ADJUDICADO A TERESITA DEL NIÑO JESUS CANO, SE SIGUE HACIA ARRIBA POR EL AMAGAMIENTO MAYOR, LINDANDO CON TERRENO DE LAS GRANJAS INFANTILES, HASTA ENCONTRAR OTRO MOJON DE PIEDRA, PUESTO AL PIE DE UN NACEDERO, SE SIGUE LUEGO, EN LINEA RECTA DETERMINADA POR VARIOS MOJONES DE PIEDRA LINDANDO CON LOS LOTES NOS. 5 Y 6 ADJUDICADOS A ALICIA Y JUDITH CANO, RESPECTIVAMENTE HASTA EL MOJON SITUADO AL PIE DE UNA MATA DE CABUYA, DONDE NACE UN ZANJON SECO; SE SIGUE LUEGO HACIA ABAJO LINDANDO CON LA FINCA DE LA SEÑORA PAULINA MUÑOZ POR UNA CERCA HASTA ENCONTRAR UN MOJON DE PIEDRA; VOLTEA LUEGO A LA DERECHA Y SE SIGUE UNA LINEA RECTA DETERMINADA POR UN SURCO DE NACEDEROS Y VARIOS MOJONES DE PIEDRA, LINDANDO CON EL LOTE NUMERO DOS ADJUDICADO A LA HEREDERA TERESITA DEL NIÑO JESUS CANO, HASTA ENCONTRAR EL MOJON DE PIEDRA DE AMAGAMIENTO MAYOR PUNTO DE PARTIDA.-

COMPLEMENTACION:

AQUILINA SIERRA VDA DE CANO, ADQUIRIO CON MAYOR PORCION, POR ADJUDICACION QUE SE LE HIZO EN LA SUCESION DE RAMON NICOLAS CANO, APROBADA POR EL JUZGADO 5. C. MPAL DE PEREIRA, EN SENTENCIA DE FECHA 9 DE SEPTIEMBRE DE 1.966, REGISTRADA EL 5 DE OCTUBRE SIGUIENTE, EN EL LIBRO 1, IMPAR TOMO 4. FOLIO 156 PARTIDA 1.442.----- EL CAUSANTE ADQUIRIO ASI: PARTE, EN PARTICION DE BIENES CELEBRADA CON JORGE GOMEZ CASTRILLON, ESCRITURA # 310 DE 22 DE FEBRERO DE 1.956, NOTARIA 2. DE PEREIRA, REG. EL 18 DE MARZO DEL MISMO AÑO, EN EL LIBRO 1 TOMO 2. FOLIO 130, PARTIDA 672.----- OTRA PARTE, FUE ADQUIRIDA POR LA CONYUGE AQUILINA SIERRA DE CANO, POR COMPRA A JESUS ANTONIO ECHEVERRI, SEGUN ESCRITURA # 2.213 DE 22 DE DICIEMBRE DE 1.960 NOTARIA 1. DE PEREIRA, REGISTRADA EL 13 DE ENERO DE 1.961, EN EL LIBRO 1 IMPAR TOMO 1. FOLIO 21 BIS, PARTIDA 25.----- EL TRADENTE COMPRO ESTE PARTE A OBDULIA LOPEZ VDA DE MONSALVE, SEGUN ESCRITURA # 1.442 DE 18 DE AGOSTO DE 1.960, NOTARIA 1. DE PEREIRA, REGISTRADA EL 27 DE LOS MISMOS, EN EL LIBRO 1, PAR, TOMO 3. FOLIO 550 PARTIDA 1.154.----- LA TRADENTE ADQUIRIO DICHA PARTE, POR ADJUDICACION QUE SE LE HIZO EN LA SUCESION DE JUAN BAUTISTA MONSALVE, APROBADA POR EL JUZGADO CIVIL CTO, DE PEREIRA, EN SENTENCIA DE FECHA 26 DE JULIO DE 1.951, REGISTRADA EL 9 DE OCTUBRE DEL MISMO AÑO, EN EL LIBRO DE C.M TOMO 2. FOLIO 170 PARTIDA 486.- RAMON NICOLAS CANO ECHEVERRI, ADQUIRIO OTRA PARTE, POR COMPRA A ANIBAL ANGEL, SEGUN ESCRITURA # 909 DE 15 DE MAYO DE 1.963, NOTARIA 1. DE PEREIRA, REGISTRADA EL 29 DE LOS MISMOS, EN EL LIBRO 1, IMPAR TOMO 3. FOLIO 277 PARTIDA 890.----- EL TRADENTE COMPRO ESTA PARTE A ANA MARIA MONSALVE LOPEZ, SEGUN ESCRITURA # 2.019 DE 5 DE NOVIEMBRE DE 1.953, NOTARIA 2. DE PEREIRA, REGISTRADA EL 9 DE LOS MISMOS, EN EL LIBRO 1 TOMO 5 FOLIO 246 PARTIDA 3.003.-----

DIRECCIÓN DEL INMUEBLE Tipo de predio: RURAL

1) "LA CECILIA"

Nro Matrícula: 290-21048

FOLIO CERRADO

COPIA SIMPLE A SOLICITUD DE ENTIDAD EXENTA, ORGANOS DE CONTROL O JUDICIALES

Impreso el 8 de Septiembre de 2006 a las 11:34:03 am
No tiene validez sin la firma del registrador en la última página

MATRÍCULA ABIERTA CON BASE EN LA(S) SIGUIENTE(S) MATRÍCULA(S) (En caso de Integración y otros)

ANOTACIÓN: Nro: 001 Fecha 12/6/1971 Radicación
DOC: SENTENCIA S.N. DEL: 28/5/1971 JUZG. 1 C.C.TO. DE PEREIRA VALOR ACTO: \$ 8,000
ESPECIFICACION: MODO DE ADQUISICION : 150 ADJUDICACION SUCESION
PERSONAS QUE INTERVIENEN EN EL ACTO (X-Titular de derecho real del dominio, I-Titular de dominio incompleto)
DE: SIERRA VDA DE CAÑO AQUILINA
A: CAÑO SIERRA RAMON X

ANOTACIÓN: Nro: 002 Fecha 29/12/1977 Radicación
DOC: ESCRITURA 2407 DEL: 27/12/1977 NOTARIA 1. DE PEREIRA VALOR ACTO: \$ 80,000
ESPECIFICACION: MODO DE ADQUISICION : 101 COMPRAVENTA
PERSONAS QUE INTERVIENEN EN EL ACTO (X-Titular de derecho real del dominio, I-Titular de dominio incompleto)
DE: CAÑO SIERRA RAMON CC# 1412200
A: OSORIO CABAL LUIS GERARDO CC# 1355215 X
A: ARCILA OSORIO LUIS GONZALO CC# 4509244 X

ANOTACIÓN: Nro: 003 Fecha 28/5/1987 Radicación 875755
DOC: ESCRITURA 2142 DEL: 21/5/1987 NOTARIA 1. DE PEREIRA VALOR ACTO: \$ 750,000
ESPECIFICACION: LIMITACION AL DOMINIO : 351 COMPRAVENTA 2/6 EN COMUN Y PROINDIVISO (RESERVANDOSE 1/6 PARTES).
PERSONAS QUE INTERVIENEN EN EL ACTO (X-Titular de derecho real del dominio, I-Titular de dominio incompleto)
DE: ARCILA OSORIO LUIS GONZALO CC# 4509244
A: OSORIO DE ARCILA RAQUEL CC# 24908430 X
A: ARCILA OSORIO LUZ MILA CC# 24923692 X

ANOTACIÓN: Nro: 004 Fecha 21/9/1993 Radicación 9316204
DOC: ESCRITURA 5390 DEL: 16/9/1993 NOTARIA 1. DE PEREIRA VALOR ACTO: \$ 128,788,000
ESPECIFICACION: MODO DE ADQUISICION : 150 ADJUDICACION SUCESION
PERSONAS QUE INTERVIENEN EN EL ACTO (X-Titular de derecho real del dominio, I-Titular de dominio incompleto)
DE: OSORIO CABAL LUIS GERARDO
A: USMA DE OSORIO MAGNOLIA X

ANOTACIÓN: Nro: 005 Fecha 27/10/1993 Radicación 18610
DOC: ESCRITURA 4799 DEL: 13/10/1993 NOTARIA 4. DE PEREIRA VALOR ACTO: \$ 4,000,000
ESPECIFICACION: LIMITACION AL DOMINIO : 351 COMPRAVENTA LA MITAD EN COMUN Y PROINDIVISO CON OTROS.
PERSONAS QUE INTERVIENEN EN EL ACTO (X-Titular de derecho real del dominio, I-Titular de dominio incompleto)
DE: USMA DE OSORIO MAGNOLIA
A: CASTAÑO MEJIA EDGAR CC# 10066881 X

ANOTACIÓN: Nro: 006 Fecha 3/11/1993 Radicación 9319069
DOC: ESCRITURA 3666 DEL: 11/8/1993 NOTARIA 4. DE PEREIRA VALOR ACTO: \$ 3,220,500
ESPECIFICACION: LIMITACION AL DOMINIO : 351 COMPRAVENTA LA MITAD.

Nro Matricula: 290-21048

FOLIO CERRADO

COPIA SIMPLE A SOLICITUD DE ENTIDAD EXENTA, ORGANOS DE CONTROL O JUDICIALES

Impreso el 8 de Septiembre de 2006 a las 11:34:03 am
No tiene validez sin la firma del registrador en la última página

PERSONAS QUE INTERVIENEN EN EL ACTO (X-Titular de derecho real del dominio, I-Titular de dominio incompleto)

DE: OSORIO DE ARCILA RAQUEL

DE: ARCILA OSORIO LUIS GONZALO

DE: ARCILA OSORIO LUZ MILA

A: CASTAÑO MEJIA EDGAR CC# 10066881 X

ANOTACIÓN: Nro: 007 Fecha 3/11/1993 Radicación 9319070

DOC: ESCRITURA 4379 DEL: 21/9/1993 NOTARIA 4. DE PEREIRA VALOR ACTO: \$ 0

ESPECIFICACION: OTRO : 999 ACLARACION A LA ESCRITURA 3666 DEL 11 DE AGOSTO DE 1.993 NOTARIA 4. DE PEREIRA EN EL SENTIDO DE ANOTAR LA MATRICULA INMOBILIARIA CORRECTA DEL INMUEBLE OBJETO DEL CONTRATO.-

PERSONAS QUE INTERVIENEN EN EL ACTO (X-Titular de derecho real del dominio, I-Titular de dominio incompleto)

A: CASTAÑO MEJIA EDGAR CC# 10066881 X

ANOTACIÓN: Nro: 008 Fecha 25/4/1994 Radicación 7434

DOC: ESCRITURA 973 DEL: 22/4/1994 NOTARIA 3. DE PEREIRA VALOR ACTO: \$ 0

ESPECIFICACION: GRAVAMEN : 210 HIPOTECA ABIERTA SIN LIMITE DE CUANTIA

PERSONAS QUE INTERVIENEN EN EL ACTO (X-Titular de derecho real del dominio, I-Titular de dominio incompleto)

DE: CASTAÑO MEJIA EDGAR X

A: RAMIREZ GONZALEZ ANA Y/O RAMIREZ GONZALEZ ANTONIO

ANOTACIÓN: Nro: 009 Fecha 4/10/1994 Radicación 9417838

DOC: OFICIO SJU 084 DEL: 30/9/1994 INDIVIDUAL DE PEREIRA VALOR ACTO: \$ 0

ESPECIFICACION: MEDIDA CAUTELAR : 380 GRAVAMEN VALORIZACION OBRAS NROS. 93-03 Y 885-92

PERSONAS QUE INTERVIENEN EN EL ACTO (X-Titular de derecho real del dominio, I-Titular de dominio incompleto)

DE: INSTITUTO DE DESARROLLO URBANO Y VALORIZACION

A: OSORIO DE ARCILA RAQUEL

ANOTACIÓN: Nro: 010 Fecha 7/12/1994 Radicación 22040

DOC: OFICIO 097 DEL: 2/12/1994 INDIVIDUAL DE PEREIRA VALOR ACTO: \$ 0

Se cancela la anotación No, 009,

ESPECIFICACION: CANCELACION : 781 CANCELACION GRAVAMEN DE VALORIZACION.-

PERSONAS QUE INTERVIENEN EN EL ACTO (X-Titular de derecho real del dominio, I-Titular de dominio incompleto)

DE: INSTITUTO DE DESARROLLO URBANO Y VALORIZACION

A: OSORIO DE ARCILA RAQUEL

ANOTACIÓN: Nro: 011 Fecha 17/3/1995 Radicación 955388

DOC: ESCRITURA 1088 DEL: 13/12/1994 NOTARIA 6. DE PEREIRA VALOR ACTO: \$ 45,000,000

ESPECIFICACION: MODO DE ADQUISICION : 101 COMPRAVENTA

PERSONAS QUE INTERVIENEN EN EL ACTO (X-Titular de derecho real del dominio, I-Titular de dominio incompleto)

DE: CASTAÑO MEJIA EDGAR

A: SERNA GARCIA JESUS ALBERTO CC# 10105570 X

OFICINA DE REGISTRO DE INSTRUMENTOS PÚBLICOS
DE PEREIRA
CERTIFICADO DE TRADICIÓN
MATRÍCULA INMOBILIARIA

Página: 4

Nro Matricula: 290-21048

FOLIO CERRADO

COPIA SIMPLE A SOLICITUD DE ENTIDAD EXENTA, ORGANOS DE CONTROL O JUDICIALES

Impreso el 8 de Septiembre de 2006 a las 11:34:03 am

No tiene validez sin la firma del registrador en la última página

ANOTACIÓN: Nro: 012 Fecha 15/6/1995 Radicación 11644
DOC: ESCRITURA 445 DEL: 16/3/1995 NOTARIA 1. DE CARTAGO VALOR ACTO: \$ 250,000,000
ESPECIFICACION: MODO DE ADQUISICION : 101 COMPRAVENTA
PERSONAS QUE INTERVIENEN EN EL ACTO (X-Titular de derecho real del dominio, I-Titular de dominio incompleto)
DE: SERNA GARCIA JESUS ALBERTO
A: PROMOTORA DE CONSTRUCCIONES HAMBURGO LIMITADA PROCAM LTDA NIT# 8001006587 X

ANOTACIÓN: Nro: 13 Fecha 27/10/2000 Radicación 2000-21749
DOC: ESCRITURA 3848 DEL: 26/10/2000 NOTARIA CUARTA DE PEREIRA VALOR ACTO: \$ 100,000,000
ESPECIFICACION: MODO DE ADQUISICION : 101 COMPRAVENTA
PERSONAS QUE INTERVIENEN EN EL ACTO (X-Titular de derecho real del dominio, I-Titular de dominio incompleto)
DE: PROMOTORA DE CONSTRUCCIONES HAMBURGO LIMITADA PROCAM LTDA NIT# 8001006587
A: GOMEZ IZA GERMAN CC# 10116686 X

ANOTACIÓN: Nro: 14 Fecha 22/3/2002 Radicación 2002-6099
DOC: ESCRITURA 1122 DEL: 14/3/2002 NOTARIA 4 DE PEREIRA VALOR ACTO: \$ 100,000,000
ESPECIFICACION: MODO DE ADQUISICION : 101 COMPRAVENTA
PERSONAS QUE INTERVIENEN EN EL ACTO (X-Titular de derecho real del dominio, I-Titular de dominio incompleto)
DE: GOMEZ IZA GERMAN CC# 10116686
A: SOCIEDAD GERENCIAR DEL SUR LTDA "GERENSUR LTDA" NIT# 8002546223 X

ANOTACIÓN: Nro: 15 Fecha 21/2/2003 Radicación 2003-4176
DOC: ESCRITURA 475 DEL: 10/2/2003 NOTARIA 2 DE PEREIRA VALOR ACTO: \$ 4,463,520
ESPECIFICACION: LIMITACION AL DOMINIO : 0344 SERVIDUMBRE DE TRANSITO PASIVA-DE TUBERIA PARA
ACUEDUCTO Y ALCANTARILLADO RESPECTO DE ESTE Y OTRO
PERSONAS QUE INTERVIENEN EN EL ACTO (X-Titular de derecho real del dominio, I-Titular de dominio incompleto)
DE: EMPRESA DE ACUEDUCTO Y ALCANTARILLADO DE PEREIRA S.A. E.S.P.
A: GERENCIAR DEL SUR LTDA. "GERENSUR LTDA."

ANOTACIÓN: Nro: 16 Fecha 23/4/2003 Radicación 2003-9015
DOC: ESCRITURA 948 DEL: 1/4/2003 NOTARIA 5 DE PEREIRA VALOR ACTO: \$ 100,000,000
ESPECIFICACION: MODO DE ADQUISICION : 0125 COMPRAVENTA
PERSONAS QUE INTERVIENEN EN EL ACTO (X-Titular de derecho real del dominio, I-Titular de dominio incompleto)
DE: SOCIEDAD GERENCIAR DEL SUR LTDA "GERENSUR LTDA" NIT# 8002546223
A: ILIAN DE ARENAS TERESITA CC# 24935618 X (TERESA)
A: ILIAN NARANJO CARMENZA CC# 24936258 X
A: ILIAN NARANJO AMPARO CC# 24948109 X
A: ARENAS ILIAN ADRIANA CC# 42091263 X
A: ILIAN NARANJO CLARA INES CC# 41768116 X
A: ARENAS ILIAN ANA MARIA CC# 42084055 X

ANOTACIÓN: Nro: 17 Fecha 14/2/2005 Radicación 2005-3096

Nro Matricula: 290-21048

FOLIO CERRADO

COPIA SIMPLE A SOLICITUD DE ENTIDAD EXENTA, ORGANOS DE CONTROL O JUDICIALES

Impreso el 8 de Septiembre de 2006 a las 11:34:03 am
No tiene validez sin la firma del registrador en la última página

DOC: OFICIO 69 DEL: 11/2/2005 ALCALDIA DE PEREIRA DE PEREIRA VALOR ACTO: \$ 0
ESPECIFICACION: OTRO : 0914 DELIMITACION UNIDAD DE ACTUACION URBANISTICA

PERSONAS QUE INTERVIENEN EN EL ACTO (X-Titular de derecho real del dominio, I-Titular de dominio incompleto)

DE: MUNICIPIO DE PEREIRA
A: ILIAN NARANJO CARMENZA
A: ILIAN NARANJO AMPARO
A: ILIAN NARANJO CLARA INES
A: ILIAN DE ARENAS TERESITA
A: ARENAS ILIAN ANA MARIA
A: ARENAS ILIAN ADRIANA

ANOTACIÓN: Nro: 18 Fecha 18/11/2005 Radicación 2005-23120

DOC: ESCRITURA 3855 DEL: 8/11/2005 NOTARIA 5 DE PEREIRA VALOR ACTO: \$ 100,000,000
ESPECIFICACION: MODO DE ADQUISICION : 0125 COMPRAVENTA

PERSONAS QUE INTERVIENEN EN EL ACTO (X-Titular de derecho real del dominio, I-Titular de dominio incompleto)

DE: ILIAN DE ARENAS TERESITA CC# 24935618
DE: ILIAN NARANJO CARMENZA CC# 24936258
DE: ILIAN NARANJO AMPARO CC# 24948109
DE: ILIAN NARANJO CLARA INES CC# 41768116
DE: ARENAS ILIAN ANA MARIA CC# 42084055
DE: ARENAS ILIAN ADRIANA CC# 42091263

A: SOCIEDAD GERENCIAR DEL SUR LTDA "GERENSUR LTDA" NIT# 8002546223 X

ANOTACIÓN: Nro: 19 Fecha 13/1/2006 Radicación 2006-806

DOC: ESCRITURA 4184 DEL: 29/11/2005 NOTARIA 5 DE PEREIRA VALOR ACTO: \$ 0
ESPECIFICACION: OTRO : 0902 ACTUALIZACION AREA-Y LINDEROS SEGUN EL LEVANTAMIENTO PLANIMETRICO
HECHO POR EL TOPOGRAFO JAIR ALVAREZ T.P. 002660 C.P.N.T. DE FECHA NOVIEMBRE DE 2005.

PERSONAS QUE INTERVIENEN EN EL ACTO (X-Titular de derecho real del dominio, I-Titular de dominio incompleto)

A: SOCIEDAD GERENCIAR DEL SUR LTDA "GERENSUR LTDA" NIT# 8002546223

ANOTACIÓN: Nro: 20 Fecha 13/1/2006 Radicación 2006-806

DOC: ESCRITURA 4184 DEL: 29/11/2005 NOTARIA 5 DE PEREIRA VALOR ACTO: \$ 0
ESPECIFICACION: OTRO : 0919 ENGLOBE

PERSONAS QUE INTERVIENEN EN EL ACTO (X-Titular de derecho real del dominio, I-Titular de dominio incompleto)

A: SOCIEDAD GERENCIAR DEL SUR LTDA "GERENSUR LTDA" NIT# 8002546223 X

ANOTACIÓN: Nro: 21 Fecha 8/2/2006 Radicación 2006-2951

DOC: ESCRITURA 413 DEL: 3/2/2006 NOTARIA 5 DE PEREIRA VALOR ACTO: \$ 40,000,000

Se cancela la anotación No, 008,

ESPECIFICACION: CANCELACION : 0843 CANCELACION POR VOLUNTAD DE LAS PARTES-DE HIPOTECA

PERSONAS QUE INTERVIENEN EN EL ACTO (X-Titular de derecho real del dominio, I-Titular de dominio incompleto)

DE: RAMIREZ GONZALEZ ANA CC# 24894425

OFICINA DE REGISTRO DE INSTRUMENTOS PÚBLICOS
DE PEREIRA
CERTIFICADO DE TRADICIÓN
MATRÍCULA INMOBILIARIA

Nro Matricula: 290-21048

FOLIO CERRADO

COPIA SIMPLE A SOLICITUD DE ENTIDAD EXENTA, ORGANOS DE CONTROL O JUDICIALES

Impreso el 8 de Septiembre de 2006 a las 11:34:03 am
No tiene validez sin la firma del registrador en la última página

A: CASTAIO MEJIA EDGAR CC# 10066881

ANOTACIÓN: Nro: 22 Fecha 16/3/2006 Radicación 2006-5897
DOC: ESCRITURA 903 DEL: 10/3/2006 NOTARIA 5 DE PEREIRA VALOR ACTO: \$ 0
ESPECIFICACION: OTRO : 0901 ACLARACION-A LA ESC.PCA 4184 EL 29-11-05 NOT.5A PEI EN EL SENTIDO DE
INDICAR EL NOMBRE CORRECTO DEL LOTE NRO.2 SIENDO ESTE LA CECILIA Y NO LA CELIA COMO SE ANOTO ERRADAMENTE PARA
EL ENGLOBE.
PERSONAS QUE INTERVIENEN EN EL ACTO (X-Titular de derecho real del dominio, I-Titular de dominio incompleto)
A: SOCIEDAD GERENCIAR DEL SUR LTDA "GERENSUR LTDA" NIT# 8002546223

NRO TOTAL DE ANOTACIONES: *22*


CON BASE EN LA PRESENTE SE ABRIERON LAS SIGUIENTES MATRICULAS
20->290-156631 AVENIDA DE LAS AMERICAS LOTE DE TERRENO #A LA ALTURA DE LAS GRANJAS INFANTILES

FIN DE ESTE DOCUMENTO

El interesado debe comunicar cualquier falla o error en el registro de los documentos

USUARIO: 4090 impreso por: 4090
TURNO: 2006-290-1-66402 FECHA:8/9/2006

FOLIO CERRADO



El registrador REGISTRADOR PRINCIPAL FRANCISCO JAVIER CEDENO ROJAS

OFICINA DE REGISTRO DE INSTRUMENTOS PÚBLICOS
DE PEREIRA
CERTIFICADO DE TRADICIÓN
MATRÍCULA INMOBILIARIA

Página: 1

Nro Matrícula: 290-138103

COPIA SIMPLE A SOLICITUD DE ENTIDAD EXENTA, ORGANOS DE CONTROL O JUDICIALES

Impreso el 8 de Septiembre de 2006 a las 11:40:05 am
No tiene validez sin la firma del registrador en la última página

CIRCULO REGISTRAL: 290 PEREIRA DEPTO: RISARALDA MUNICIPIO: PEREIRA VEREDA: SAN JOAQUIN
FECHA APERTURA: 19/10/1999 RADICACIÓN: 1999-20160 CON: ESCRITURA DE 15/10/1999

COD CATASTRAL:

ESTADO DEL FOLIO: **ACTIVO**

REGISTRADOR: REGISTRADOR PEREIRA FRANCISCO JAVIER CEDENO ROJAS

DESCRIPCIÓN: CABIDA Y LINDEROS:

CONTENIDOS EN ESCRITURA NRO 1929 DE FECHA 20-09-1999 EN NOTARIA 5 DE PEREIRA LOTE DE TERRENO PARA LA AUTOPISTA DEL CAFE CON AREA DE 4792.18 MTS/2 (SEGUN DECRETO 1711 DE JULIO 6/84).

COMPLEMENTACIÓN:

DIAZ DE RIOS JOSEFINA, ADQUIRIO UN DERECHO EN LA MAYOR EXTENSION, POR ADJUDICACION EN LA SUCESION DE RIOS VALENCIA DAVID. MEDIANTE SENTENCIA DEL 24-12-94 JUZGADO TERCERO DE FAMILIA DE PEREIRA. REGISTRADA EN EL FOLIO

DE MATRICULA 290-0025508. DAVID RIOS VALENCIA, ADQUIRIO SU DERECHO POR COMPRAVENTA QUE HIZO A DEBORA DIAZ DE PEREZ, MEDIANTE ESC. # 521 DEL 19-02-73 DE LA NOTARIA 3A. DE PEREIRA, REGISTRADA EN EL FOLIO DE MATRICULA

290-0025508. MARIA DEBORA Y MARIA JOSEFINA RIOS HINESTROZA, ADQUIRIERON POR ADJUDICACION EN LA SUCESION DE DIAZ HERNANDEZ LUIS CARLOS, MEDIANTE SENTENCIA

REGISTRADA EN EL FOLIO DE MATRICULA 290-0025508.

FIN DE ESTE DOCUMENTO

DIRECCIÓN DEL INMUEBLE Tipo de predio: RURAL

1) LOTE LOTE DE TERRENO PARA LA AUTOPISTA DEL CAFE. #

5-290-137439 SECTOR AUTOPISTA DEL CAFE, VARIANTE SUR DE PEREIRA. # LOTE DE TERRENO DESTINADO A LA AUTOPISTA DEL CAFE

MATRÍCULA ABIERTA CON BASE EN LA(S) SIGUIENTE(S) MATRÍCULA(S)

290-25508

ANOTACIÓN: Nro: 1 Fecha 15/10/1999 Radicación 1999-20160

DOC: ESCRITURA 1929 DEL: 20/9/1999 NOTARIA 5 DE PEREIRA VALOR ACTO: \$69.066.742

ESPECIFICACION: MODO DE ADQUISICION : 101 COMPRAVENTA DE: GOMEZ MENDEZ JESUS ANTONIO

PERSONAS QUE INTERVIENEN EN EL ACTO (X) (FAMILIA DE DOMINIO) (FAMILIA DE DOMINIO) (FAMILIA DE DOMINIO)

DE: DIAZ DE RIOS JOSEFINA A: INSTITUTO NACIONAL DE VIAS VALOR ACTO: \$81.118.283

DOC: ESCRITURA 1055 DEL: 30/6/1999 NOTARIA 6 DE PEREIRA

ANOTACION: Nro: 5 Fecha 8/7/1999 Radicación 1999-12312

NRO TOTAL DE ANOTACIONES: *1*

A: CHAVEZ VDA DE MARTINEZ BARBARA X

No tiene validez sin la firma del registrador en la última página

FIN DE ESTE DOCUMENTO

El interesado debe comunicar cualquier falla o error en el registro de los documentos

COPIA SIMPLE A SOLICITUD DE ENTIDAD EXENTA, ORGANOS DE CONTROL O JUDICIALES

USUARIO: 4090 impreso por: 4090

TURNO: 2006-290-1-66436 FECHA: 8/9/2006

Nro Matrícula: 290-66356

OFICINA DE REGISTRO DE INSTRUMENTOS PÚBLICOS
DE PEREIRA
CERTIFICADO DE TRADICIÓN
MATRÍCULA INMOBILIARIA

OFICINA DE REGISTRO DE INSTRUMENTOS PÚBLICOS


OFICINA DE REGISTRO DE INSTRUMENTOS PÚBLICOS
DE PEREIRA
CERTIFICADO DE TRADICIÓN
MATRÍCULA INMOBILIARIA

Página: 2

Nro Matricula: 290-138103

COPIA SIMPLE A SOLICITUD DE ENTIDAD EXENTA, ORGANOS DE CONTROL O JUDICIALES

Impreso el 8 de Septiembre de 2006 a las 11:40:05 am
No tiene validez sin la firma del registrador en la última página



El registrador REGISTRADOR PRINCIPAL FRANCISCO JAVIER CEDENO ROJAS

OFICINA DE REGISTRO DE INSTRUMENTOS PÚBLICOS
DE PEREIRA
CERTIFICADO DE TRADICIÓN
MATRÍCULA INMOBILIARIA

Página: 1

Nro Matrícula: 290-145504

COPIA SIMPLE A SOLICITUD DE ENTIDAD EXENTA, ORGANOS DE CONTROL O JUDICIALES

Impreso el 8 de Septiembre de 2006 a las 11:47:14 am
No tiene validez sin la firma del registrador en la última página

CIRCULO REGISTRAL: 290 PEREIRA DEPTO: RISARALDA MUNICIPIO: PEREIRA VEREDA: SAN JOAQUIN
FECHA APERTURA: 19/2/2002 RADICACIÓN: 2002-2922 CON: ESCRITURA DE 11/2/2002

COD CATASTRAL:

ESTADO DEL FOLIO: **ACTIVO**

COD CATASTRAL ANT: SIN INFORMACION

=====

DESCRIPCIÓN: CABIDA Y LINDEROS:

CONTENIDOS EN ESCRITURA NRO 482 DE FECHA 07-02-2002 EN NOTARIA 1 DE PEREIRA LOTE DE TERRENO CON AREA DE 1.868.67 MTS2 (SEGUN DECRETO 1711 DE JULIO 6/84).

COMPLEMENTACIÓN:

HECTOR LUIS ROQUE, ADQUIRIO DERECHOS DE CUOTA DEL PREDIO EN MAYOR EXTENSION POR COMPRA QUE HIZO A JAIME GALLO ZULETA. POR MEDIO DE LA ESC. #1367 DEL 12-04-94, DE LA NOTARIA 4. DE PEREIRA, Y REG. EL 18-04-94, BAJO EL FOLIO DE MATRICULA INMOBILIARIA N. 290-0067684. LUZ MARY RUIZ VELEZ, ADQUIRIO DERECHOS DE CUOTA DEL PREDIO EN MAYOR EXTENSION POR COMPRA QUE HIZO A RUBIOLA VALENCIA BEDOYA, POR MEDIO DE LA ESC. #4703 DEL 08-09-92, DE LA NOTARIA 2. DE PEREIRA, Y REG. EL 14-09-92, BAJO EL FOLIO DE MATRICULA INMOBILIARIA ANTERIORMENTE MENCIONADO. LUZ MARY RUIZ VELEZ, ADQUIRIO DERECHOS DE CUOTA DEL PREDIO EN MAYOR EXTENSION, POR COMPRA QUE HIZO A ESNEDA O MARIA ESNEDA VALENCIA DE HOYOS, MEDIANTE LA ESC. #1818 DEL 03-04-91, DE LA NOTARIA 1 DE PEREIRA, REG. EL 05-04-91, BAJO EL FOLIO DE MATRICULA INMOBILIARIA ANTES ANOTADO. JAIME GALLO ZULETA, ADQUIRIO DERECHOS DE CUOTA POR COMPRA QUE HIZO A EVANGELINA ZULETA DE GALLO, MEDIANTE LA ESC. #1075 DEL 03-03-89, DE LA NOTARIA 1. PEREIRA, Y REG. EL 13-03-89, BAJO EL FOLIO DE MATRICULA INMOBILIARIA ANTES MENCIONADO. RUBIOLA VALENCIA BEDOYA, ADQUIRIO DERECHOS DE CUOTA, POR COMPRA QUE HIZO A ELISA BEDOYA VDA. DE VALENCIA, MEDIANTE LA ESC. #5386 DEL 10-11-88, DE LA NOTARIA 1. DE PEREIRA, Y REG. EL 24-11-88, BAJO EL FOLIO DE MATRICULA INMOBILIARIA YA MENCIONADO. EVANGELINA ZULETA DE GALLO, ADQUIRIO DERECHOS DE CUOTA POR COMPRA QUE HIZO A ISABEL CRISTINA CHAVEZ VALENCIA, MEDIANTE ESC. #4632 DEL 23-09-88 Y REG. EL 28-09-88, BAJO EL FOLIO DE MATRICULA INMOBILIARIA YA ANOTADO. ISABEL CRISINTA CHAVEZ VALENCIA, ADQUIRIO SUS DERECHOS DE CUOTA POR ADJUDICACION QUE SE LE HIZO EN LA SUCESION DE MARIA SALMISA VALENCIA DE CHAVEZ, MEDIANTE LA ESC. #4110 DEL 25-08-88, DE LA NOTARIA 1 DE PEREIRA Y REG. EL 30-08-88, BAJO EL FOLIO DE MATRICULA INMOBILIARIA YA MENCIONADO. EVANGELINA ZULETA DE GALLO, ADQUIRIO SUS DERECHOS POR COMPRA QUE HIZO A ELISA BEDOYA VDA. DE VALENCIA, POR MEDIO DE LA ESC. #3368 DEL 14-07-88, DE LA NOTARIA 1. DE PEREIRA, Y REG. EL 25-07-88, BAJO EL FOLIO DE MATRICULA INMOBILIARIA YA MENCIONADO. EVANGELINA ZULETA DE GALLO, ADQUIRIO SES DERECHOS POR COMPRA QUE HIZO A RUBIELA VALENCIA BEDOYA, MEDIANTE ESC. #3367 DEL 14-07-88, DE LA NOTARIA 1. DE PEREIRA, REG. EL 25-07-88, BAJO EL FOLIO DE MATRICULA INMOBILIARIA YA ANOTADO. EVANGELINA ZULETA DE GALLO, ADQUIRIO DERECHOS POR COMPRA QUE HIZO A GUSTAVO VALENCIA BEDOYA, MEDIANTE LA ESC. #3064 DEL 27-06-88, NOTARIA 1. DE PEREIRA, Y REG. EL 29-06-88, BAJO EL FOLIO DE MATRICULA INMOBILIARIA YA ANOTADO. EVANGELINA ZULETA DE GALLO, ADQUIRIO DERECHOS POR COMPRA QUE HIZO A LUCILA VALENCIA BEDOYA, POR MEDIO DE LA ESC. #2913 DEL 20-06-88, DE LA NOTARIA 1 DE PEREIRA, Y REG. EL 22-06-88, BAJO EL FOLIO DE MATRICULA INMOBILIARIA YA MENCIONADO. MARIA SALMISA, MARIA RUBIOLA, MARIA LUCILA, MARIA ESNEDA, GUSTAVO VALENCIA BEDOYA, Y ELISA BEDOYA VDA. DE VALENCIA, ADQUIRIERON SUS DERECHOS POR ADJUDICACION QUE SE LES HIZO EN LA SUCESION DE JESUS MARIA VALENCIA C., SEGUN SENTENCIA DEL 16-02-71, DEL JUZG.3.CIVIL DEL CTO. DE PEREIRA, Y REG. EL 29-04-71, BAJO DEL FOLIO DE MATRICULA INMOBILIARIA YA MENCIONADO.

DIRECCIÓN DEL INMUEBLE Tipo de predio: RURAL

1) SECTOR VEREDA SAN JOAQUIN # "VILLA JAIBEL"

MATRÍCULA ABIERTA CON BASE EN LA(S) SIGUIENTE(S) MATRICULA(S)

(En caso de Integración y otros)

290-67684

OFICINA DE REGISTRO DE INSTRUMENTOS PÚBLICOS
DE PEREIRA
CERTIFICADO DE TRADICIÓN
MATRÍCULA INMOBILIARIA

Página: 2

Nro Matricula: 290-145504

COPIA SIMPLE A SOLICITUD DE ENTIDAD EXENTA, ORGANOS DE CONTROL O JUDICIALES

Impreso el 8 de Septiembre de 2006 a las 11:47:14 am
No tiene validez sin la firma del registrador en la última página

ANOTACIÓN: Nro: 1 Fecha 11/2/2002 Radicación 2002-2922
DOC: ESCRITURA 482 DEL: 7/2/2002 NOTARIA 1 DE PEREIRA VALOR ACTO: \$ 11,500,000
ESPECIFICACION: MODO DE ADQUISICION : 101 COMPRAVENTA
PERSONAS QUE INTERVIENEN EN EL ACTO (X-Titular de derecho real del dominio, I-Titular de dominio incompleto)
DE: RUIZ VELEZ LUZ MARY CC# 34054150
DE: ROQUE HECTOR LUIS CE# 257158
A: ARIAS MARIN JAIME CC# 7512810 X

NRO TOTAL DE ANOTACIONES: *1*

FIN DE ESTE DOCUMENTO

El interesado debe comunicar cualquier falla o error en el registro de los documentos

USUARIO: 4090 impreso por: 4090
TURNO: 2006-290-1-66471 FECHA: 8/9/2006



El registrador REGISTRADOR PRINCIPAL FRANCISCO JAVIER CEDENO ROJAS

Nro Matricula: 290-137338

Página: 1

COPIA SIMPLE A SOLICITUD DE ENTIDAD EXENTA, ORGANOS DE CONTROL O JUDICIALES

Impreso el 8 de Septiembre de 2006 a las 11:47:03 am
No tiene validez sin la firma del registrador en la última página

CIRCULO REGISTRAL: 290 PEREIRA DEPTO: RISARALDA MUNICIPIO: PEREIRA VEREDA: PEREIRA
FECHA APERTURA: 28/6/1999 RADICACIÓN: 1999-11174 CON: ESCRITURA DE 22/6/1999

ESTADO DEL FOLIO: **ACTIVO**

COD CATASTRAL:
COD CATASTRAL ANT: SIN INFORMACION

=====

DESCRIPCIÓN: CABIDA Y LINDEROS:

CONTENIDOS EN ESCRITURA NRO 1739 DE FECHA 11-06-99 EN NOTARIA CUARTA DE PEREIRA LOTE 63 MZ.50 CON AREA DE 44.10MTS.2 (SEGUN DECRETO 1711 DE JULIO 6/84).

COMPLEMENTACIÓN:

SE ADQUIEREN EN MAYOR EXTENSION, LOS PREDIOS MATERIA DE DESENGLOBE POR LA SOCIEDAD PROMOTORA DE CONSTRUCCIONES HAMBURGO LTDA., PROCAM LTDA., POR ESCRITURA DE DESENGLOBE #746 DEL 18-03-99 NOTARIA CUARTA DE PEREIRA, INSCRITA AL REGISTRO EL 24-03-99 AL FOLIO DE MATRICULA 290-00136820. EL PREDIO OBJETO DE DESENGLOBE FUE DESENGLOBDO POR PROMOTORA DE CONSTRUCCIONES HAMBURGO LTDA., MEDIANTE ESC. # 3993 DEL 07-10-98 DE LA NOTARIA 4A. DE PEREIRA, REG. EL 26-11-98 EN LA MATRICULA INMOBILIARIA 290-00134936. EL PREDIO OBJETO DE DESENGLOBE, FUE ENGLOBADO POR PROMOTORA DE CONSTRUCCIONES HAMBURGO LTDA. PROCAM LTDA., MEDIANTE ESC. # 3993 DEL 07-10-98 DE LA NOTARIA 4A. DE PEREIRA, REG. EL 26-11-98 EN LA MATRICULA 290-00134935. LOS PREDIOS OBEJTO DE ENGLOBE FUERON OBJETO DE DESENGLOBE POR PROMOTORA DE CONSTRUCCIONES HAMBURGO LTDA., PROCAM LTDA, MEDIANTE ESC. # 1131 DEL 09-05-96 DE LA NOTARIA 4A. DE PEREIRA, REG. EL 13-05-96 EN LAS MATRICULAS 290-00120629 Y 290-00120630. LA SOCIEDAD PROCAM LTDA ADQUIRIO EL PREDIO OBEJTO DE DESENGLOBE POR COMPRA QUE HICIERA A NARANJO DE ILIAN NINIA, ILIAN DE ARENAS TERESITA, ARENAS ILIAN ANA MARIA, ARENAS ILIAN ADRIANA, ILIAN NARANJO CARMENZA , ILIAN NARANJO AMPARO, ILIAN NARANJO CLARA INES, MEDIANTE LA ESCRITURA 1843 DEL 16.06.94 REGISTRADA EN LA OFICINA DE REGISTRO EL 17.06.94 EN EL FOLIO 290-0104112. EL INMUEBLE OBJETO DE DESENGLOBE, FUE ADQUIRIDO EN MAYOR EXTENSION DE LA SIGUIENTE MANERA: LA MITAD, LA ADQUIRIO TERESITA ILIAN DE ARENAS, ANA MARIA, ADRIANA ARENAS ILIAN, CARMENZA, AMPARO Y CLARA INES ILIAN NARANJO, POR COMPRA QUE HICIERON A ALBERTO NARANJO JARAMILLO, SEGUN CONSTA EN LA ESC. 1592 DEL 18-05-93 NOTARIA 5 PEREIRA, REG. EL 20-05-93 AL FOLIO DE MATRICULA 290-0095122. POR ESTA MISMA ESCRITURA EL TRADENTE ADQUIRIO LA TOTALIDAD DEL INMUEBLE EN ASOCIO DE NYDIA NARANJO DE ILIAN POR DESENGLOBE DE UN LOTE DE MAYOR EXTENSION, ALBERTO Y NYDIA NARANJO JARAMILLO, ADQUIRIERON EL PREDIO MOTIVO DE DESENGLOBE POR ADJUDICACION QUE DE UN 50% SE LES HIZO EN LA SUCESION DE TERESA JARAMILLO DE NARANJO, EN SENTENCIA PROFERIDAD POR EL JUZ. 5. CIVIL DEL CTO. DE PEREIRA, DEL 29-08-86, REG. EL 18-12-86, A LA MATRICULA 290-0060039. TERESA JARAMILLO DE NARANJO, ADQUIRIO EN ASOCIO CON NYDIA NARANJO DE ILIAN Y ALBERTO JARAMILLO, EN MAYOR EXTENSION POR ADJUDICACION QUE SE LES HIZO EN LA SUCESION DE ADAN NARANJO LONDOIO, APROBADO POR EL JUZ. 3. C. CTO. PEREIRA, EN SENTENCIA DEL 2308-78, REG. EL 20-09-78, EN LA MATRICULA 290-0024094. FUE EL CAUSANTE ADAN NARANJO, QUIEN ADQUIRIO EL PREDIO ASI: UNA PARTE, POR COMPRA QUE HIZO AL SEIOR JESUS MARIA SALAZAR, POR MEDIO DE ESC. 1514 NOTARIA 1 PEREIRA, DEL 07-07-48, REG. EL 12-07-48, EN EL L.1.T.3.FLIO.413,PTDA.1776. PARTE, POR COMPRA A RICARDO LOPEZ, SEGUN ESC. 1483 DEL 01-02-47 NOTARIA 1 PEREIRA, REG. EL 13-09-47, EN EL L. 1.T.3.FLIO.453, PTDA.2011.PARTE, POR COMPRA A PABLO EMILIO GUTIERREZ, POR MEDIO DE ESC. 179 DEL 22-01-46 NOTARIA 1 PEREIRA, REG. EL 30-01-46 EN EL L.1.FLIO.221 ,PTDA.237 PARTE, POR COMPRA EFECTUADA A LOS SEIORES JOSE JOAQUIN RAMIREZ, ABEL RAMIREZ ARCILA, ANANIAS RAMIREZ ARCILA, MELQUISEC RAMIREZ ARCILA, OLGA RAMIREZ DE IZQUIERDO, SOFIA RAMIREZ DE GUTIERREZ, DIVA RAMIREZ DE BLANCO, EMMA RAMIREZ DE FERNANDEZ Y ANA BEIBA RAMIREZ ARCILA, LOS DERECHOS O CUOTAS QUE LES CORRESPONDEN EN LA SUCESION DE LA SEIORA EMILIA ARCILA DE RAMIREZ, PO MEDIO DE ESC.1646 DEL 23-11-45 NOTARIA 2 PEREIRA, REG. EL 13-12-45, EN EL L. 2.T.4.FLIO.19,PTDA.1177. PARTE POR COMPRA EFECTUADA A TIBERIO JARAMILLO VILLEGAS, POR MEDIO DE ESC. 1011 DEL 25-06-45 NOTARIA 1 PEREIRA, REG. EL 12-07-45, EN EL L. 1.T.3.FLIO.107, PTDA.1275. PARTE, POR COMPRA EFECTUADA AL SEIOR LORENZO ORTIZ, POR MEDIO DE ESC. 7415 DEL 15-12-38, NOTARIA 1 PEREI REG. EL 03-01-39, EN EL L.1.T.1.FLIO.8. PTDA.7. PARTE, POR COMPRA AL SEIOR JESUS MARIA SALAZAR R., POR MEDIO DE ESC.640 DEL 02-11-38, NOTARIA 1 PEREIRA, REG. EL 29-11-38, EN EL L. 1.T.3. FL 90, PTDA,1206. PARTE

OFICINA DE REGISTRO DE INSTRUMENTOS PÚBLICOS
DE PEREIRA
CERTIFICADO DE TRADICIÓN
MATRÍCULA INMOBILIARIA

Página: 2

Nro Matricula: 290-137338

COPIA SIMPLE A SOLICITUD DE ENTIDAD EXENTA, ORGANOS DE CONTROL O JUDICIALES

Impreso el 8 de Septiembre de 2006 a las 11:47:03 am
No tiene validez sin la firma del registrador en la última página

POR COMPRA AL SEÑOR AGUSTIN GUZMAN MURIEL, POR ESC. 1369 DEL 17-09-37 NOTARIA 2 PEREIRA, REG. EL 05-10-37, EN EL L.1.T.3.FLIO.308 PTDA.1338. PARTE, POR COMPRA QUE HIZO EN LA DILIGENCIA DE REMATE ENTRE LOS SEÑORES VICTOR MANUEL, MOISES Y JOSE ALIRIO SERNA, VERIFICADO EN EL JUZ. 1.C.CTO. PEREIRA, DEL 09-04-37, REG. EL 03-05-37, EN EL L.1.T.2.FLIO.87,P PTDA.666. PARTE POR COMPRA EFECTUADA AL SEÑOR MUREIL MANUEL, POR MEDIO DE ESC. 324 DEL 05-05-37. EN EL L. 1.T.2.FLIO.122. PTDA.697.PARTE. POR COMPRA AL SEÑOR ALBERTO MONTOYA, POR MEDIO DE ESC. 1063 DEL 12-09-34, NOTARIA 1 PEREIRA, REG. EL 03-10-34, AHORA AL NUEVO SISTEMA CON MATRICULA 290-0021339. TRES PARTES, POR COMPRA A LOS SEÑORES JOSE VICENTE URIBE, MARIA JESUS URIBE Y MATILDE GUTIERREZ, LAS TRES PARTES POR MEDIO DE ESC.407 DEL 05-04-34, NOTARIA 1 PEREIRA, REG. EL 18-05-34, EN EL L. 1.T.4.FLIO.247,PTDA.672. PARTE, POR COMPRA EFECTUADA AL SEÑOR JUAN DE J. RAMIREZ POR MEDIO DE ESC. 221 DEL 21-02-34,NOTARIA 1 PEREIRA, REG. EL 16-03-34, EN EL L.1.T.1.FLIO.230,PTDA.268. PARTE, POR COMPRA AL SEÑOR SERGIO JARAMILLO, POR MEDIO DE ESC. 643 DEL 03-07-33, NOTARIA 1 PEREIRA, REG. EL 16-07-33, EN EL L.1.T.2.FLIO.711, PTDA.471.PARTE POR COMPRA HECHA AL SEÑOR VELENTIN MONTOYA, POR MEDIO DE LA ESC. 207 DEL 29-02-32, NOTARIA 1 PEREIRA, REG. EL 05-03-32, EN EL L.1.T.1.FLIO.243 A 245, PTDA.150. PARTE, POR PERMUTA CELEBRADA CON LA SEÑORA EDELMIRA SALAZAR, POR MEDIO DE ESC. 1184 DEL 24-11-31, NOTARIA 1 PEREIRA, REG.EL 28-11-31, EN EL L.1.T.3.FLIO.1251 PTDA. 873. PARTE POR COMPRA EFECTUADA AL SEÑOR RUBEN ARANG, POR MEDIO DE ESC. 475 DEL 22-03-29, NOTARIA 1 PEREIRA, REG. EL 26-08-31, EN EL L.1.T.2.FL.944, A 948 PTDA.657.

DIRECCIÓN DEL INMUEBLE Tipo de predio: URBANO
1) URBANIZACION VILLA DEL PRADO III ETAPA LOTE 63 MZ.50

MATRÍCULA ABIERTA CON BASE EN LA(S) SIGUIENTE(S) MATRICULA(S) (En caso de Integración y otros)
290-136820

ANOTACIÓN: Nro: 1 Fecha 11/12/1998 Radicación 1998-25325
DOC: ESCRITURA 4725 DEL: 11/12/1998 NOTARIA 4 DE PEREIRA VALOR ACTO: \$ 0
ESPECIFICACION: GRAVAMEN : 210 HIPOTECA DE CUERPO CIERTO
PERSONAS QUE INTERVIENEN EN EL ACTO (X-Titular de derecho real del dominio, I-Titular de dominio incompleto)
DE: PROMOTORA DE CONSTRUCCIONES HAMBURGO LTDA.PROCAM LTDA. X
A: AHORRAMAS CORPORACION DE AHORRO Y VIVIENDA

ANOTACIÓN: Nro: 2 Fecha 22/6/1999 Radicación 1999-11174
DOC: ESCRITURA 1739 DEL: 11/6/1999 NOTARIA CUARTA DE PEREIRA VALOR ACTO: \$ 0
ESPECIFICACION: OTRO : 914 DESENGLOBE
PERSONAS QUE INTERVIENEN EN EL ACTO (X-Titular de derecho real del dominio, I-Titular de dominio incompleto)
A: PROMOTORA DE CONSTRUCCIONES HAMBURGO LIMITADA PROCAM LTDA NIT# 8001006587 X

ANOTACIÓN: Nro: 3 Fecha 1/10/1999 Radicación 1999-18810
DOC: ESCRITURA 2813 DEL: 16/9/1999 NOTARIA 4 DE PEREIRA VALOR ACTO: \$ 179,700,000
Se cancela la anotación No, 1,
ESPECIFICACION: CANCELACION : 650 CANCELACION HIPOTECA CUERPO CIERTO-LIBERACION PARCIAL EN MAYOR EXTENSION
PERSONAS QUE INTERVIENEN EN EL ACTO (X-Titular de derecho real del dominio, I-Titular de dominio incompleto)
DE: AHORRAMAS CORPORACION DE AHORRO Y VIVIENDA
A: PROMOTORA DE CONSTRUCCIONES HAMBURGO LIMITADA PROCAM LTDA NIT# 8001006587

ANOTACIÓN: Nro: 4 Fecha 24/10/2001 Radicación 2001-22783
DOC: ESCRITURA 2811 DEL: 19/10/2001 NOTARIA 5 DE PEREIRA VALOR ACTO: \$ 0
ESPECIFICACION: GRAVAMEN : 210 HIPOTECA DE CUERPO CIERTO-ABIERTA Y SIN LIMITE DE CUANTIA RESPECTO

Nro Matrícula: 290-137338

COPIA SIMPLE A SOLICITUD DE ENTIDAD EXENTA, ORGANOS DE CONTROL O JUDICIALES

Impreso el 8 de Septiembre de 2006 a las 11:47:03 am
No tiene validez sin la firma del registrador en la última página

DE ESTE Y OTROS

PERSONAS QUE INTERVIENEN EN EL ACTO (X-Titular de derecho real del dominio, I-Titular de dominio incompleto)

DE: PROMOTORA DE CONSTRUCCIONES HAMBURGO LIMITADA -PROCAM LTDA.- NIT# 80010065871

A: COLMENA ESTABLECIMIENTO BANCARIO -COLMENA-

ANOTACIÓN: Nro: 5 Fecha 10/1/2002 Radicación 2002-419

DOC: DOCUMENTO 023322 DEL: 27/12/2001 ALCALDIA DE PEREIRA DE PEREIRA VALOR ACTO: \$ 0

ESPECIFICACION: OTRO : 915 OTROS-PERMISO PARA ANUNCIAR Y/O DESARROLLAR LAS ACTIVIDADES DE ENAJENACION DE INMUEBLES

PERSONAS QUE INTERVIENEN EN EL ACTO (X-Titular de derecho real del dominio, I-Titular de dominio incompleto)

A: PROMOTORA DE CONSTRUCCIONES HAMBURGO LIMITADA PROCAM LTDA NIT# 8001006587 X

ANOTACIÓN: Nro: 6 Fecha 22/3/2002 Radicación 2002-6092

DOC: ESCRITURA 757 DEL: 18/3/2002 NOTARIA 5 DE PEREIRA VALOR ACTO: \$ 24,990,000

ESPECIFICACION: MODO DE ADQUISICION : 101 COMPRAVENTA

PERSONAS QUE INTERVIENEN EN EL ACTO (X-Titular de derecho real del dominio, I-Titular de dominio incompleto)

DE: PROMOTORA DE CONSTRUCCIONES HAMBURGO LIMITADA PROCAM LTDA NIT# 8001006587

A: IBARRA TAPASCO MOISES ANTONIO CC# 1395562 X

A: ESPINOZA MARIA IBETH CC# 25035253 X

ANOTACIÓN: Nro: 7 Fecha 22/3/2002 Radicación 2002-6092

DOC: ESCRITURA 757 DEL: 18/3/2002 NOTARIA 5 DE PEREIRA VALOR ACTO: \$ 0

ESPECIFICACION: GRAVAMEN : 210 HIPOTECA DE CUERPO CIERTO-ABIERTA Y SIN LIMITE DE CUANTIA

PERSONAS QUE INTERVIENEN EN EL ACTO (X-Titular de derecho real del dominio, I-Titular de dominio incompleto)

DE: IBARRA TAPASCO MOISES ANTONIO CC# 1395562 X

DE: ESPINOZA MARIA IBETH CC# 25035253 X

A: COLMENA ESTABLECIMIENTO BANCARIO

ANOTACIÓN: Nro: 8 Fecha 22/3/2002 Radicación 2002-6092

DOC: ESCRITURA 757 DEL: 18/3/2002 NOTARIA 5 DE PEREIRA VALOR ACTO: \$ 0

ESPECIFICACION: LIMITACION AL DOMINIO : 370 CONSTITUCION PATRIMONIO DE FAMILIA

PERSONAS QUE INTERVIENEN EN EL ACTO (X-Titular de derecho real del dominio, I-Titular de dominio incompleto)

DE: IBARRA TAPASCO MOISES ANTONIO CC# 1395562 X

DE: ESPINOZA MARIA IBETH CC# 25035253 X

A: FAVOR SUYO, DE SUS HIJOS MENORES ACTUALES Y DE LOS QUE LLEGARE A TENER

ANOTACIÓN: Nro: 9 Fecha 6/8/2003 Radicación 2003-17639

DOC: ESCRITURA 2174 DEL: 30/7/2003 NOTARIA 5 DE PEREIRA VALOR ACTO: \$ 1,008,450,000

Se cancela la anotación No. 4,

ESPECIFICACION: CANCELACION : 0776 CANCELACION HIPOTECA CON CUANTIA INDETERMINADA-RESPECTO DE ESTOS INMUEBLES UNICAMENTE (PARCIAL)

PERSONAS QUE INTERVIENEN EN EL ACTO (X-Titular de derecho real del dominio, I-Titular de dominio incompleto)

DE: COLMENA ENTIDAD BANCARIA

A: PROMOTORA DE CONSTRUCCIONES HAMBURGO LIMITADA PROCAM LTDA NIT# 8001006587

NRO TOTAL DE ANOTACIONES: *9*

OFICINA DE REGISTRO DE INSTRUMENTOS PÚBLICOS
DE PEREIRA
CERTIFICADO DE TRADICIÓN
MATRÍCULA INMOBILIARIA

Página: 4

Nro Matrícula: 290-137338

COPIA SIMPLE A SOLICITUD DE ENTIDAD EXENTA, ORGANOS DE CONTROL O JUDICIALES

Impreso el 8 de Septiembre de 2006 a las 11:47:03 am
No tiene validez sin la firma del registrador en la última página

FIN DE ESTE DOCUMENTO

El interesado debe comunicar cualquier falla o error en el registro de los documentos

USUARIO: 4090 impreso por: 4090

TURNO: 2006-290-1-66470 FECHA: 8/9/2006



El registrador REGISTRADOR PRINCIPAL FRANCISCO JAVIER CEDENO ROJAS

OFICINA DE REGISTRO DE INSTRUMENTOS PÚBLICOS
DE PEREIRA
CERTIFICADO DE TRADICIÓN
MATRÍCULA INMOBILIARIA

Página: 1

Nro Matricula: 290-142367

COPIA SIMPLE A SOLICITUD DE ENTIDAD EXENTA, ORGANOS DE CONTROL O JUDICIALES

Impreso el 8 de Septiembre de 2006 a las 11:46:56 am
No tiene validez sin la firma del registrador en la última página

CIRCULO REGISTRAL: 290 PEREIRA DEPTO: RISARALDA MUNICIPIO: PEREIRA VEREDA: SAN JOSE
FECHA APERTURA: 20/6/2001 RADICACIÓN: 2001-12329 CON: ESCRITURA DE 12/6/2001

COD CATASTRAL:
COD CATASTRAL ANT: SIN INFORMACION

ESTADO DEL FOLIO: **ACTIVO**

=====

DESCRIPCIÓN: CABIDA Y LINDEROS:

CONTENIDOS EN ESCRITURA NRO 1906 DE FECHA 08-06-2001 EN NOTARIA 3 DE PEREIRA FRANJA DE TERRENO CON AREA DE 4.257.04M2 (SEGUN DECRETO 1711 DE JULIO 6/84).

COMPLEMENTACIÓN:

EL SENOR GABRIEL BRAVO PARRA, ADQUIRIO EL PREDIO EN MAYOR EXTENSION, POR COMPRA A ANA JOSEFA MORALES DE DUQUE, MEDIANTE ESC. # 602 DEL 23-04-73 DE LA NOTARIA 1A. DE PEREIRA, REG. EL 26-04-73, EN LA MATRICULA 290-0051478. ANA JOSEFA, ADQUIRIO POR COMPRA A CONCEPCION ECHEVERRY DE HERRERA, Y AMPARO HERRERA ECHEVERRY, MEDIANTE ESC. # 2561 DEL 09-08-72, DE LA NOTARIA 3A. DE PEREIRA, REG. EL 12-08-72, EN LA MATRICULA 290-0051478.

DIRECCIÓN DEL INMUEBLE Tipo de predio: RURAL

1) SECTOR FRANJA DE TERRENO, SEGREGADA DE LA FINCA EL # DESCANSO,

MATRÍCULA ABIERTA CON BASE EN LA(S) SIGUIENTE(S) MATRICULA(S) (En caso de Integración y otros)
290-51478

ANOTACION: Nro: 1 Fecha 12/6/2001 Radicación 2001-12329
DOC: ESCRITURA 1906 DEL: 8/6/2001 NOTARIA 3 DE PEREIRA VALOR ACTO: \$ 64,976,820
ESPECIFICACION: MODO DE ADQUISICION : 101 COMPRAVENTA

PERSONAS QUE INTERVIENEN EN EL ACTO (X-Titular de derecho real del dominio, I-Titular de dominio incompleto)

DE: BRAVO PARRA GABRIEL CC# 1355023
A: INSTITUTO NACIONAL DE VIAS X

NRO TOTAL DE ANOTACIONES: *1*

FIN DE ESTE DOCUMENTO

El interesado debe comunicar cualquier falla o error en el registro de los documentos

USUARIO: 4090 impreso por: 4090
TURNO: 2006-290-1-66469 FECHA: 8/9/2006

OFICINA DE REGISTRO DE INSTRUMENTOS PÚBLICOS
DE PEREIRA
CERTIFICADO DE TRADICIÓN
MATRÍCULA INMOBILIARIA

Página: 2

Nro Matricula: 290-142367

COPIA SIMPLE A SOLICITUD DE ENTIDAD EXENTA, ORGANOS DE CONTROL O JUDICIALES

Impreso el 8 de Septiembre de 2006 a las 11:46:56 am
No tiene validez sin la firma del registrador en la última página



El registrador REGISTRADOR PRINCIPAL FRANCISCO JAVIER CEDENO ROJAS

OFICINA DE REGISTRO DE INSTRUMENTOS PÚBLICOS
DE PEREIRA
CERTIFICADO DE TRADICIÓN
MATRÍCULA INMOBILIARIA

Nro Matrícula: 290-153536

COPIA SIMPLE A SOLICITUD DE ENTIDAD EXENTA, ORGANOS DE CONTROL O JUDICIALES

Impreso el 8 de Septiembre de 2006 a las 11:40:00 am
No tiene validez sin la firma del registrador en la última página

CIRCULO REGISTRAL: 290 PEREIRA DEPTO: RISARALDA MUNICIPIO: PEREIRA VEREDA: SAN JOAQUIN
FECHA APERTURA: 6/7/2005 RADICACIÓN: 2005-12572 CON: ESCRITURA DE 28/6/2005

COD CATASTRAL:
COD CATASTRAL ANT: SIN INFORMACION

ESTADO DEL FOLIO: **ACTIVO**

DESCRIPCIÓN: CABIDA Y LINDEROS:

CONTENIDOS EN ESCRITURA NRO 1897 DE FECHA 01-06-2005 EN NOTARIA 5 DE PEREIRA LOTE DE TERRENO CON AREA DE 885.98 M2. (ART.11 DEL DECRETO 1711 DE JULIO 6/1984).

COMPLEMENTACIÓN:

ADQUIRIO EL SENOR BRAULIO BLANCO GIRALDO COMO SUBROGATARIO EN LA SUCESION DE LICENIA VALENCIA MUNOZ, SEGUN ESC. 452 DEL 18-02-1994 NOTARIA TERCERA DE PEREIRA. REG. EL 01-03-1994 EN LA MATRICULA 290-71583, ACLARADA MEDIANTE ESC. 716 DEL 17-03-1994 NOTARIA TERCERA DE PEREIRA, REG. EL 25-03-1994 EN LA MATRICULA CITADA. ADQUIRIO LA SENORA ELICENIA VALENCIA MUNOZ POR COMPRA QUE HIZO A PAULINA MUNOZ VDA DE VALENCIA SEGUN ESC. 1932 DEL 22-11-1960 NOTARIA PRIMERA DE PEREIRA, REG. EL 28-11-1960 EN LA MATRICULA 290-71583.

DIRECCIÓN DEL INMUEBLE Tipo de predio: RURAL

1) SECTOR VARIANTE SUR # LOTE DE TERRENO

MATRÍCULA ABIERTA CON BASE EN LA(S) SIGUIENTE(S) MATRICULA(S) (En caso de Integración y otros)
290-71583

ANOTACION: Nro: 1 Fecha 28/6/2005 Radicación 2005-12572
DOC: ESCRITURA 1897 DEL: 1/6/2005 NOTARIA 5 DE PEREIRA VALOR ACTO: \$ 15,591,197
ESPECIFICACION: MODO DE ADQUISICION : 0125 COMPRAVENTA

PERSONAS QUE INTERVIENEN EN EL ACTO (X-Titular de derecho real del dominio, I-Titular de dominio incompleto)

DE: BLANCO GIRALDO BRAULIO CC# 10102617
A: INSTITUTO NACIONAL DE CONCESIONES -INCO X

NRO TOTAL DE ANOTACIONES: *1*

FIN DE ESTE DOCUMENTO

El interesado debe comunicar cualquier falla o error en el registro de los documentos

USUARIO: 4090 impreso por: 4090
TURNO: 2006-290-1-66435 FECHA: 8/9/2006


OFICINA DE REGISTRO DE INSTRUMENTOS PÚBLICOS
DE PEREIRA
CERTIFICADO DE TRADICIÓN
MATRÍCULA INMOBILIARIA

Página: 2

Nro Matricula: 290-153536

COPIA SIMPLE A SOLICITUD DE ENTIDAD EXENTA, ORGANOS DE CONTROL O JUDICIALES

Impreso el 8 de Septiembre de 2006 a las 11:40:00 am
No tiene validez sin la firma del registrador en la última página



El registrador REGISTRADOR PRINCIPAL FRANCISCO JAVIER CEDENO ROJAS



Página: 1

OFICINA DE REGISTRO DE INSTRUMENTOS PÚBLICOS
DE PEREIRA
CERTIFICADO DE TRADICIÓN
MATRÍCULA INMOBILIARIA

Nro Matrícula: 290-150737

COPIA SIMPLE A SOLICITUD DE ENTIDAD EXENTA, ORGANOS DE CONTROL O JUDICIALES

Impreso el 8 de Septiembre de 2006 a las 11:39:55 am
No tiene validez sin la firma del registrador en la última página

CIRCULO REGISTRAL: 290 PEREIRA DEPTO: RISARALDA MUNICIPIO: PEREIRA VEREDA: PEREIRA
FECHA APERTURA: 14/7/2004 RADICACIÓN: 2004-14939 CON: ESCRITURA DE 12/7/2004

COD CATASTRAL:
COD CATASTRAL ANT: SIN INFORMACION

ESTADO DEL FOLIO: **ACTIVO**

DESCRIPCIÓN: CABIDA Y LINDEROS:

CONTENIDOS EN ESCRITURA NRO 599 DE FECHA 01-07-2004 EN NOTARIA 65 DE BOGOTA LOTE DE TERRENO CON AREA DE 1474.99 MTS2 (ART.11 DEL DECRETO 1711 DE JULIO 6/1984).

COMPLEMENTACIÓN:

EL ADQUIRIENTE INSTITUTO NACIONAL DE COMUNICACIONES INCO ADQUIRIO EL PREDIO OBJETO DE COMPRAVENTA A LOS SEÑORES MELQUISEDEC, LUIS ALEJANDRO, ALIRIO, ARNUBIO, BLANCA OSIRIS, ROSA LEDA, SILFA MARIA, LUZ MARINA BLANCA DE BAHOS, ADA CIELO BLANCO DE PINEDA, MARIA MILENA DEL PILAR Y CHAVELLY BLANCO HENAO, MEDIANTE ESCRITURA 599 DEL 01-07-2004 DE LA NOTARIA 5 DE BOGOTA REGISTRADA EL 12-07-04 EN LA MATRICULA 290-123371. LOS SEÑORES ANTES RELACIONADOS ADQUIRIERON EL PREDIO POR COMPRA REALIZADA A ALEJANDRO BLANCO BLANCO MEDIANTE ESCRITURA 5398 DEL 13-11-96 DE LA NOTARIA 1 DE PEREIRA REGISTRADA EL 20-11-96 EN LA MATRICULA ANTES CITADA. BLANCO BLANCO ALEJANDRO ADQUIRIO MEDIANTE ADJUDICACION POR LIQUIDACION DE LA SOCIEDAD CONYUGAL QUE HIZO CON GIRALDO DE BLANCO MARINA, MEDIANTE ESCRITURA 2673 DEL 16.09.93. DE LA NOTARIA 3A. DE PEREIRA, REGISTRADA EN EL FOLIO 290-0097181. FUE EL SEÑOR ALEJANDRO BLANCO BLANCO, QUIEN ADQUIRIO EL PREDIO EN MAYOR EXTENSION POR ENGLOBE QUE REALIZARA SEGUN ESC. # 2284 NOTARIA 3. PEREIRA, DEL 05-08-91, REG. EL 03-09-91, A LA MATRICULA INMOBILIARIA 290-0082446. ALEJANDRO BLANCO BLANCO, ADQUIRIO EL PREDIO MOTIVO DE ENGLOBE DE LA SIGUIENTE MANERA: PARTE, POR COMPRA A SAMUEL EDUARDO SALAZAR ECHEVERRY, POR ESC. # 554 NOTARIA 3. PEREIRA, DEL 25-02-77, REG. EL 07-03-77, EN LA MATRICULA INMOBILIARIA 290-0017511. EL TRADENTE, ADQUIRIO EN MAYOR EXTENSION, POR COMPRA A LA FUNDACION MARIA TERESA ROLDAN DE VARGAS, POR ESC. #744 NOTARIA 1. PEREIRA, DEL 03-05-76, REG. EL 14-06-76, EN LA MATRICULA 290-0013779. LA FUNDACION MARIA TERESA ROLDAN DE VARGAS, ADQUIRIO EN MAYOR EXTENSION POR DONACION QUE LE HIZO JORGE LUIS VARGAS ROLDAN, POR ESC. #5297 NOTARIA 7. BOGOTA, DEL 31-12-57, REG. EL 22-01-58, EN EL L. 1. IMPAR, T.1. FLIO. 77, P.TDA. 98. OTRA PARTE, EN ASOCIO DE JESUS MARIA LOPEZ OSORIO, POR COMPRA A MARIA DEL ROSARIO PARRA VDA. DE GONZALEZ, POR ESC. #329 NOTARIA 3. PEREIRA, DEL 02-02-68, REG. EL 05-02-58, EN LA MATRICULA 290-0009384. LUEGO POR ESC. # 1530 NOTARIA 3. PEREIRA, DEL 28-05-68, REG. EL 05-06-68, EN LA MATRICULA YA CITADA. JESUS MARIA LOPEZ OSORIO, VENDIO LA MITAD A ALEJANDRO BLANCO BLANCO, OTRA PARTE, POR COMPRA QUE HIZO A FRANCISCO EDGAR ARENAS ARISTIZABAL, POR ESC. #819 NOTARIA 3. PEREIRA, DEL 13-04-76, REG. EL 22-04-76, EN LA MATRICULA 290-0013207. EL TRADENTE, ADQUIRIO EN MAYOR EXTENSION EN DOS PORCIONES POR DACION EN PAGO QUE LE HIZO LA FUNDACION MARIA TERESA ROLDAN DE VARGAS, POR ESC. # 1973 NOTARIA 1. PEREIRA, DEL 02-12-75, REG. EL REG. EL 10-12-75, EN LAS MATRICULAS 290-0011640 Y 290-0011641. LA FUNDACION TRADENTE ADQUIRIO POR ESC. # 5297 CITADA ANTERIORMENTE. OTRA PARTE, POR COMPRA A LAURA CANO DE GOMEZ, POR ESC. # 145 NOTARIA 1. PEREIRA, DEL 03-02-75, REG. EL 05-02-75, EN LA MATRICULA 290-0001356. LA TRADENTE, ADQUIRIO POR ADJUDICACION QUE SE LE HIZO EN LA SUCESION DE AQUININA SIERRA VDA. DE CANO, APROBADA POR EL JUZ.1.CIVIL DEL CTO. PEREIRA, EN SENTENCIA DEL 28-05-71, REG. EL 12-06-71, EN LA MATRICULA YA CITADA. OTRA PARTE, POR COMPRA A EVANGELINA CASTRO DE CARDONA, POR ESC. #573 NOTARIA 3. PEREIRA, DEL 20-02-87, REG. EL 23-02-87-EN LA MATRICULA INMOBILIARIA 290-0001919. LA TRADENTE, ADQUIRIO POR ADJUDICACION QUE SE LE HIZO EN LA SUCESION DE MARIA DOLORES CARDONA VDA. DE CRUZ, APROBADO POR EL JUZ.1.CIVIL DEL CTO. DE PEREIRA, EN SENTENCIA DEL 24-03-83, REG. EL 04-02-85, EN LA MATRICULA YA CITADA. LA TRADENTE, ADQUIRIO POR ADJUDICACION QUE SE LE HIZO EN LA SUCESION DE PEDRO CRUZ ANGEL, APROBADO POR EL JUZ.2.CIVIL DEL CTO. ARMENIA, DEL 04-07-73, REG. EL 02-08-73, EN LA MATRICULA YA CITADA. EL TRADENTE, ADQUIRIO POR ADJUDICACION QUE SE LE HIZO EN LA SUCESION DE PUREZA CORTES DE CRUZ, APROBADO POR EL JUZ. CIVIL DEL CTO. DE ARMENIA EN SENTENCIA DEL 08-06-55, REG. EL 23-11-55, EN LA MATRICULA YA CITADA. OTRA PARTE, ADQUIRIDA POR COMPRA DE LOS DERECHOS A HERMENEGILDO GARCIA RAMIREZ, POR ESC. # 1732 NOTARIA 1. PEREIRA, DEL 13-10-60, REG.

OFICINA DE REGISTRO DE INSTRUMENTOS PÚBLICOS
DE PEREIRA
CERTIFICADO DE TRADICIÓN
MATRÍCULA INMOBILIARIA

Página: 2

Nro Matricula: 290-150737

COPIA SIMPLE A SOLICITUD DE ENTIDAD EXENTA, ORGANOS DE CONTROL O JUDICIALES

Impreso el 8 de Septiembre de 2006 a las 11:39:55 am
No tiene validez sin la firma del registrador en la última página

EL 19-10-60, EN LA MATRICULA 290-0009379. OTRA PARTE POR COMPRA DE DERECHOS A HERMENEGILDO GARCIA RAMIREZ., POR ESC. # 5741 NOTARIA 3. CALI, DEL 07-10-60, REG. EL 15-10-60, EN LA MATRICULA YA CITADA. OTRA PARTE, POR COMPRA A HERMENEGILDO GARCIA RAMIREZ, NURY GARCIA DE LENIS, AURA GARCIA DE GONZALEZ, OLGA GARCIA DE AGUIRRE Y LIGIA GARCIA DE CASTILLO, POR ESC. #1693 NOTARIA 1. PEREIRA, DEL 05-10-60, REG. EL 15-10-60, EN LA MATRICULA YA CITADA. HERMENEGILDO GARCIA R., ADQUIRIO LOS DERECHOS TRANSFERIDOS A ALEJANDRO BLANCO BLANCO, POR COMPRA A MARIA FANNY GARCIA DE CEBALLOS, POR ESC. #5741 NOTARIA 3. CALI, DEL 07-10-60, REG. EL 15-10-60 EN LA MATRICULA YA CITADA. OTRA PARTE, POR COMPRA A OMAR GARCIA B., POR ESC. #1487 NOTARIA 2. PEREIRA, DEL 22-07-44, REG. EL 08-08-44, EN LA MATRICULA YA CITADA. OTRA PARTE, POR COMPRA A MARIA AURORA GARCIA B., POR ESC. #1031 NOTARIA 2. PEREIRA, DEL 31-05-43, REG. EL 16-06-43, EN LA MATRICULA YA CITADA. HERMENEGILDO GARCIA R., Y AURA GARCIA B., MARIA AURORA, OLGA NURY, MARIA FANNY, LIGIA Y OMAR GARCIA B., ADQUIRIERON EL PREDIO POR ADJUDICACION QUE SE LES HIZO EN LA SUCESION DE MARIA FRANCISCA BUSTAMANTE DE GARCIA, APROBADO POR EL JUZ. CIVIL DEL CTO. DE PEREIRA, EN SENTENCIA DEL 14-04-43, REG. EL 30-04-43, EN LA MATRICULA YA CITADA. OTRA PARTE, ADQUIRIDA POR ALEJANDRO BLANCO BLANCO, POR COMPRA A VIRGILIO BLANCO GIRALDO Y MARIA GLORIA HENAO GRISALES, POR ESC. # 869 NOTARIA 3. PEREIRA, DEL 08-04-83, REG. EL 12-04-83, EN LA MATRICULA 290-0013705. LOS TRADENTES ADQUIRIERON DE LA SIGUIENTE MANERA: VIRGILIO BLANCO GIRALDO, ADQUIRIO LA MITAD POR COMPRA A JESUS ANTONIO HENAO GRISALES, POR ESC. #1948 NOTARIA 1. PEREIRA, DEL 19-11-71, REG. EL 29-11-71, EN LA MATRICULA YA CITADA. EL TRADENTE, ADQUIRIO EN ASOCIO DE MARIA GLORIA HENAO GRISALES Y MARIA MERCEDES GRISALES VDA. DE HENAO, POR ADJUDICACION QUE SE LES HIZO EN LA SUCESION DE BERNARDO HENAO LONDOÑO, APROBADO POR EL JUZ. 1. CIVIL DEL CTO. DE PEREIRA, EN SENTENCIA DEL 05-12-62, REG. EL 19-12-62, EN LA MATRICULA YA CITADA. MARIA GLORIA Y JESUS ANTONIO HENAO GRISALES, ADQUIRIERON OTRA PARTE, POR ADJUDICACION QUE SE LES HIZO EN LA SUCESION DE MARIA MERCEDE GRISALES VDA. DE HENAO, APROBADA POR EL JUZ. 1. CIVIL DEL CTO. PEREIRA, EN SENTENCIA DEL 26-08-71, REG. EL 20-09-71, EN LA MATRICULA YA CITADA. OTRA PARTE, ADQUIRIDA POR ALEJANDRO BLANCO, POR ADJUDICACION QUE SE LE HIZO EN LA LIQUIDACION DE LA COMUNIDAD CELEBRADA CON LUIS EDUARDO, ANGELICA, AMANDA, MARIA DE LOS ANGELES, MARIA LETICIA, ALBA MARINA, MARIA FANNY, CARMEN JULIA, LUZ DARY, SOLEDAD, MERCEDES Y VENTURA DIAZ OSPINA, POR ESC. #2436 NOTARIA 1. PEREIRA, DEL 27-08-84, REG. EL 03-09-84, EN LA MATRICULA 290-0049283. OTRA PARTE, ADQUIRIDA POR ALEJANDRO BLANCO BLANCO, POR COMPRA A LUIS EDUARDO DIAZ OSPINA, MARIA SOLEDAD DIAZ DE GIRALDO, MARIA LETICIA DIAZ DE BENITEZ Y CARMEN JULIA DIAZ DE GOMEZ, POR ESC. #3674 NOTARIA 3. PEREIRA, DEL 20-11-85, REG. EL 06-12-85, EN LA MATRICULA 290-0049282. LOS TRADENTES, ADQUIRIERON POR ADJUDICACION QUE SE LES HIZO EN LA LIQUIDACION DE LA COMUNIDAD POR MEDIO DE ESC. # 2436 CITADA ANTERIORMENTE Y LA COMPLEMENTACION ES LA MISMA DE LA MATRICULA 290-0049283. LOS COMUNEROS ADQUIRIERON EL PREDIO MOTIVO DE PARTICION DE LA SIGUIENTE MANERA. LA MITAD DE LOS DERECHOS, A TITULO DE PERMUTA CELEBRADA CON MERCEDES OSPINA VDA. DE DIAZ, AL TENOR DE ESC. #2436 OTORGADA EN LA NOTARIA 1. PEREIRA, DEL 27-08-84, Y REG. EL 03-09-84, AL FOLIO DE MATRICULA 290-0037419. MERCEDES OSPINA VDA. DE DIAZ, ADQUIRIO LA MITAD, EN COMUN Y PROINDIVISO CON LA OTRA MITAD PERTENECIENTE A LOS PERMUTANTES, POR ADJUDICACION EN LA SUCESION DE RAFAEL DIAZ RINCON, SUCESORIO TRAMITADO EN EL JUZ. 1. CIVIL DEL CTO. PEREIRA, Y APROBADO EN SENTENCIA DE FECHA 10-08-81, REG. EL 11-01-82, AL FOLIO DE MATRICULA PROCEDENTEMENTE ANOTADA. EL ASIGNATAR RAFAEL ANTONIO DIAZ OSPINA, VENDIO SU DERECHO DE CUOTA A BLANCO ALEJANDRO, AL TENOR DE LA ESC. # 3325 EXPEDIDA EN LA NOTARIA 3. PEREIRA DEL 29-11-83, REG. EL 06-12-83, AL FOLIO DE MATRICULA INMOBILIARIA YA CONOCIDA. EL CAUSANTE, RAFAEL DIAZ RINCON, ADQUIRIO ASI: UNA PARTE, POR COMPRA A VICTOR MAZUERA I., POR ESC. #606 NOTARIA DEL CIRCUITO PEREIRA, DEL 25-06-21, REG. EL 02-07-21, EN EL L.1.T.1. FLIO.361,PTDA.389. OTRA PARTE, POR COMPRA AL MISMO VICTOR MAZUERA POR ESC. #55 NOTARIA 2. PEREIRA, DEL 13-01-26, REG. EL 06-02-SIGUIENTE, EN EL L.1.T.1. FLIO.164,PTDA.140. OTRA PARTE, POR ADJUDICACION EN LA LIQUIDACION DE LA COMUNIDAD CON LUIS CARLOS DIAZ RINCON, POR ESC. #153 NOTARIA 1. PEREIRA, DEL 24-02-37, REG. EL 06-05-SIGUIENTE, EN EL L.1.T.1. FLIO.329,PTDA.305. OTRA PARTE, POR COMPRA A RAMON ECHEVERRY POR ESC. #529 NOTARIA 1. PEREIRA, DEL 28-04-34, REG. EL 26-05-SIGUIENTE, EN EL L.1.T.4. FLIO.314,PTDA.714. DOS PARTES, POR COMPRA A MARCO TULIO CADAVID JARAMILLO, POR ESC. #1597 NOTARIA 1. PEREIRA, DEL 28-09-45, REG. EL 23-10-SIGUIENTE EN EL L.1.T.4. FLIO.183,PTDA.1938. Y OTRA PARTE, POR COMPRA A ALICIA JARAMILLO VDA. DE ARIAS, POR ESC. 802 NOTARIA 3. PEREIRA, DEL 06-04-59, REG. EL 15-04-59, EN EL

Nro Matrícula: 290-150737

COPIA SIMPLE A SOLICITUD DE ENTIDAD EXENTA, ORGANOS DE CONTROL O JUDICIALES

Impreso el 8 de Septiembre de 2006 a las 11:39:55 am
No tiene validez sin la firma del registrador en la última página

L.1.PAR.T.2.FLIO. 201,PTDA.538.

DIRECCIÓN DEL INMUEBLE Tipo de predio: RURAL

1) SECTOR VARIANTE SUR DE PEREIRA LOTE DE TERRENO

MATRÍCULA ABIERTA CON BASE EN LA(S) SIGUIENTE(S) MATRÍCULA(S) (En caso de Integración y otros)
290-123371

ANOTACIÓN: Nro: 1 Fecha 12/6/1971 Radicación
DOC: SENTENCIA S.N. DEL: 28/5/1971 JUZ. 1 C. CTO. DE PEREIRA VALOR ACTO: \$ 0
ESPECIFICACION: LIMITACION AL DOMINIO : 320 SERVIDUMBRE ACTIVA DE TRANSITO
PERSONAS QUE INTERVIENEN EN EL ACTO (X-Titular de derecho real del dominio, I-Titular de dominio incompleto)
DE: SIERRA VDA DE CANO AQUILINA
A: CANO DE GOMEZ LAURA X

ANOTACIÓN: Nro: 2 Fecha 12/6/1971 Radicación
DOC: SENTENCIA S.N. DEL: 28/5/1971 JUZ. 1 C. CTO. DE PEREIRA VALOR ACTO: \$ 0
ESPECIFICACION: LIMITACION AL DOMINIO : 321 SERVIDUMBRE ACTIVA DE ACUEDUCTO
PERSONAS QUE INTERVIENEN EN EL ACTO (X-Titular de derecho real del dominio, I-Titular de dominio incompleto)
DE: SIERRA VDA DE CANO AQUILINA
A: CANO DE GOMEZ LAURA X

ANOTACION: Nro: 3 Fecha 12/6/1971 Radicación
DOC: SENTENCIA S.N. DEL: 28/5/1971 JUZ. 1 C. CTO. DE PEREIRA VALOR ACTO: \$ 0
ESPECIFICACION: LIMITACION AL DOMINIO : 326 SERVIDUMBRE DE ENERGIA ELECTRICA
PERSONAS QUE INTERVIENEN EN EL ACTO (X-Titular de derecho real del dominio, I-Titular de dominio incompleto)
DE: SIERRA VDA DE CANO AQUILINA
A: CANO DE GOMEZ LAURA X

ANOTACIÓN: Nro: 4 Fecha 14/6/1976 Radicación
DOC: ESCRITURA 744 DEL: 18/5/1976 NOTARIA 1 DE PEREIRA VALOR ACTO: \$ 0
ESPECIFICACION: LIMITACION AL DOMINIO : 320 SERVIDUMBRE ACTIVA DE TRANSITO
PERSONAS QUE INTERVIENEN EN EL ACTO (X-Titular de derecho real del dominio, I-Titular de dominio incompleto)
DE: FUNDACION MARIA TERESA ROLDAN DE VARGAS
A: SALAZAR ECHEVERRY SAMUEL EDUARDO

ANOTACIÓN: Nro: 5 Fecha 14/6/1976 Radicación
DOC: ESCRITURA 744 DEL: 18/5/1976 NOTARIA 1 DE PEREIRA VALOR ACTO: \$ 0
ESPECIFICACION: OTRO : 999 SERVIDUMBRE PASIVA DE TRANSITO
PERSONAS QUE INTERVIENEN EN EL ACTO (X-Titular de derecho real del dominio, I-Titular de dominio incompleto)
DE: FUNDACION MARIA TERESA ROLDAN DE VARGAS
A: SALAZAR ECHEVERRY SAMUEL EDUARDO

ANOTACIÓN: Nro: 6 Fecha 14/6/1976 Radicación
DOC: ESCRITURA 744 DEL: 18/5/1976 NOTARIA 1 DE PEREIRA VALOR ACTO: \$ 0
ESPECIFICACION: OTRO : 999 SERVIDUMBRE DE ACUEDUCTO ACTIVA
PERSONAS QUE INTERVIENEN EN EL ACTO (X-Titular de derecho real del dominio, I-Titular de dominio incompleto)

OFICINA DE REGISTRO DE INSTRUMENTOS PÚBLICOS
DE PEREIRA
CERTIFICADO DE TRADICIÓN
MATRÍCULA INMOBILIARIA

Nro Matrícula: 290-150737

COPIA SIMPLE A SOLICITUD DE ENTIDAD EXENTA, ORGANOS DE CONTROL O JUDICIALES

Impreso el 8 de Septiembre de 2006 a las 11:39:55 am
No tiene validez sin la firma del registrador en la última página

DE: FUNDACION MARIA TERESA ROLDAN DE VARGAS
A: SALAZAR ECHEVERRY SAMUEL EDUARDO

ANOTACIÓN: Nro: 7 Fecha 14/6/1976 Radicación
DOC: ESCRITURA 744 DEL: 18/5/1976 NOTARIA 1 DE PEREIRA VALOR ACTO: \$ 0
ESPECIFICACION: OTRO : 999 SERVIDUMBRE DE ACUEDUCTO PASIVA
PERSONAS QUE INTERVIENEN EN EL ACTO (X-Titular de derecho real del dominio, I-Titular de dominio incompleto)
DE: FUNDACION MARIA TERESA ROLDAN DE VARGAS
A: SALAZAR ECHEVERRY SAMUEL EDUARDO

ANOTACIÓN: Nro: 8 Fecha 14/6/1976 Radicación
DOC: ESCRITURA 744 DEL: 18/5/1976 NOTARIA 1 DE PEREIRA VALOR ACTO: \$ 0
ESPECIFICACION: OTRO : 999 SERVIDUMBRE DE ENERGIA ELECTRICA
PERSONAS QUE INTERVIENEN EN EL ACTO (X-Titular de derecho real del dominio, I-Titular de dominio incompleto)
DE: FUNDACION MARIA TERESA ROLDAN DE VARGAS
A: SALAZAR ECHEVERRY SAMUEL EDUARDO

ANOTACIÓN: Nro: 9 Fecha 3/9/1984 Radicación
DOC: ESCRITURA 2436 DEL: 27/8/1984 NOTARIA 1 DE PEREIRA VALOR ACTO: \$ 0
ESPECIFICACION: LIMITACION AL DOMINIO : 321 SERVIDUMBRE DE ACUEDUCTO
PERSONAS QUE INTERVIENEN EN EL ACTO (X-Titular de derecho real del dominio, I-Titular de dominio incompleto)
DE: BLANCO ALEJANDRO
A: DIAZ OSPINA LUIS EDUARDO
A: DIAZ OSPINA SOLEDAD
A: DIAZ OSPINA LETICIA
A: DIAZ OSPINA CARMEN
A: DIAZ OSPINA VENTURA
A: DIAZ OSPINA FANNY
A: DIAZ OSPINA MARINA
A: DIAZ OSPINA AMANDA
A: DIAZ OSPINA LUZ DARY
A: DIAZ OSPINA MERCEDES
A: DIAZ OSPINA MARIA DE LOS ANGELES
A: DIAZ OSPINA ANGELICA

ANOTACIÓN: Nro: 10 Fecha 3/9/1984 Radicación
DOC: ESCRITURA 2436 DEL: 27/8/1984 NOTARIA 1 DE PEREIRA VALOR ACTO: \$ 0
ESPECIFICACION: LIMITACION AL DOMINIO : 320 SERVIDUMBRE DE TRANSITO
PERSONAS QUE INTERVIENEN EN EL ACTO (X-Titular de derecho real del dominio, I-Titular de dominio incompleto)
A: BLANCO ALEJANDRO

ANOTACIÓN: Nro: 11 Fecha 3/9/1984 Radicación
DOC: ESCRITURA 2436 DEL: 27/8/1984 NOTARIA 1 DE PEREIRA VALOR ACTO: \$ 0
ESPECIFICACION: LIMITACION AL DOMINIO : 326 SERVIDUMBRE DE ENERGIA Y ALUMBRADO
PERSONAS QUE INTERVIENEN EN EL ACTO (X-Titular de derecho real del dominio, I-Titular de dominio incompleto)
A: BLANCO ALEJANDRO

Nro Matrícula: 290-150737

COPIA SIMPLE A SOLICITUD DE ENTIDAD EXENTA, ORGANOS DE CONTROL O JUDICIALES

Impreso el 8 de Septiembre de 2006 a las 11:39:55 am
No tiene validez sin la firma del registrador en la última página

ANOTACIÓN: Nro: 12 Fecha 3/9/1984 Radicación
DOC: ESCRITURA 2436 DEL: 27/8/1984 NOTARIA 1 DE PEREIRA VALOR ACTO: \$ 0
ESPECIFICACION: LIMITACION AL DOMINIO : 321 SERVIDUMBRE DE ACUEDUCTO
PERSONAS QUE INTERVIENEN EN EL ACTO (X-Titular de derecho real del dominio, I-Titular de dominio incompleto)
DE: BLANCO ALEJANDRO
A: DIAZ OSPINA LUIS EDUARDO
A: DIAZ OSPINA SOLEDAD
A: DIAZ OSPINA LETICIA
A: DIAZ OSPINA CARMEN

ANOTACIÓN: Nro: 13 Fecha 3/9/1984 Radicación
DOC: ESCRITURA 2436 DEL: 27/8/1984 NOTARIA 1 DE PEREIRA VALOR ACTO: \$ 0
ESPECIFICACION: LIMITACION AL DOMINIO : 320 SERVIDUMBRE DE TRANSITO
PERSONAS QUE INTERVIENEN EN EL ACTO (X-Titular de derecho real del dominio, I-Titular de dominio incompleto)
A: DIAZ OSPINA LUIS EDUARDO
A: DIAZ OSPINA SOLEDAD
A: DIAZ OSPINA LETICIA
A: DIAZ OSPINA CARMEN

ANOTACIÓN: Nro: 14 Fecha 3/9/1984 Radicación
DOC: ESCRITURA 2436 DEL: 27/8/1984 NOTARIA 1 DE PEREIRA VALOR ACTO: \$ 0
ESPECIFICACION: LIMITACION AL DOMINIO : 326 SERVIDUMBRE DE ENERGIA Y ALUMBRADO
PERSONAS QUE INTERVIENEN EN EL ACTO (X-Titular de derecho real del dominio, I-Titular de dominio incompleto)
A: DIAZ OSPINA LUIS EDUARDO
A: DIAZ OSPINA SOLEDAD
A: DIAZ OSPINA LETICIA

ANOTACIÓN: Nro: 15 Fecha 12/7/2004 Radicación 2004-14939
DOC: ESCRITURA 599 DEL: 1/7/2004 NOTARIA 65 DE BOGOTA VALOR ACTO: \$ 26,581,883
ESPECIFICACION: MODO DE ADQUISICION : 0125 COMPRAVENTA
PERSONAS QUE INTERVIENEN EN EL ACTO (X-Titular de derecho real del dominio, I-Titular de dominio incompleto)
DE: BLANCO POLANCO JULIAN ANDRES
DE: BLANCO GIRALDO MELQUISEDEC
DE: BLANCO GIRALDO LUIS ALEJANDRO
DE: BLANCO HENAO BERNARDO
DE: BLANCO GIRALDO ALIRIO
DE: BLANCO GIRALDO ARNOBIO
DE: BLANCO GIRALDO BLANCA OSIRIS
DE: BLANCO DE BAHOS MARIA ALCIRA
DE: BLANCO GIRALDO ROSA LEDA
DE: BLANCO GIRALDO SILFA MARIA
DE: BLANCO DE PINEDA ADA CIELO
DE: BLANCO GIRALDO LUZ MARINA
DE: BLANCO HENAO MARIA MILENA DEL PILAR
DE: BLANCO HENAO CHAVELLY
A: INSTITUTO NACIONAL DE CONCESIONES INCO X

OFICINA DE REGISTRO DE INSTRUMENTOS PÚBLICOS
DE PEREIRA
CERTIFICADO DE TRADICIÓN
MATRÍCULA INMOBILIARIA

Página: 6

Nro Matrícula: 290-150737

COPIA SIMPLE A SOLICITUD DE ENTIDAD EXENTA, ORGANOS DE CONTROL O JUDICIALES

Impreso el 8 de Septiembre de 2006 a las 11:39:55 am
No tiene validez sin la firma del registrador en la última página


NRO TOTAL DE ANOTACIONES: *15*

FIN DE ESTE DOCUMENTO

El interesado debe comunicar cualquier falla o error en el registro de los documentos

USUARIO: 4090 impreso por: 4090

TURNO: 2006-290-1-66434 FECHA: 8/9/2006



El registrador REGISTRADOR PRINCIPAL FRANCISCO JAVIER CEDENO ROJAS

Nro Matrícula: 290-146778

COPIA SIMPLE A SOLICITUD DE ENTIDAD EXENTA, ORGANOS DE CONTROL O JUDICIALES

Impreso el 8 de Septiembre de 2006 a las 11:46:46 am
No tiene validez sin la firma del registrador en la última página

CIRCULO REGISTRAL: 290 PEREIRA DEPTO: RISARALDA MUNICIPIO: PEREIRA VEREDA: SAN JOAQUIN
FECHA APERTURA: 1/10/2002 RADICACIÓN: 2002-19068 CON: ESCRITURA DE 20/9/2002

COD CATASTRAL:
COD CATASTRAL ANT: SIN INFORMACION

ESTADO DEL FOLIO: **ACTIVO**

=====

DESCRIPCIÓN: CABIDA Y LINDEROS:

CONTENIDOS EN ESCRITURA NRO 3057 DE FECHA 16-09-2002 EN NOTARIA UNICA DE DOSQUERBRADAS LOTE DE TERRENO 1 CON AREA DE 1.372.10 MTS2 (ART.11 DEL DECRETO 1711 DE JULIO 6/1984).

COMPLEMENTACIÓN:

LUIS FERNANDO MEJIA, ADQUIRIO EL PREDIO EN MAYOR PORCION, POR COMPRA A ANA MARIA RESTREPO ARBELAEZ, SEGUN CONSTA EN LA ESC. # 1361 DEL 04-04-97. DE LA NOTARIA 1A. DE PEREIRA, REG. EL 11-04-97 AL FOLIO 290-001913. ANA MARIA RESTREPO ARBELAEZ, ADQUIRIO EN MAYOR PORCION POR COMPRA QUE HICIERA A LUIS FERNANDO GORDILLO CASTAÑO, POR ESC. # 858 DEL 15-04-92, CORRIDO EN LA NOTARIA 4A. DE PEREIRA, Y REG. EL 21-05-92, AL FOLIO ANTES CITADO. LUIS FERNANDO GORDILLO CASTAÑO, ADQUIRIO EN MAYOR PORCION, POR COMPRA A ANTONIO RESTREPO URICOCHEA, MEDIANTE LA ESCRITURA DEL 09-04-91 DE LA NOTARIA 4A. DE PEREIRA, REG. EL 10-04-91, AL FOLIO ANTES ENUNCIADO. ANTONIO RESTREPO URICOCHEA, ADQUIRIO EN MAYOR PORCION, POR ADJUDICACION QUE SE LE HICIERA EN LIQUIDACION DE LA COMUNIDAD, CON EL SEÑOR FRANCISCO ALBERTO ARIAS ESPARZA, MEDIANTE LA ESC. # 3575 DEL 05-12-75, DE LA NOTARIA 3A. DE PEREIRA, REG. EL 29-01-76 AL FOLIO YA ANOTADO.

DIRECCIÓN DEL INMUEBLE Tipo de predio: RURAL
1) SECTOR PARAJE SAN JOAQUIN # LOTE DE TERRENO 1

MATRÍCULA ABIERTA CON BASE EN LA(S) SIGUIENTE(S) MATRÍCULA(S) (En caso de Integración y otros)
290-1913

ANOTACIÓN: Nro: 1 Fecha 20/9/2002 Radicación 2002-19068
DOC: ESCRITURA 3057 DEL: 16/9/2002 NOTARIA UNICA DE DOSQUERBRADAS VALOR ACTO: \$ 0
ESPECIFICACION: OTRO : 0915 DESENGLOBE
PERSONAS QUE INTERVIENEN EN EL ACTO (X-Titular de derecho real del dominio, I-Titular de dominio incompleto)
A: MEJIA MEJIA LUIS FERNANDO CC# 10244600 X

ANOTACIÓN: Nro: 2 Fecha 25/10/2004 Radicación 2004-23313
DOC: ESCRITURA 5010 DEL: 19/10/2004 NOTARIA 1 DE PEREIRA VALOR ACTO: \$ 78,260,000
ESPECIFICACION: MODO DE ADQUISICION : 0125 COMPRAVENTA-ESTE PREDIO Y DOS MAS.
PERSONAS QUE INTERVIENEN EN EL ACTO (X-Titular de derecho real del dominio, I-Titular de dominio incompleto)
DE: MEJIA MEJIA LUIS FERNANDO CC# 10244600
A: INVERSIONES ANSA LTDA. NIT# 8002408046 X
A: VELEZ HERMANOS Y CIA LTDA NIT# 8914122480 X

ANOTACIÓN: Nro: 3 Fecha 25/10/2004 Radicación 2004-23313
DOC: ESCRITURA 5010 DEL: 19/10/2004 NOTARIA 1 DE PEREIRA VALOR ACTO: \$ 0
ESPECIFICACION: GRAVAMEN : 0205 HIPOTECA CON CUANTIA INDETERMINADA
PERSONAS QUE INTERVIENEN EN EL ACTO (X-Titular de derecho real del dominio, I-Titular de dominio incompleto)
DE: INVERSIONES ANSA LTDA. NIT# 8002408046 X
DE: VELEZ HERMANOS Y CIA LTDA NIT# 8914122480 X
A: MEJIA MEJIA LUIS FERNANDO CC# 10244600

OFICINA DE REGISTRO DE INSTRUMENTOS PÚBLICOS
DE PEREIRA
CERTIFICADO DE TRADICIÓN
MATRÍCULA INMOBILIARIA

Página: 2

Nro Matrícula: 290-146778

COPIA SIMPLE A SOLICITUD DE ENTIDAD EXENTA, ORGANOS DE CONTROL O JUDICIALES

Impreso el 8 de Septiembre de 2006 a las 11:46:46 am
No tiene validez sin la firma del registrador en la última página

ANOTACIÓN: Nro: 4 Fecha 21/4/2005 Radicación 2005-7711
DOC: ESCRITURA 1505 DEL: 13/4/2005 NOTARIA 1 DE PEREIRA VALOR ACTO: \$ 5,000,000

Se cancela la anotación No, 3,

ESPECIFICACION: CANCELACION : 0843 CANCELACION POR VOLUNTAD DE LAS PARTES-CANCELACION HIPOTECA ESTE Y DOS MAS PERSONAS QUE INTERVIENEN EN EL ACTO (X-Titular de derecho real del dominio, I-Titular de dominio incompleto)

DE: MEJIA MEJIA LUIS FERNANDO CC# 10244600

A: SOCIEDAD VELEZ HERMANOS Y CIA LTDA

A: INVERSIONES ANSA LTDA

NRO TOTAL DE ANOTACIONES: '4'

FIN DE ESTE DOCUMENTO

El interesado debe comunicar cualquier falla o error en el registro de los documentos

USUARIO: 4090 impreso por: 4090

TURNO: 2006-290-1-66468 FECHA: 8/9/2006



El registrador REGISTRADOR PRINCIPAL FRANCISCO JAVIER CEDENO ROJAS

OFICINA DE REGISTRO DE INSTRUMENTOS PÚBLICOS
DE PEREIRA
CERTIFICADO DE TRADICIÓN
MATRÍCULA INMOBILIARIA

Página: 1

Nro Matrícula: 290-146777

COPIA SIMPLE A SOLICITUD DE ENTIDAD EXENTA, ORGANOS DE CONTROL O JUDICIALES

Impreso el 8 de Septiembre de 2006 a las 11:46:40 am
No tiene validez sin la firma del registrador en la última página

CIRCULO REGISTRAL: 290 PEREIRA DEPTO: RISARALDA MUNICIPIO: PEREIRA VEREDA: SAN JOAQUIN
FECHA APERTURA: 1/10/2002 RADICACIÓN: 2002-19068 CON: ESCRITURA DE 20/9/2002

COD CATASTRAL:
COD CATASTRAL ANT: SIN INFORMACION

ESTADO DEL FOLIO: **ACTIVO**

=====

DESCRIPCIÓN: CABIDA Y LINDEROS:

CONTENIDOS EN ESCRITURA NRO 3057 DE FECHA 16-09-2002 EN NOTARIA UNICA DE DOSQUERBRADAS FAJA DE TERRENO CON AREA DE 3.712.85 MTS2 (ART.11 DEL DECRETO 1711 DE JULIO 6/1984).

COMPLEMENTACIÓN:

LUIS FERNANDO MEJIA MEJIA, ADQUIRIO EL PREDIO EN MAYOR PORCION, POR COMPRA A ANA MARIA RESTREPO ARBELAEZ, SEGUN CONSTA EN LA ESC. # 1361 DEL 04-04-97. DE LA NOTARIA 1A. DE PEREIRA. REG. EL 11-04-97 AL FOLIO 290-001913. ANA MARIA RESTREPO ARBELAEZ, ADQUIRIO EN MAYOR PORCION POR COMPRA QUE HICIERA A LUIS FERNANDO GORDILLO CASTAÑO, POR ESC. # 858 DEL 15-04-92, CORRIDO EN LA NOTARIA 4A. DE PEREIRA, Y REG. EL 21-05-92, AL FOLIO ANTES CITADO. LUIS FERNANDO GORDILLO CASTAÑO, ADQUIRIO EN MAYOR PORCION, POR COMPRA A ANTONIO RESTREPO URICOCHEA, MEDIANTE LA ESCRITURA DEL 09-04-91 DE LA NOTARIA 4A. DE PEREIRA, REG. EL 10-04-91, AL FOLIO ANTES ENUNCIADO. ANTONIO RESTREPO URICOCHEA, ADQUIRIO EN MAYOR PORCION, POR ADJUDICACION QUE SE LE HICIERA EN LIQUIDACION DE LA COMUNIDAD, CON EL SEÑOR FRANCISCO ALBERTO ARIAS ESPARZA, MEDIANTE LA ESC. # 3575 DEL 05-12-75, DE LA NOTARIA 3A. DE PEREIRA, REG. EL 29-01-76 AL FOLIO YA ANOTADO.

DIRECCIÓN DEL INMUEBLE Tipo de predio: RURAL

1) SECTOR PARAJE SAN JOAQUIN # FAJA DE TERRENO FAJA DE TERRENO

MATRÍCULA ABIERTA CON BASE EN LA(S) SIGUIENTE(S) MATRÍCULA(S) (En caso de Integración y otros)
290-1913

ANOTACIÓN: Nro: 1 Fecha 20/9/2002 Radicación 2002-19068
DOC: ESCRITURA 3057 DEL: 16/9/2002 NOTARIA UNICA DE DOSQUERBRADAS VALOR ACTO: \$ 0
ESPECIFICACION: OTRO : 0915 DESENGLOBE
PERSONAS QUE INTERVIENEN EN EL ACTO (X-Titular de derecho real del dominio, I-Titular de dominio incompleto)
A: MEJIA MEJIA LUIS FERNANDO CC# 10244600 X

ANOTACIÓN: Nro: 2 Fecha 20/9/2002 Radicación 2002-19068
DOC: ESCRITURA 3057 DEL: 16/9/2002 NOTARIA UNICA DE DOSQUERBRADAS VALOR ACTO: \$ 62,532,183
ESPECIFICACION: MODO DE ADQUISICION : 0125 COMPRAVENTA
PERSONAS QUE INTERVIENEN EN EL ACTO (X-Titular de derecho real del dominio, I-Titular de dominio incompleto)
DE: MEJIA MEJIA LUIS FERNANDO CC# 10244600
A: INSTITUTO NACIONAL DE VIAS X

NRO TOTAL DE ANOTACIONES: *2*

.....

.....

.....

OFICINA DE REGISTRO DE INSTRUMENTOS PÚBLICOS
DE PEREIRA
CERTIFICADO DE TRADICIÓN
MATRÍCULA INMOBILIARIA

Página: 2

Nro Matrícula: 290-146777

COPIA SIMPLE A SOLICITUD DE ENTIDAD EXENTA, ORGANOS DE CONTROL O JUDICIALES

Impreso el 8 de Septiembre de 2006 a las 11:46:40 am
No tiene validez sin la firma del registrador en la última página

FIN DE ESTE DOCUMENTO

El interesado debe comunicar cualquier falla o error en el registro de los documentos

USUARIO: 4090 impreso por: 4090

TURNO: 2006-290-1-66467 FECHA: 8/9/2006



El registrador REGISTRADOR PRINCIPAL FRANCISCO JAVIER CEDENO ROJAS

Nro Matricula: 290-137439

COPIA SIMPLE A SOLICITUD DE ENTIDAD EXENTA, ORGANOS DE CONTROL O JUDICIALES

Impreso el 8 de Septiembre de 2006 a las 11:39:42 am
No tiene validez sin la firma del registrador en la última página

CIRCULO REGISTRAL: 290 PEREIRA DEPTO: RISARALDA MUNICIPIO: PEREIRA VEREDA: SAN JOAQUIN
FECHA APERTURA: 12/7/1999 RADICACIÓN: 1999-12312 CON: ESCRITURA DE 8/7/1999

COD CATASTRAL:
COD CATASTRAL ANT: SIN INFORMACIÓN

ESTADO DEL FOLIO: **ACTIVO**

=====

DESCRIPCIÓN: CABIDA Y LINDEROS:

CONTENIDOS EN ESCRITURA NRO 1055 DE FECHA 30-06-99 EN NOTARIA 6 DE PEREIRA LOTE DE TERRENO DESTINADO A LA AUTOPISTA DEL CAFE CON AREA DE 5.342,04 MTS/2 (SEGUN DECRETO 1711 DE JULIO 6/84).

COMPLEMENTACIÓN:

GOMEZ MENDEZ JESUS ANTONIO, ADQUIRIO EN MAYOR EXTENSION POR COMPRAVENTA QUE HIZO A BARBARA CHAVEZ VDA. DE MARTINEZ. MEDIANTE ESC. # 40 DEL 07-01-88 DE LA NOTARIA 1A. DE PEREIRA. REGISTRADA EN EL FOLIO DE MATRICULA INMOBILIARIA 290-0066356. BARBARA CHAVEZ DE MARTINEZ, ADQUIRIO EL PREDIO EN MAYOR EXTENSION, POR ADJUDICACION QUE SE LE HIZO EN LA LIQUIDACION DE LA COMUNIDAD CELEBRADA CON LUIS CARLOS DIAZ, APROBADO POR EL JUZGADO CIVIL DEL CTO. DE PEREIRA DE FECHA 4 DE AGOSTO DE 1952. REGISTRADA EL 3 DE DICIEMBRE DEL MISMO AÑO. EN LA MATRICULA INMOBILIARIA N. 290-0066503.

DIRECCIÓN DEL INMUEBLE Tipo de predio: RURAL

1) SECTOR AUTOPISTA DEL CAFE, VARIANTE SUR DE PEREIRA, # LOTE DE TERRENO DESTINADO A LA AUTOPISTA DEL CAFE.

MATRÍCULA ABIERTA CON BASE EN LA(S) SIGUIENTE(S) MATRICULA(S) (En caso de Integración y otros)
290-66356

ANOTACIÓN: Nro: 1 Fecha 8/7/1999 Radicación 1999-12312

DOC: ESCRITURA 1055 DEL: 30/6/1999 NOTARIA 6 DE PEREIRA VALOR ACTO: \$ 61,418,263

ESPECIFICACION: MODO DE ADQUISICION : 101 COMPRAVENTA

PERSONAS QUE INTERVIENEN EN EL ACTO (X-Titular de derecho real del dominio, I-Titular de dominio incompleto)

DE: GOMEZ MENDEZ JESUS ANTONIO

A: INSTITUTO NACIONAL DE VIAS "INVIAS"

NRO TOTAL DE ANOTACIONES: *1*

FIN DE ESTE DOCUMENTO

El interesado debe comunicar cualquier falla o error en el registro de los documentos

USUARIO: 4090 impreso por: 4090

TURNO: 2006-290-1-66433 FECHA: 8/9/2006


OFICINA DE REGISTRO DE INSTRUMENTOS PÚBLICOS
DE PEREIRA
CERTIFICADO DE TRADICIÓN
MATRÍCULA INMOBILIARIA

Página: 2

Nro Matricula: 290-137439

COPIA SIMPLE A SOLICITUD DE ENTIDAD EXENTA, ORGANOS DE CONTROL O JUDICIALES

Impreso el 8 de Septiembre de 2006 a las 11:39:42 am
No tiene validez sin la firma del registrador en la última página



El registrador REGISTRADOR PRINCIPAL FRANCISCO JAVIER CEDENO ROJAS

OFICINA DE REGISTRO DE INSTRUMENTOS PÚBLICOS
DE PEREIRA
CERTIFICADO DE TRADICIÓN
MATRÍCULA INMOBILIARIA

Página: 1

Nro Matrícula: 290-137457

COPIA SIMPLE A SOLICITUD DE ENTIDAD EXENTA, ORGANOS DE CONTROL O JUDICIALES

Impreso el 8 de Septiembre de 2006 a las 11:46:32 am
No tiene validez sin la firma del registrador en la última página

CIRCULO REGISTRAL: 290 PEREIRA DEPTO: RISARALDA MUNICIPIO: PEREIRA VEREDA: SAN JOAQUIN
FECHA APERTURA: 15/7/1999 RADICACIÓN: 1999-12710 CON: ESCRITURA DE 13/7/1999

COD CATASTRAL:
COD CATASTRAL ANT: SIN INFORMACION

ESTADO DEL FOLIO: **ACTIVO**

=====

DESCRIPCIÓN: CABIDA Y LINDEROS:

CONTENIDOS EN ESCRITURA NRO 0944 DE FECHA 17-06-99 EN NOTARIA 6 DE PEREIRA LOTE DE TERRENO CON AREA DE 7.716.09 M2 (SEGUN DECRETO 1711 DE JULIO 6/84).

COMPLEMENTACIÓN:

HINCAPIE PARRA JOSE FREDERMAN, EFECTUO DESENGLOBE MEDIANTE ESC. # 2903 DEL 17-07-97 NOTARIA 1A. DE PEREIRA, REGISTRADA EN LA MATRICULA 290-00127889. JOSE FREDERMAN HINCAPIE PARRA ADQUIRIO EL PREDIO EN MAYOR EXTENSION POR COMPRAVENTA DE DERECHOS QUE HIZO A CONSUELO Y GUSTAVO RAMIREZ JIMENEZ MEDIANTE ESCRITURA 016 DEL 08.01.97. DE LA NOTARIA 6A. DE PEREIRA, REGISTRADA EN EL FOLIO DE MATRICULA INMOBILIARIA 290-0060249. JOSE FREDERMAN HINCAPIE PARRA, CONSUELO Y GUSTAVO RAMIREZ JIMENEZ ADQUIRIERON LA TOTALIDAD DEL PREDIO POR ADJUDICACION EN LA SUCESION DE OVIDIO RAMIREZ HOLGUIN MEDIANTE SENTENCIA DEL 15.10.96. DEL JUZGADO PRIMERO DE FAMILIA, REGISTRADA EN EL FOLIO 290-0060249. OVIDIO RAMIREZ HOLGUIN ADQUIRIO POR COMPRAVENTA QUE HIZO A HINCAPIE ZAPATA ENRIQUE MEDIANTE ESCRITURA 158 DEL 21.01.74 DE LA NOTARIA 3A. DE PEREIRA REGISTRADA EN EL FOLIO 290-0060249.

DIRECCIÓN DEL INMUEBLE Tipo de predio: SIN INFORMACION

1) SECTOR AUTOPISTA DEL CAFE, # LOTE DE TERRENO

MATRICULA ABIERTA CON BASE EN LA(S) SIGUIENTE(S) MATRICULA(S) (En caso de Integración y otros)
290-127889

ANOTACIÓN: Nro: 1 Fecha 13/7/1999 Radicación 1999-12710

DOC: ESCRITURA 0944 DEL: 17/6/1999 NOTARIA 6 DE PEREIRA VALOR ACTO: \$ 92,752,632

ESPECIFICACION: MODO DE ADQUISICION : 101 COMPRAVENTA

PERSONAS QUE INTERVIENEN EN EL ACTO (X-Titular de derecho real del dominio, I-Titular de dominio incompleto)

DE: HINCAPIE PARRA JOSE FREDERMAN CC# 7504837

A: INSTITUTO NACIONAL DE VIAS "INVIAS" X

NRO TOTAL DE ANOTACIONES: *1*

FIN DE ESTE DOCUMENTO

El interesado debe comunicar cualquier falla o error en el registro de los documentos

USUARIO: 4090 impreso por: 4090

TURNO: 2006-290-1-66466 FECHA: 8/9/2006

OFICINA DE REGISTRO DE INSTRUMENTOS PÚBLICOS
DE PEREIRA
CERTIFICADO DE TRADICIÓN
MATRÍCULA INMOBILIARIA

Página: 2

Nro Matrícula: 290-137457

COPIA SIMPLE A SOLICITUD DE ENTIDAD EXENTA, ORGANOS DE CONTROL O JUDICIALES

Impreso el 8 de Septiembre de 2006 a las 11:46:32 am
No tiene validez sin la firma del registrador en la última página



El registrador REGISTRADOR PRINCIPAL FRANCISCO JAVIER CEDENO ROJAS

OFICINA DE REGISTRO DE INSTRUMENTOS PÚBLICOS
DE PEREIRA
CERTIFICADO DE TRADICIÓN
MATRÍCULA INMOBILIARIA

Nro Matricula: 290-148078

COPIA SIMPLE A SOLICITUD DE ENTIDAD EXENTA, ORGANOS DE CONTROL O JUDICIALES

Impreso el 8 de Septiembre de 2006 a las 11:39:37 am
No tiene validez sin la firma del registrador en la última página

CIRCULO REGISTRAL: 290 PEREIRA DEPTO: RISARALDA MUNICIPIO: PEREIRA VEREDA: SAN JOAQUIN
FECHA APERTURA: 2/7/2003 RADICACIÓN: 2003-14168 CON: ESCRITURA DE 27/6/2003

ESTADO DEL FOLIO: **ACTIVO**

COD CATASTRAL:
COD CATASTRAL ANT: SIN INFORMACION

=====

DESCRIPCIÓN: CABIDA Y LINDEROS:

CONTENIDOS EN ESCRITURA NRO 1127 DE FECHA 02-04-2003 EN NOTARIA UNICA DE DOSQUEBRADAS UNA FRANJA DE TERRENO CON AREA DE 13.554.56 M2 (ART.11 DEL DECRETO 1711 DE JULIO 6/1984).

COMPLEMENTACIÓN:

JOSE BAUDILIO PAREJA RIZO, ALEXANDER PAREJA GARCIA Y YOLANDA GARCIA DE PAREJA, ADQUIRIERON EL PREDIO EN MAYOR EXTENSION, DE LA SIGUIENTE MANERA: JOSE BAUDILIO PAREJA RIZO, ADQUIRIO POR COMPRA DE LOS DERECHOS A MARIA DEUMEDIS AREVALO DE OROZCO, ALCIDES Y MARIA LUCY AREVALO VELEZ, POR ESC. # 073 DEL 11-01-2000, DE LA NOTARIA 1A. DE PEREIRA, REG. EL 12-01-2000, EN LA MATRICULA INMOBILIARIA 290-0011688. ALEXANDER PAREJA RIZO, ADQUIRIO ASI: PARTE POR COMPRA DE LOS DERECHOS A RAFAEL AREVALO VELEZ, POR ESC. # 4338 DEL 17-11-99, DE LA NOTARIA 1A. DE PEREIRA, REG. EL 24-11-99, EN LA MATRICULA YA CITADA. OTRA PARTE POR COMPRA DE LOS DERECHOS DE DOUGLAS DE JESUS AREVALO MARIN, POR ESC. # 3869 DEL 21-10-99, DE LA NOTARIA 1A. DE PEREIRA, REG. EL 25-10-99, EN LA MATRICULA YA CITADA. OTRA PARTE, POR COMPRA DE LOS DERECHOS A ARTEMO AREVALO VELEZ Y LUIS ENRIQUE LONDOÑO LOPEZ, POR ESC. # 3618 DEL 05-10-99, DE LA NOTARIA 1A. DE PEREIRA, REG. EL 07-10-99, EN LA MATRICULA YA CITADA. Y OTRA PARTE POR COMPRA A MARIA CLORINDA MARIN DE AREVALO, POR ESC. # 265 DEL 28-01-99, DE LA NOTARIA 1A. DE PEREIRA, REG. EL 02-02-99, EN LA MATRICULA 290-0011688 YA CITADA. YOLANDA GARCIA DE PAREJA, ADQUIRIO SU DERECHO POR ADJUDICACION QUE SE LE HIZO EN REMATE DE LOS DERECHOS DE LUIS JAIRO Y GUSTAVO AREVALO MARIN, APROBADO EN SENTENCIA DE FECHA 02-12-99, DEL JUZGADO PRIMERO CIVIL DEL CIRCUITO DE PEREIRA, REG. EL 16-12-99, EN LA MATRICULA 290-0011688, YA CITADA. TODOS LOS TRADENTES GUSTAVO, DOUGLAS DE JESUS Y LUIS JAIRO AREVALO MARIN, ARTEMO, ALCIDES, MARIA DIOMEDES O DEUMEDIS, MARIA LUCY Y RAFAEL AREVALO VELEZ Y LUIS ENRIQUE LONDOÑO LOPEZ, MARIA FLORINDA O MARIA CLORINDA MARIN PATIÑO, ADQUIRIERON EN LA SUCESION DE RAFAEL AREVALO CHAVEZ, EN SENTENCIA DE RAFAEL AREVALO CHAVEZ. EN SENTENCIA DE FECHA 21-02-95, APROBADO POR EL JUZGADO TERCERO PROMISCUO DE FAMILIA DE PERERIA, REG. EL 11-05-95, EN LA MATRICULA YA CITADA. FUE MARIA CLORINDA MARIN DE AREVALO, LA QUE ADQUIRIO LA TOTALIDAD DEL PREDIO, EN PERMUTA CELEBRADA CON JESUS MARIA RAMIREZ GARCIA, POR ESC. # 2236 DEL 14-10-59, DE LA NOTARIA 1A. DE PEREIRA, REG. EL 19-10-1959, EN LA MATRICULA YA CITADA.

DIRECCIÓN DEL INMUEBLE Tipo de predio: RURAL

1) SECTOR VEREDA SAN JOAQUIN, LA MONTAÑA # UNA FRANJA DE TERRENO .

MATRÍCULA ABIERTA CON BASE EN LA(S) SIGUIENTE(S) MATRICULA(S) (En caso de Integración y otros)
290-11688

ANOTACIÓN: Nro: 1 Fecha 6/2/1996 Radicación 2607

DOC: OFICIO 089 DEL: 29/1/1996 JUZ 1.C.CTO DE PEREIRA VALOR ACTO: \$ 0

ESPECIFICACION: MEDIDA CAUTELAR : 410 DEMANDA PROCESO DIVISORIO

PERSONAS QUE INTERVIENEN EN EL ACTO (X-Titular de derecho real del dominio, I-Titular de dominio incompleto)

DE: AREVALO MARIN DOUGLAS DE JESUS

A: AREVALO MARIN GUSTAVO

A: AREVALO MARIN LUIS JAIRO

A: MARIN PATIÑO MARIA FLORINDA O MARIA CLORIND

A: AREVALO VELEZ ARTEMIO

A: AREVALO VELEZ RAFAEL

Nro Matricula: 290-148078

COPIA SIMPLE A SOLICITUD DE ENTIDAD EXENTA, ORGANOS DE CONTROL O JUDICIALES

Impreso el 8 de Septiembre de 2006 a las 11:39:37 am
No tiene validez sin la firma del registrador en la última página

A: AREVALO VELEZ ALCIDES
A: AREVALO VELEZ MARIA LUCY
A: AREVALO VELEZ MARIA DIOMEDES O DEUMEDIS
A: LONDOÑO LOPEZ LUIS ENRIQUE

ANOTACIÓN: Nro: 2 Fecha 27/6/2003 Radicación 2003-14168
DOC: ESCRITURA 1127 DEL: 2/4/2003 NOTARIA UNICA DE DOSQUEBRADAS VALOR ACTO: \$ 298,305.641
ESPECIFICACION: MODO DE ADQUISICION : 0125 COMPRAVENTA-PARCIAL 13.554.56 MTS2
PERSONAS QUE INTERVIENEN EN EL ACTO (X-Titular de derecho real del dominio, I-Titular de dominio incompleto)
DE: PAREJA RIZO JOSE BAUDILIO CC# 4371636
DE: PAREJA GARCIA ALEXANDER CC# 10138009
DE: GARCIA DE PAREJA YOLANDA CC# 34053387
A: INSTITUTO NACIONAL DE VIAS. NIT# 8001187290 X

**** Esta Anotación no tiene validez ****


ANOTACIÓN: Nro: 3 Fecha 27/6/2003 Radicación 2003-14168
DOC: ESCRITURA 1127 DEL: 2/4/2003 NOTARIA UNICA DE DOSQUEBRADAS VALOR ACTO: \$ 0
ESPECIFICACION: OTRO : 0915 DESENGLOBE
PERSONAS QUE INTERVIENEN EN EL ACTO (X-Titular de derecho real del dominio, I-Titular de dominio incompleto)
A: PAREJA RIZO JOSE BAUDILIO CC# 4371636 X
A: PAREJA GARCIA ALEXANDER CC# 10138009 X
A: GARCIA DE PAREJA YOLANDA CC# 34053387 X

NRO TOTAL DE ANOTACIONES: *3*

FIN DE ESTE DOCUMENTO

El interesado debe comunicar cualquier falla o error en el registro de los documentos

USUARIO: 4090 impreso por: 4090
TURNO: 2006-290-1-66432 FECHA: 8/9/2006



El registrador REGISTRADOR PRINCIPAL FRANCISCO JAVIER CEDENO ROJAS

OFICINA DE REGISTRO DE INSTRUMENTOS PÚBLICOS
DE PEREIRA
CERTIFICADO DE TRADICIÓN
MATRÍCULA INMOBILIARIA

Página: 1

Nro Matrícula: 290-145900

COPIA SIMPLE A SOLICITUD DE ENTIDAD EXENTA, ORGANOS DE CONTROL O JUDICIALES

Impreso el 8 de Septiembre de 2006 a las 11:39:31 am
No tiene validez sin la firma del registrador en la última página

CIRCULO REGISTRAL: 290 PEREIRA DEPTO: RISARALDA MUNICIPIO: PEREIRA VEREDA: SAN JOAQUIN
FECHA APERTURA: 16/3/2002 RADICACIÓN: 2002-5303 CON: ESCRITURA DE 12/3/2002

COD CATASTRAL:
COD CATASTRAL ANT: SIN INFORMACION

ESTADO DEL FOLIO: **ACTIVO**

=====

DESCRIPCIÓN: CABIDA Y LINDEROS:

CONTENIDOS EN ESCRITURA NRO 643 DE FECHA 01-03-2002 EN NOT UNICA DE DOSQUEBRADAS FRANJA CON AREA DE 4.084.18MTS.2 (SEGUN DECRETO 1711 DE JULIO 6/84).

COMPLEMENTACIÓN:

SE ADQUIERE EN MAYOR EXTENSION EL PREDIO MATERIA DE VENTA PARCIAL POR LA SENORA PABON DE GOMEZ MARLENY MEDIANTE COMPRAVENTA A INVERSIONES INMOBILIARIAS ESPINOSA Y CIA LTDA SEGUN ESCRITURA PUBLICA 626 DEL 22/11/00 NOTARIA UNICA DE LA VIRGINIA INSCRITA AL REGISTRO EL 27/12/00 AL FOLIO DE MATRICULA 10426. LA SOCIEDAD INVERSIONES INMOBILIARIA LE ADQUIERE POR ESCRITURA PUBLICA DE COMPRAVENTA AL SENOR VALENCIA LONDONO ARISTOBULO INSTRUMENTO # 321 DEL 27/01/94 NOTARIA 4 DE PEREIRA INSCRITA EL 31/01/94 AL FOLIO 10426. EL SENOR LONDONO VALENCIA ARISTOBULO ADQUIRIO POR COMPRAVENTA DE VELEZ LONDONO GUILLERMO POR ESCRITURA PUBLICA # 7048 DEL 23/12/90 NOTARIA 1 INSCRITA EL 19/12/90 AL FOLIO 10426. VELEZ LONDONO GUILLERMO ADQUIRIO POR COMPRAVENTA A GIRALDO SOL MARINA POR MEDIO DE ESCRITURA # 1749 DEL 25/04/86 NOTARIA 1 FUE REGISTRADA EL 06/05/86 AL FOLIO 10426 ENTONCES LA SENORA GIRALDO SOL MARINA ADQUIERE POR COMPRAVENTA A LOPEZ DE MEJIA ANGELA POR ESCRITURA # 2323 DEL 17/08/78 AL FOLIO REFERIDO.

DIRECCIÓN DEL INMUEBLE Tipo de predio: RURAL

1) LOTE FRANJA DE TERRENO # PARAJE SAN JOAQUIN MUNICIPIO PEREIRA. AREA 4084.18MTS2

MATRÍCULA ABIERTA CON BASE EN LA(S) SIGUIENTE(S) MATRICULA(S) (En caso de Integración y otros)
290-10426

ANOTACIÓN: Nro: 1 Fecha 12/6/1971 Radicación

DOC: SENTENCIA S.N. DEL: 28/5/1971 JUZ.1.C.C.TO. DE PEREIRA VALOR ACTO: \$ 0

ESPECIFICACION: LIMITACION AL DOMINIO : 320 SERVIDUMBRE DE TRANSITO ACTIVA

PERSONAS QUE INTERVIENEN EN EL ACTO (X-Titular de derecho real del dominio, I-Titular de dominio incompleto)

DE: SIERRA VIUDA DE CANO AQUILINA

A: CANO HERRERA GILBERTO X

ANOTACIÓN: Nro: 2 Fecha 12/6/1971 Radicación

DOC: SENTENCIA S.N. DEL: 28/5/1971 JUZ.1.C.C.TO. DE PEREIRA VALOR ACTO: \$ 0

ESPECIFICACION: LIMITACION AL DOMINIO : 321 SERVIDUMBRE DE ACUEDUCTO ACTIVA

PERSONAS QUE INTERVIENEN EN EL ACTO (X-Titular de derecho real del dominio, I-Titular de dominio incompleto)

DE: SIERRA VUDA DE CANO AQUILINA

A: CANO HERRERA GILBERTO X

ANOTACIÓN: Nro: 3 Fecha 12/6/1971 Radicación

DOC: SENTENCIA S.N. DEL: 28/5/1971 JUZ.1.C.C.TO. DE PEREIRA VALOR ACTO: \$ 0

ESPECIFICACION: LIMITACION AL DOMINIO : 326 SERVIDUMBRE ENERGIA ELECTRICA

PERSONAS QUE INTERVIENEN EN EL ACTO (X-Titular de derecho real del dominio, I-Titular de dominio incompleto)

DE: SIERRA VUDA DE CANO AQUILINA

A: CANO HERRERA GILBERTO X

OFICINA DE REGISTRO DE INSTRUMENTOS PÚBLICOS
DE PEREIRA
CERTIFICADO DE TRADICIÓN
MATRÍCULA INMOBILIARIA

Página: 2

Nro Matrícula: 290-145900

COPIA SIMPLE A SOLICITUD DE ENTIDAD EXENTA, ORGANOS DE CONTROL O JUDICIALES

Impreso el 8 de Septiembre de 2006 a las 11:39:31 am
No tiene validez sin la firma del registrador en la última página

ANOTACIÓN: Nro: 4 Fecha 12/3/2002 Radicación 2002-5303
DOC: ESCRITURA 643 DEL: 1/3/2002 NOT UNICA DE DOSQUEBRADAS VALOR ACTO: \$ 72,429,890
ESPECIFICACION: MODO DE ADQUISICION : 101 COMPRAVENTA
PERSONAS QUE INTERVIENEN EN EL ACTO (X-Titular de derecho real del dominio, I-Titular de dominio incompleto)
DE: PABON DE GOMEZ MARLENY CC# 31196959
A: INSTITUTO NACIONAL DE VIAS -INVIAS- NIT# 8160006902 X

***** Esta Anotación no tiene validez *****

ANOTACIÓN: Nro: 5 Fecha 13/6/2002 Radicación 2002-11309
DOC: DOCUMENTO 07173 DEL: 9/11/2001 CAJA AGRARIA DE PEREIRA VALOR ACTO: \$ 5,000
Se cancela la anotación No. 5.
ESPECIFICACION: OTRO : 0901 ACLARACION
PERSONAS QUE INTERVIENEN EN EL ACTO (X-Titular de derecho real del dominio, I-Titular de dominio incompleto)
A: CAJA DE CREDITO


NRO TOTAL DE ANOTACIONES: *5*

SALVEDADES: (Información Anterior o Corregida)
Anotación Nro: 5 No. corrección: 1 Radicación: CI-5283 Fecha: 29/8/2002
SE DEJA SIN VALIDEZ ANOT.5 POR NO PROCEDER LA INSCRIPCION EN ESTE FOLIO

FIN DE ESTE DOCUMENTO

El interesado debe comunicar cualquier falla o error en el registro de los documentos

USUARIO: 4090 impreso por: 4090
TURNO: 2006-290-1-66431 FECHA: 8/9/2006



El registrador REGISTRADOR PRINCIPAL FRANCISCO JAVIER CEDENO ROJAS

Nro Matrícula: 290-30394

COPIA SIMPLE A SOLICITUD DE ENTIDAD EXENTA, ORGANOS DE CONTROL O JUDICIALES

Impreso el 8 de Septiembre de 2006 a las 11:39:10 am
No tiene validez sin la firma del registrador en la última página

CIRCULO REGISTRAL: 290 PEREIRA DEPTO: RISARALDA MUNICIPIO: PEREIRA VEREDA: LOS PLANES

FECHA APERTURA: 10/1/1980 RADICACIÓN: 80-000017 CON: HOJAS DE CERTIFICADO DE 7/1/1980

COD CATASTRAL: 00-03-002-0036

ESTADO DEL FOLIO: **ACTIVO**

COD CATASTRAL ANT: SIN INFORMACION

=====

DESCRIPCIÓN: CABIDA Y LINDEROS:

UN LOTE DE TERRENO DE UNA EXTENSION SUPERFICIARIA DE OCHO CUADRAS APROXIMADAMENTE QUE LINDA:#### PARTIENDO DE UN MOJON DE PIEDRA PUESTO EN EL AMAGAMIENTO LINDERO CON FINCA DE MARCO GONZALEZ, SE SIGUE UNA LINEA RECTA RUMBO SUR, 4 GRADOS, ESTE, PASANDO POR VARIOS MOJONES DE PIEDRA Y LINDANDO CON EL LOTE ADJUDICADO AL HEREDERO JORGE SAUL MONTOYA, G. CON-FORME A LA HIJUELA NUMERO CINCO HASTA EL MOJON DE PIEDRA PUESTO EN LA MATA DE GUADUA, EN EL AMAGAMIENTO LINDERO CON FINCA DE LUIS ARIAS; SE SIGUE LUEGO HACIA ABAJO.. POR EL AMAGAMIENTO, LINDANDO CON FINCAS DE LUIS ARIAS Y DE JESUS LONDOYO, HASTA ENCONTRAR EL MOJON DE PIEDRA PUESTO AL DESPUNTE DE UNA CERCA DE ALAMBRE, AL LADO DE ABAJO DE UN "PIZAMO" GRUESO Y LINDANDO CON FINCA DEL DR. CARLOS EASTMAN DIAS; HASTA ENCONTRAR EL AMAGAMIENTO LINDERO CON FINCA DE HERMENEGILDO GARCIA, SE SIGUE LUEGO POR ESTE AMAGAMIENTO HACIA ARRIBA, HASTA ENCONTRAR EL PRIMER MOJON DE PIEDRA PUNTO DE PARTIDA:###

COMPLEMENTACIÓN:

DIRECCIÓN DEL INMUEBLE Tipo de predio: RURAL

1) LA FLORESTA

MATRÍCULA ABIERTA CON BASE EN LA(S) SIGUIENTE(S) MATRICULA(S) (En caso de Integración y otros)

ANOTACIÓN: Nro: 001 Fecha 16/1/1958 Radicación

DOC: SENTENCIA S.N. DEL: 11/12/1957 JUZ.2.C.CTO. DE PEREIRA VALOR ACTO: \$ 30,000

ESPECIFICACION: MODO DE ADQUISICION : 150 ADJUDICACION EN SUCESION

PERSONAS QUE INTERVIENEN EN EL ACTO (X-Titular de derecho real del dominio, I-Titular de dominio incompleto)

DE: MONTOYA BOLIVAR NACIANCENO

A: MONTOYA DE LOPEZ ALICIA X

ANOTACIÓN: Nro: 002 Fecha 25/3/1980 Radicación 801819

DOC: ESCRITURA 318 DEL: 21/3/1980 NOTARIA 4 DE PEREIRA VALOR ACTO: \$ 1,000,000

ESPECIFICACION: GRAVAMEN : 210 HIPOTECA

PERSONAS QUE INTERVIENEN EN EL ACTO (X-Titular de derecho real del dominio, I-Titular de dominio incompleto)

DE: MONTOYA DE LOPEZ MARIA ALICIA CC# 24889266 X

A: CAJA DE CREDITO AGRARIO INDUSTRIAL Y MINERO

ANOTACIÓN: Nro: 003 Fecha 24/2/1986 Radicación 861678

DOC: ESCRITURA 304 DEL: 19/2/1986 NOTARIA 4 DE PEREIRA VALOR ACTO: \$ 1,100,000

ESPECIFICACION: MODO DE ADQUISICION : 101 COMPRAVENTA

PERSONAS QUE INTERVIENEN EN EL ACTO (X-Titular de derecho real del dominio, I-Titular de dominio incompleto)

DE: MONTOYA DE LOPEZ ALICIA

A: CHIVATA VACA FILEMON

NRO TOTAL DE ANOTACIONES: *3*

OFICINA DE REGISTRO DE INSTRUMENTOS PÚBLICOS
DE PEREIRA
CERTIFICADO DE TRADICIÓN
MATRÍCULA INMOBILIARIA

Página: 2

Nro Matrícula: 290-30394

COPIA SIMPLE A SOLICITUD DE ENTIDAD EXENTA, ORGANOS DE CONTROL O JUDICIALES

Impreso el 8 de Septiembre de 2006 a las 11:39:10 am
No tiene validez sin la firma del registrador en la última página

FIN DE ESTE DOCUMENTO

El interesado debe comunicar cualquier falla o error en el registro de los documentos

USUARIO: 4090 impreso por: 4090

TURNO: 2006-290-1-66429 FECHA: 8/9/2006



El registrador REGISTRADOR PRINCIPAL FRANCISCO JAVIER CEDENO ROJAS

OFICINA DE REGISTRO DE INSTRUMENTOS PÚBLICOS
DE PEREIRA
CERTIFICADO DE TRADICIÓN
MATRÍCULA INMOBILIARIA

Página: 1

Nro Matricula: 290-31702

COPIA SIMPLE A SOLICITUD DE ENTIDAD EXENTA, ORGANOS DE CONTROL O JUDICIALES

Impreso el 8 de Septiembre de 2006 a las 11:38:59 am
No tiene validez sin la firma del registrador en la última página

CIRCULO REGISTRAL: 290 PEREIRA DEPTO: RISARALDA MUNICIPIO: PEREIRA VEREDA: LOS PLANES
FECHA APERTURA: 2/6/1980 RADICACIÓN: 80003159 CON: HOJAS DE CERTIFICADO DE 1/1/1901

COD CATASTRAL: 01-3-002-0014

ESTADO DEL FOLIO: **ACTIVO**

COD CATASTRAL ANT: SIN INFORMACION

=====

DESCRIPCIÓN: CABIDA Y LINDEROS:

UN LOTE DE TERRENO, CONSTANTE DE CINCO HECTAREAS CON MIL DOSCIENTOS METROS CUADRADOS (5-1200 HECT.) MAS O MENOS, CON CASA DE HABITACION, QUE LINDA:#### PARTIENDO DEL MOJON DE PIEDRA PUESTO EN EL AMAGAMIENTO, CERCA AL TRONCO DE CAFE EN EL LINDERO CON LA FINCA DE ARCESIO CHAVEZ, SE SIGUE UNA LINEA RECTA DE RUMBO SUR 3 GRADOS 20 MINUTOS ESTE PASANDO POR EL MOJON DEL PALO LECHUDO Y LINDANDO CON EL LOTE NUMERO TRES, ADJUDICADO POR LA HIJUELA PRECEDENTE AL HEREDERO ALDEMAR MONTOYA G. HASTA UN MOJON DE PIEDRA, SE SIGUE LUEGO OTRA LINEA RECTA, DE RUMBO NORTE 86 GRADOS 40 MINUTOS ESTE, LINDANDO CON EL MISMO LOTE, HASTA OTRO MOJON DE PIEDRA SE SIGUE LUEGO OTRA LINEA DE RUMBO SUR 3 GRADOS 20 MINUTOS ESTE, LINDANDO CON EL LOTE REFERIDO, HASTA EL MOJON DE PIEDRA PUESTO AL PIE DE LA VARA DE NACEDERO, EN EL AMAGAMIENTO LINDERO CON FINCA DE PAULINA GAVIRIA SE SIGUE POR EL AMAGAMIENTO HACIA ABAJO, LINDANDO CON FINCAS DE PAULINA GAVIRIA Y LUIS ARIAS, HASTA OTRO MOJON DE PIEDRA PUESTO EN LA MATA DE GUADUA, SE SIGUE LUEGO UNA LINEA RECTA DE RUMBO SUR 4 GRADOS ESTE, PASANDO POR VARIOS MOJONES DE PIEDRA Y LINDANDO CON EL LOTE NUMERO 5 DEL PLANO ADJUDICADO A LA HEREDERA MARIA ALICIA MONTOYA, POR LA HIJUELA NUMERO SEIS, HASTA EL MOJON DE PIEDRA PUESTO EN EL AMAGAMIENTO LINDERO CON FINCA DE MARCO GONZALEZ. SE SIGUE LUEGO POR EL AMAGAMIENTO HACIA ARRIBA LINDANDO CON FINCA DE MARCO GONZALEZ Y DE ARCESIO CHAVEZ, HASTA EL MOJON DEL TRONCO DE CAFE PUNTO DE PARTIDA.#####

COMPLEMENTACIÓN:

CLARA ROSA GIRALDO DE OSPINA ADQUIRIO EL INMUEBLE MOTIVO DEL ENGLOBE ASI: PARTE POR COMPRA QUE HIZO AL SEJOR JORGE SAUL MONTOYA GIRALDO POR MEDIO DE LA ESC N. 2.031 DE FECHA OCHO DE SEPTIEMBRE DE 1.958, DE LA NOTARIA 1. DE PEREIRA REGISTRADA EL 17 DE ENERO DE 1.959, EN EL L.1 IMPAR TOMO 1 FL. 80 PDA 81. Y OTRA PARTE POR COMPRA QUE HIZO A MIGUEL ANGEL DIAZ HINESTROZA POR MEDIO DE LA ESC N. 3.597 DE LA NOTARIA 3. DE PEREIRA DE FECHA 9 DE DICIEMBRE DE 1.966, REGISTRADA EL 4 DE ABRIL DE 1.967 EN EL L.1 IMPAR TOMO 2 FL. 18 PDA 390. MIGUEL ANGEL DIAZ HINESTROZA ADQUIRIO EN MAYOR PORCION POR COMPRA QUE HIZO A CLARA ROSA GIRALDO DE OSPINA POR MEDIO DE LA ESC N. 103 DE LA NOTARIA DE PALESTINA DE FECHZA 1 DE JUNIO DE 1.964, REGISTRADA EL 08 DE JUNIO DEL MISMO AÑO, AHORA AL NUEVO SISTEMA CON LA MATRICULA 290-0010036. CLARA ROSA GIRALDO DE O. ADQUIRIO EN MAYOR PORCION POR COMRA AL SEJOR JORGE SAUL MONTOYA GIRALDO POR MEDIO DE LA ESC N. 2.031 DEL 8 DE DPBRE DE 1.958, REGISTRADA EL 17 DE ENERO DEL AÑO 1.959, EN EL L. 1 PAR TOMO 1. FL. 80 PDA 84. NOTA: DE LA NOTARIA 1. DE PEREIRA.

DIRECCIÓN DEL INMUEBLE Tipo de predio: RURAL
1) "LA LIBERTAD"

MATRÍCULA ABIERTA CON BASE EN LA(S) SIGUIENTE(S) MATRICULA(S) (En caso de Integración y otros)

ANOTACIÓN: Nro: 001 Fecha 23/5/1980 Radicación
DOC: ESCRITURA 907 DEL: 21/5/1980 NOTARIA 2 DE PEREIRA VALOR ACTO: \$ 100,000
ESPECIFICACION: MODO DE ADQUISICION : 101 COMPRAVENTA
PERSONAS QUE INTERVIENEN EN EL ACTO (X-Titular de derecho real del dominio, I-Titular de dominio incompleto)
DE: GIRALDO DE OSPINA CLARA ROSA CC# 24892042
A: MONTOYA DE CARMONA MARIA ISABEL CC# 24914048 X

ANOTACIÓN: Nro: 002 Fecha 12/12/1984 Radicación 8410351

OFICINA DE REGISTRO DE INSTRUMENTOS PÚBLICOS
DE PEREIRA
CERTIFICADO DE TRADICIÓN
MATRÍCULA INMOBILIARIA

Página: 2

Nro Matrícula: 290-31702

COPIA SIMPLE A SOLICITUD DE ENTIDAD EXENTA, ORGANOS DE CONTROL O JUDICIALES

Impreso el 8 de Septiembre de 2006 a las 11:38:59 am
No tiene validez sin la firma del registrador en la última página

DOC: ESCRITURA 3004 DEL: 11/12/1984 NOTARIA 2 DE PEREIRA VALOR ACTO: \$ 200,000
ESPECIFICACION: MODO DE ADQUISICION : 101 COMPRAVENTA
PERSONAS QUE INTERVIENEN EN EL ACTO (X-Titular de derecho real del dominio, I-Titular de dominio incompleto)
DE: MONTOYA DE CARMONA MARIA ISABEL CC# 24914848
A: CHIVATA VACCA FILEMON CC# 1347841 X

ANOTACIÓN: Nro: 003 Fecha 5/12/1985 Radicación 8511944
DOC: OFICIO 2140 DEL: 29/11/1985 JUZ.1.C.CTO. DE PEREIRA VALOR ACTO: \$ 0
ESPECIFICACION: MEDIDA CAUTELAR : 401 EMBARGO PROCESO EJECUTIVO
PERSONAS QUE INTERVIENEN EN EL ACTO (X-Titular de derecho real del dominio, I-Titular de dominio incompleto)
DE: COVIJES LIMITADA"
A: LOPEZ GARCIA LUIS ORLAIN
A: CHIVATA VACA FILEMON X

NRO TOTAL DE ANOTACIONES: *3*

FIN DE ESTE DOCUMENTO

El interesado debe comunicar cualquier falla o error en el registro de los documentos

USUARIO: 4090 impreso por: 4090
TURNO: 2006-290-1-66428 FECHA: 8/9/2006



El registrador REGISTRADOR PRINCIPAL FRANCISCO JAVIER CEDENO ROJAS

OFICINA DE REGISTRO DE INSTRUMENTOS PÚBLICOS
DE PEREIRA
CERTIFICADO DE TRADICIÓN
MATRÍCULA INMOBILIARIA

Nro Matrícula: 290-10036

COPIA SIMPLE A SOLICITUD DE ENTIDAD EXENTA, ORGANOS DE CONTROL O JUDICIALES

Impreso el 8 de Septiembre de 2006 a las 11:38:51 am
No tiene validez sin la firma del registrador en la última página

CIRCULO REGISTRAL: 290 PEREIRA DEPTO: RISARALDA MUNICIPIO: PEREIRA VEREDA: LOS PLANES
FECHA APERTURA: 4/9/1975 RADICACIÓN: 75-003226 CON: CERTIFICADO DE 4/9/1975

ESTADO DEL FOLIO: **ACTIVO** COD CATASTRAL:
COD CATASTRAL ANT: 03-237-01

DESCRIPCIÓN: CABIDA Y LINDEROS:

UN LOTE CITO DE TERRENO CON UNA EXTENSION SUPERFICIARIA DE TRES Y MEDIA HECTAREAS APROXIMADAMENTE CON CASA DE HABITACION QUE LINDA:## DE UNA QUEBRADITA LINDERO CON DELFIN RAMIREZ DE AHI DE TRAVESIA LINDANDO CON PREDIO DE ALICIA MONTOYA DE LOPEZ POR UN ALAMBRADO A LLEGAR A DONDE SE SEMBRARA UN ARBOL QUIEBRABARRIGA DE AQUI DE TRAVESIA HACIA LA IZQUIERDA LINDANDO CON LA VENDEDORA HASTA LLEGAR A OTRO QUIEBRABARRIGO EN LINDERO CON LA VENDEDORA CERCA AL POTRERO DE AQUI DE PARA ABAJO EN LINEA RECTA Y LINDANDO CON LA MISMA VENDEDORA HASTA LLEGAR A UN ARBOL GUAMO QUE ESTA A DOS METROS DE DISTANCIA MAS O MENOS DEL CERCO QUE DIVIDE LOS PREDIOS DE LA VENDEDORA O SEA EL CAFETAL Y EL POTRERO DE AQUI POR EL POTRERO ARRIBA EN LINEA RECTA HASTA ENCONTRAR UNA MATA DE GIGANTE DE AQUI HACIA LA DERECHA HASTA ENCONTRAR EL ALAMBRADO DIVISORIO DE ALDEMAR MONTOYA CON EL LOTE DE LA VENDEDORA DE AQUI DE PARA ABAJO DE MEDIO SESGO HASTA CAER A LA QUEBRADITA EN LINDERO CON DELFIN RAMIREZ PUNTO DE PARTIDA.###

COMPLEMENTACIÓN:

CLARA ROSA GIRALDO DE OSPINA ADQUIRIO CON MAYOR PORCION POR COMPRA A JORGE SAUL MONTOYA GIRALDO ESCRITURA 2031 DE 8 DE SEPTBRE DE 1958 NOTARIA 1 DE PEREIRA REG. EL 17/59 L.1 PAR. T.1 FL.80 Y 81 PT. 84. LA VENTA FUE POR \$ 25.000.00 M/L QUE FUERON PAGADOS ASI: \$ 11.200.00 M/L DE CONTADO; \$ 3.800.00 M/L QUE QUEDARON EN PODER DE LA COMPRADORA PARA ATENDER CON ELLOS AL PAGO Y CANCELACION DE UN CREDITO HIPOTECARIO Y EL QUAL YA FUE CANCELADO: FLS.1.306 Y 1.307 L. CTE DE CANCELACIONES DE 1958 Y LOS # 10.000.00 M/L RESTANTES CON PLAZO E HIPOTECA SOBRE LO MISMO ADQUIRIDO, HIPOTECA ESTA QUE NO HALLA REGISTRADA.....
JOSÉ SAUL MONTOYA GIRALDO ADQUIRIO A SU VEZ POR ADJUDICACION QUE SE LE HIZO EN LA PARTICION DE LOS BIENES DE LA SUCESION DE NACIANCENO MONTOYA DE BOLIVAR JUICIO QUE SE SIGUIO EN EL JUZGADO 2 CIVIL DEL CTO. DE PEREIRA APROBADA LA PARTICION POR SENTENCIA DE 11 DE DBRE. DE 1957 REG. ENERO 16/58 L. 1 IMP. T. 1. FL. 42, PT. 57 Y SU HIJUELA FUE REGISTRADA EN LA MISMA FECHA Y EN EL MISMO LIBRO FL.47 PT. 62 SE LE ADJUDICO JUNTO CON OTRO INMUEBLE EN \$ 31.000.00 M/L NACIANCENO MONTOYA BOLIVAR ADQUIRIO POR PARTICION CELEBRADA CON SU ESPOSA CLARA ROSA GIRALDO SEGUN CONSTA DE LA ESCRITURA 966 DE 28 DE JUNIO DE 1955.....

DIRECCIÓN DEL INMUEBLE Tipo de predio: RURAL

1) "LA BELLA"

MATRÍCULA ABIERTA CON BASE EN LA(S) SIGUIENTE(S) MATRÍCULA(S) (En caso de Integración y otros)

ANOTACIÓN: Nro: 001 Fecha 8/6/1964 Radicación
DOC: ESCRITURA 103 DEL: 1/6/1964 NOTARIA DE PALESTINA VALOR ACTO: \$ 30,000
ESPECIFICACION: MODO DE ADQUISICION : 101 COMPRAVENTA
PERSONAS QUE INTERVIENEN EN EL ACTO (X-Titular de derecho real del dominio, I-Titular de dominio incompleto)
DE: GIRALDO DE OSPINA CLARA ROSA CC# 24892042
A: DIAZ HINESTROZA MIGUEL ANGEL CC# 1341180 X

ANOTACIÓN: Nro: 002 Fecha 4/4/1967 Radicación
DOC: ESCRITURA 3597 DEL: 9/12/1966 NOTARIA 3 DE PEREIRA VALOR ACTO: \$ 8,000
ESPECIFICACION: MODO DE ADQUISICION : 101 COMPRAVENTA PARCIAL
PERSONAS QUE INTERVIENEN EN EL ACTO (X-Titular de derecho real del dominio, I-Titular de dominio incompleto)

OFICINA DE REGISTRO DE INSTRUMENTOS PÚBLICOS
DE PEREIRA
CERTIFICADO DE TRADICIÓN
MATRÍCULA INMOBILIARIA

Página: 2

Nro Matrícula: 290-10036

COPIA SIMPLE A SOLICITUD DE ENTIDAD EXENTA, ORGANOS DE CONTROL O JUDICIALES

Impreso el 8 de Septiembre de 2006 a las 11:38:51 am
No tiene validez sin la firma del registrador en la última página

DE: DIAZ HINESTROZA MIGUEL ANGEL CC# 1341980 X
A: GIRALDO DE OSPINA CLARA ROSA

ANOTACIÓN: Nro: 003 Fecha 4/6/1970 Radicación
DOC: ESCRITURA 1738 DEL: 26/5/1970 NOTARIA 3 DE PEREIRA VALOR ACTO: \$ 33,000
ESPECIFICACION: MODO DE ADQUISICION : 101 COMPRAVENTA
PERSONAS QUE INTERVIENEN EN EL ACTO (X-Titular de derecho real del dominio, I-Titular de dominio incompleto)

DE: DIAZ HINESTROZA MIGUEL ANGEL
A: SUAREZ ALVAREZ PREDRO ANTONIO CC# 2692967 X

ANOTACIÓN: Nro: 004 Fecha 29/2/1972 Radicación
DOC: ESCRITURA 516 DEL: 22/2/1972 NOTARIA 3 DE PEREIRA VALOR ACTO: \$ 0
ESPECIFICACION: MODO DE ADQUISICION : 101 COMPRAVENTA
PERSONAS QUE INTERVIENEN EN EL ACTO (X-Titular de derecho real del dominio, I-Titular de dominio incompleto)

DE: SUAREZ ALVAREZ PREDRO ANTONIO
A: AMARILES CARDONA FELIX CC# 1345728 X

ANOTACIÓN: Nro: 005 Fecha 5/4/1977 Radicación 77002198
DOC: SENTENCIA S.N. DEL: 12/1/1977 JUZG.1.C.CTO. DE PEREIRA VALOR ACTO: \$ 120,000
ESPECIFICACION: MODO DE ADQUISICION : 150 ADJUDICACION POR SUCESION
PERSONAS QUE INTERVIENEN EN EL ACTO (X-Titular de derecho real del dominio, I-Titular de dominio incompleto)

DE: AMARILES CARDONA FELIX
A: AMARILES LEON ALBA LUCIA X
A: AMARILES LEON MARCO FIDEL X
A: AMARILES LEON VICENTE EMILIO X
A: AMARILES LEON LUIS ANCIZAR X
A: AMARILES LEON VIANERI X
A: ORTIZ AMARILES CAMPO ELIAS X
A: ORTIZ AMARILES DIEGO X
A: ORTIZ AMARILES RAMIRO X
A: ORTIZ AMARILES JULIA ALBA X
A: ORTIZ AMARILES HERNAN
A: ORTIZ AMARILES OSCAR X
A: ORTIZ AMARILES MARIA CONSUELO X
A: ORTIZ AMARILES MIRYAM X

ANOTACIÓN: Nro: 006 Fecha 27/7/1978 Radicación 78004552
DOC: SENTENCIA S.N. DEL: 11/7/1978 JUZG.1.C.CTO. DE CARTAGO VALOR ACTO: \$ 25,000
ESPECIFICACION: MODO DE ADQUISICION : 109 ADJUDICACION POR REMATE DERECHOS
PERSONAS QUE INTERVIENEN EN EL ACTO (X-Titular de derecho real del dominio, I-Titular de dominio incompleto)

DE: ORTIZ AMARILES DIEGO
DE: ORTIZ AMARILES RAMIRO
DE: ORTIZ AMARILES JULIA ALBA
DE: ORTIZ AMARILES OSCAR
DE: ORTIZ AMARILES MYRIAM
DE: ORTIZ AMARILES MARIA CONSUELO
DE: ORTIZ AMARILES HERNAN

Nro Matrícula: 290-10036

COPIA SIMPLE A SOLICITUD DE ENTIDAD EXENTA, ORGANOS DE CONTROL O JUDICIALES

Impreso el 8 de Septiembre de 2006 a las 11:38:51 am
No tiene validez sin la firma del registrador en la última página

A: AMARILES LEON LUIS ANCIZAR CC# 1337989 X

ANOTACIÓN: Nro: 007 Fecha 18/8/1978 Radicación 78004927
DOC: ESCRITURA 126 DEL: 6/8/1978 NOTARIA DE ALCALA VALOR ACTO: \$ 200,000
ESPECIFICACION: MODO DE ADQUISICION : 101 COMPRAVENTA DERECHOS
PERSONAS QUE INTERVIENEN EN EL ACTO (X-Titular de derecho real del dominio, I-Titular de dominio incompleto)
DE: AMARILES LEON VICENTE EMILIO CC# 1337330
DE: AMARILES LEON MARCO FIDEL CC# 2457634
DE: ORTIZ AMARILES CAMPOR ELIAS CC# 15902887
DE: AMARILES DE BETANCUR VIANERY CC# 29996429
DE: AMARILES DE VALBUENA ALBA LUCIA CC# 24887354
A: AMARILES LEON LUIS ANCIZAR CC# 1337089 X


ANOTACIÓN: Nro: 008 Fecha 28/3/1980 Radicación 80001922
DOC: ESCRITURA 39 DEL: 18/3/1980 NOTARIA UNICA DE ALCALA VALOR ACTO: \$ 300,000
ESPECIFICACION: MODO DE ADQUISICION : 101 COMPRAVENTA
PERSONAS QUE INTERVIENEN EN EL ACTO (X-Titular de derecho real del dominio, I-Titular de dominio incompleto)
DE: AMARILES LEON LUIS ANCIZAR CC# 1337989
A: CHIVATA VACCA FILEMON CC# 1347841 X

NRO TOTAL DE ANOTACIONES: *8*

FIN DE ESTE DOCUMENTO

El interesado debe comunicar cualquier falla o error en el registro de los documentos

USUARIO: 4090 impreso por: 4090
TURNO: 2006-290-1-66427 FECHA: 8/9/2006



El registrador REGISTRADOR PRINCIPAL FRANCISCO JAVIER CEDENO ROJAS

10

11

12

13

Nro Matrícula: 290-370

COPIA SIMPLE A SOLICITUD DE ENTIDAD EXENTA, ORGANOS DE CONTROL O JUDICIALES

Impreso el 8 de Septiembre de 2006 a las 11:38:42 am
No tiene validez sin la firma del registrador en la última página

CIRCULO REGISTRAL: 290 PEREIRA DEPTO: RISARALDA MUNICIPIO: PEREIRA VEREDA: LOS PLANES
FECHA APERTURA: 21/5/1974 RADICACIÓN: 74001947 CON: CERTIFICADO DE 15/5/1974

COD CATASTRAL:

ESTADO DEL FOLIO: **ACTIVO**

COD CATASTRAL ANT: SIN INFORMACION

DESCRIPCIÓN: CABIDA Y LINDEROS:

UN LOTE DE TERRENO PARTE DE LA FINCA DENOMINADA BUENAVISTA LOTE OBJETO DE ESTA VENTA QUE CONSTA DE UNA HECTAREA CON DOS MIL OCHOCIENTOS METROS CUADRADOS (1 HAC 2.800 M2) APROXIMADAMENTE, INMUEBLE UBICADO EN JURISDICCION DE ESTE MUNICIPIO EN EL PARAJE DE TRES PUERTAS FRACCION DE LOS PLANES, Y QUE ADQUIERE EL COMPRADOR PARA SER AGREGADO A UNA PROPIEDAD SUYA DENOMINADA SIERRA Y LA ESPERANZA LOTE QUE ESTA MEJORADO CON PLANTACIONES DE CAFE, PLATANO, YUCA ARBOLES FRUTALES ETC. ALINDERADO DICHO LOTE ASI: ##### POR EL NORTE, CON PROPIEDAD DE ENRIQUE HINCAPIE, POR OTRO COSTADO O SEA POR EL ORIENTE, CON PROPIEDAD DEL COMPRADOR FILEMON CHIVATA VACA, POR EL OCCIDENTE CON PREDIO DEL VENDEDOR ALDEMAR MONTOYA GIRALDO, Y POR EL SUR, CON PROPIEDAD DEL MISMO COMPRADOR FILEMON CHIVATA BACCA Y UNA SEVORA TRINA PARRA. #####

COMPLEMENTACIÓN:

DIRECCIÓN DEL INMUEBLE Tipo de predio: RURAL

1) SIN DIRECCION

MATRÍCULA ABIERTA CON BASE EN LA(s) SIGUIENTE(S) MATRICULA(S) (En caso de Integración y otros)

290-71464

ANOTACIÓN: Nro: 001 Fecha 5/6/1968 Radicación

DOC: DOCUMENTO S.N. DEL: 1/6/1968 CAJA AGRARIA DE PEREIRA VALOR ACTO: \$ 8,160

ESPECIFICACION: GRAVAMEN : 260 PRENDA AGRARIA CAFE LOTE MAYOR PORCION

PERSONAS QUE INTERVIENEN EN EL ACTO (X-Titular de derecho real del dominio, I-Titular de dominio incompleto)

DE: MONTOYA GIRALDO ALDEMAR

A: CAJA DE CREDITO AGRARIO INDUSTRIAL Y MINERO

ANOTACIÓN: Nro: 002 Fecha 2/7/1973 Radicación

DOC: ESCRITURA 944 DEL: 26/6/1973 NOTARIA 1 DE PEREIRA VALOR ACTO: \$ 15,000

ESPECIFICACION: MODO DE ADQUISICION : 101 COMPRAVENTA

PERSONAS QUE INTERVIENEN EN EL ACTO (X-Titular de derecho real del dominio, I-Titular de dominio incompleto)

DE: MONTOYA GIRALDO ALDEMAR

A: CHIVATA BACCA FILEMON X

ANOTACIÓN: Nro: 003 Fecha 24/7/1974 Radicación

DOC: ESCRITURA 1535 DEL: 22/7/1974 NOTARIA 2 DE PEREIRA VALOR ACTO: \$ 300,000

ESPECIFICACION: GRAVAMEN : 210 HIPOTECA ESTE LOTE

PERSONAS QUE INTERVIENEN EN EL ACTO (X-Titular de derecho real del dominio, I-Titular de dominio incompleto)

DE: CHIVATA BACCA FILEMON X

A: BANCO CAFETERO

ANOTACIÓN: Nro: 004 Fecha 17/10/1977 Radicación

DOC: ESCRITURA 3062 DEL: 7/10/1977 NOTARIA 3 DE PEREIRA VALOR ACTO: \$ 1,200,000

ESPECIFICACION: GRAVAMEN : 210 AMPLIACION DE LA HIPOTECA CONSTITUIDA POR ESCRITURA N. 1535 EN

OFICINA DE REGISTRO DE INSTRUMENTOS PÚBLICOS
DE PEREIRA
CERTIFICADO DE TRADICIÓN
MATRÍCULA INMOBILIARIA

Página: 2

Nro Matricula: 290-370

COPIA SIMPLE A SOLICITUD DE ENTIDAD EXENTA, ORGANOS DE CONTROL O JUDICIALES

Impreso el 8 de Septiembre de 2006 a las 11:38:42 am
No tiene validez sin la firma del registrador en la última página


ESTE PREDIO Y OTROS
PERSONAS QUE INTERVIENEN EN EL ACTO (X-Titular de derecho real del dominio, I-Titular de dominio incompleto)
DE: CHIVATA BACCA FILEMON X
A: BANCO CAFETERO

NRO TOTAL DE ANOTACIONES: *4*

FIN DE ESTE DOCUMENTO

El interesado debe comunicar cualquier falla o error en el registro de los documentos

USUARIO: 4090 impreso por: 4090
TURNO: 2006-290-1-66426 FECHA: 8/9/2006



El registrador REGISTRADOR PRINCIPAL FRANCISCO JAVIER CEDENO ROJAS

Nro Matricula: 290-42832

COPIA SIMPLE A SOLICITUD DE ENTIDAD EXENTA, ORGANOS DE CONTROL O JUDICIALES

Impreso el 8 de Septiembre de 2006 a las 11:38:01 am
No tiene validez sin la firma del registrador en la última página

CIRCULO REGISTRAL: 290 PEREIRA DEPTO: RISARALDA MUNICIPIO: PEREIRA VEREDA: SAN JOAQUIN
FECHA APERTURA: 14/7/1983 RADICACIÓN: 83000529 CON: SIN INFORMACION DE 1/2/1983

ESTADO DEL FOLIO: **ACTIVO**

COD CATASTRAL:
COD CATASTRAL ANT: SIN INFORMACION

=====

DESCRIPCIÓN: CABIDA Y LINDEROS:

UN LOTE DE TERRENO CONSTANTE DE SEIS MIL CUTROCIENTOS METROS DE SUPERFICIE APROXIMADAMENTE CON CASA DE HABITACION QUE LINDA ###PARTIENDO DE UN MOJON DE PIEDRA QUE ESTA EN LA QUEBRADA LA ARENOSA LINDERO CON PREDIO DE CARMEN JULIA DOMINGUEZ, LINEA RECTA LINDANDO CON ESTA A UN MOJON DE PIEDRA QUE ESTA EN UN FILO. DE ESTA HACIA EL OCCIDENTE AL MOJON QUE ESTA AL PIE DE UN ARBOL DE VAINILLO LINDERO CON PREDIO DE JOSE ANDRES OSORIO. DE AQUI EN LINEA RECTA LINDANDO CON EL MISMO OSORIO HASTA UN MOJON QUE ESTA AL PIE DE LA QUEBRADA LA ARENOSA, LINDERO CON LA SUCESION DE NACIANCENO MONTOYA, QUEBRADA LA LINDA, LINDA ABAJO CON LA CITADA SUCESION, HASTA UN MOJON DE PIEDRA, LINDERO CON LA SUCESION YA NOMBRADA Y PREDIO DE ARCESIO CHAVEZ, SIGUIENDO HASTA UNA VAGA, LINDERO CON CHAVEZ, HASTA ENCONTRAR LA QUEBRADA LA ARENOSA, QUEBRADA ARRIBA, LINDERO CON CHAVEZ, HASTA ENCONTRAR UN MOJON DE PIEDRA LINDERO CON PREDIO ADJUDICADO A CARMEN JULIA DOMINGUEZ, PUNTO DE PARTIDA:###

COMPLEMENTACIÓN:

DIRECCIÓN DEL INMUEBLE Tipo de predio: RURAL
1) LOS POMOS

MATRICULA ABIERTA CON BASE EN LA(s) SIGUIENTE(s) MATRICULA(s) (En caso de Integración y otros)

ANOTACIÓN: Nro: 001 Fecha 15/12/1958 Radicación
DOC: ESCRITURA 1944 DEL: 26/11/1958 NOTARIA 2. DE PEREIRA VALOR ACTO: \$ 2,500
ESPECIFICACION: MODO DE ADQUISICION : 101 COMPRAVENTA
PERSONAS QUE INTERVIENEN EN EL ACTO (X-Titular de derecho real del dominio, I-Titular de dominio incompleto)
DE: OSORIO DE DIAZ ESTHER JULIA CC# 21636
A: MONSALVE OSORIO LUIS ANGEL CC# 2675945 X

ANOTACIÓN: Nro: 002 Fecha 21/4/1972 Radicación
DOC: ESCRITURA 1141 DEL: 12/4/1972 NOTARIA 3. DE PEREIRA VALOR ACTO: \$ 15,000
ESPECIFICACION: MODO DE ADQUISICION : 101 COMPRAVENTA ESTE Y OTROS
PERSONAS QUE INTERVIENEN EN EL ACTO (X-Titular de derecho real del dominio, I-Titular de dominio incompleto)
DE: MONSALVE OSORIO LUIS ANGEL
A: OSORIO MONSALVE JOSE ANDRES CC# 1353354 X

ANOTACIÓN: Nro: 003 Fecha 26/1/1983 Radicación
DOC: SENTENCIA S.N. DEL: 30/7/1981 JUZ 3 C MPL DE PEREIRA VALOR ACTO: \$ 10,000
ESPECIFICACION: MODO DE ADQUISICION : 150 ADJUDICACION POR SUCESION ESTE Y OTRO
PERSONAS QUE INTERVIENEN EN EL ACTO (X-Titular de derecho real del dominio, I-Titular de dominio incompleto)
DE: OSORIO MONSALVE JOSE ANDRES
A: CORTES DE OSORIO OLGA X

NRO TOTAL DE ANOTACIONES: *3*

OFICINA DE REGISTRO DE INSTRUMENTOS PÚBLICOS
DE PEREIRA
CERTIFICADO DE TRADICIÓN
MATRÍCULA INMOBILIARIA

Página: 2

Nro Matrícula: 290-42832

COPIA SIMPLE A SOLICITUD DE ENTIDAD EXENTA, ORGANOS DE CONTROL O JUDICIALES

Impreso el 8 de Septiembre de 2006 a las 11:38:01 am
No tiene validez sin la firma del registrador en la última página

FIN DE ESTE DOCUMENTO

El interesado debe comunicar cualquier falla o error en el registro de los documentos

USUARIO: 4090 impreso por: 4090

TURNO: 2006-290-1-66424 FECHA: 8/9/2006



El registrador REGISTRADOR PRINCIPAL FRANCISCO JAVIER CEDENO ROJAS
